ПРОЕКТ КАРТЫ-ПЛАНА ТЕРРИТОРИИ

86:10:0101020

(номер кадастрового квартала (номера смежных кадастровых кварталов),
являющегося (являющихся) территорией, на которой выполняются комплексные кадастровые работы)

Дата подготовки проекта карты-плана территории 25.02.2020 г.

Пояснительная записка

1. Сведения о заказчике

Департамент архитектуры и градостроительства Администрации города Сургута, ИНН: 8602003130, ОГРН: 1028600619750

(полное наименование органа местного самоуправления муниципального района или городского округа, органа исполнительной власти города федерального значения Москвы, Санкт-Петербурга или Севастополя, основной государственный регистрационный номер, идентификационный номер налогоплательщика)

-

(сведения об утверждении карты-плана территории)

2. Сведения о кадастровом инженере:

Фамилия, имя, отчество (при наличии отчества): Мишустина Елена Анатольевна

Страховой номер индивидуального лицевого счета: 11037462815

Контактный телефон: 8(473)224-71-90

Адрес электронной почты и почтовый адрес, по которым осуществляется связь с кадастровым инженером: 394087, г.Воронеж, ул.Ушинского, 4а, kadastr_geozemstroy@mail.ru

Наименование саморегулируемой организации кадастровых инженеров (СРО), членом которой является кадастровый инженер: СРО КИ Саморегулируемая организация Ассоциация «Некоммерческое партнерство «Кадастровые инженеры юга» (уникальный номер реестровой записи от 24.08.2016 №006)

Номер регистрации в государственном реестре лиц, осуществляющих кадастровую деятельность: 33748

Сокращенное наименование юридического лица, если кадастровый инженер является работником юридического лица: Общество с ограниченной ответственностью "ГЕОЗЕМСТРОЙ", 394087, г.Воронеж, ул.Ушинского, 4а

3. Основания выполнения комплексных кадастровых работ

Муниципальный контракт №1/2020 от 21.02.2020, выдан Департамент архитектуры и градостроительства Администрации города Сургута

(наименование и реквизиты государственного или муниципального контракта на выполнение комплексных кадастровых работ)

4. Перечень документов, использованных при подготовке проекта карты-плана территории

№ п/п	Наименование документа	Реквизиты документа
1	2	3
1	Кадастровый план территории	№КУВИ-001/2020-5791990 от 17.03.2020, выдан Филиал Федерального государственного бюджетного учреждения "Федеральная кадастровая палата Федеральной службы государственной регистрации, кадастра и картографии" по Уральскому федеральному округу
2	Кадастровый план территории	№КУВИ-001/2020-5785029 от 17.03.2020, выдан Филиал Федерального государственного бюджетного учреждения "Федеральная кадастровая палата Федеральной службы

		государственной регистрации, кадастра и картографии" по Уральскому федеральному округу
3	Кадастровый план территории	№КУВИ-001/2020-5791169 от 17.03.2020, выдан Филиал Федерального государственного бюджетного учреждения "Федеральная кадастровая палата Федеральной службы государственной регистрации, кадастра и картографии" по Уральскому федеральному округу
4	Кадастровый план территории	№КУВИ-001/2020-822864 от 20.01.2020, выдан Филиал Федерального государственного бюджетного учреждения "Федеральная кадастровая палата Федеральной службы государственной регистрации, кадастра и картографии" по Уральскому федеральному округу
5	Кадастровый план территории	№КУВИ-001/2020-5955057 от 18.03.2020, выдан Филиал Федерального государственного бюджетного учреждения "Федеральная кадастровая палата Федеральной службы государственной регистрации, кадастра и картографии" по Уральскому федеральному округу
6	Кадастровый план территории	№КУВИ-001/2019-24329796 от 07.10.2019, выдан Филиал Федерального государственного бюджетного учреждения "Федеральная кадастровая палата Федеральной службы государственной регистрации, кадастра и картографии" по Уральскому федеральному округу
7	Решение "Об утверждении правил землепользования и застройки на территории города Сургута"	№475-IIIГД от 28.06.2005, выдан ГОРОДСКАЯ ДУМА МУНИЦИПАЛЬНОГО ОБРАЗОВАНИЯ ГОРОДА ОКРУЖНОГО ЗНАЧЕНИЯ СУРГУТ
8	Решение "О внесении изменений в решение городской Думы от 28.06.2005 № 475-III ГД "Об утверждении Правил землепользования и застройки на территории города Сургута"	№838-V ДГ от 26.02.2016, выдан ДУМА МУНИЦИПАЛЬНОГО ОБРАЗОВАНИЯ ГОРОДСКОГО ОКРУГА ГОРОДА СУРГУТА
9	Постановление "Об утверждении проекта межевания территории микрорайона 7 города Сургута"	№5814 от 31.07.2018, выдан Администрация муниципального образования городского округа города Сургута
10	Выписка из каталога координат геодезических пунктов на Сургутский район	№122/20 от 03.03.2020, выдан Управление Федеральной службы государственной регистрации, кадастра и картографии по Ханты-Мансийскому автономному округу - Югре

5. Сведения о геодезической основе, использованной при подготовке проекта карты-плана территории

Система координат МСК-86

№ п/п	Название пункта и тип	Класс геодезическо	Координаты, м	Сведения о состоянии на

		й сети			28.02.2020		
			X	Y	наружного знака пункта	центра пункта	марки
1	2	3	4	5	6	7	8
1	Сургут, сигн.	2	987363.29	3573405.63	не обнаружен	сохранился	сохранился
2	Кривуля, сигн.	3	985162.10	3567926.52	не обнаружен	сохранился	сохранился
3	Силинский, сигн.	3	990832.33	3581040.53	не обнаружен	сохранился	сохранился
4	Береговой, сигн.	3	992969.01	3568535.30	не обнаружен	сохранился	сохранился
5	SRGT г. Сургут, Базовая станция Сургут	SRGT г. Сургут	877086.78	2939514.94	сохранился	сохранился	сохранился

6. Сведения о средствах измерений

№ п/п	Наименование прибора (инструмента, аппаратуры)	Сведения об утверждении типа измерений	Реквизиты свидетельства о поверке прибора (инструмента, аппаратуры)
1	2	3	4
1	Аппаратура геодезическая спутниковая EFT M3 GNSS	№ 66126-16, 22 января 2021г	№2050576 от 23 января 2020г

7. Пояснения к разделам проекта карты-плана территории

В соответствии с муниципальным контрактом №1/2020 от 21.02.2020г. на выполнение комплексных кадастровых работ в отношении кадастровых кварталов муниципального образования городской округ город Сургут Ханты-Мансийского автономного округа - Югры, ООО «ГЕОЗЕМСТРОЙ» были выполнены комплексные кадастровые работы в отношении кадастрового квартала 86:10:0101020.

Карта-план территории подготовлен на основании кадастрового плана территории кадастрового квартала 86:10:0101020, а также проекта межевания территории микрорайона 7. Общая площадь кадастрового квартала — 23,6 га.

По сведениям Единого государственного реестра недвижимости (ЕГРН), на территории кадастрового квартала расположено 212 объектов недвижимости, из них: 62 земельных участков и 150 объектов капитального строительства. Так же территориально в квартале 86:10:0101020 находятся 19 объектов капитального строительства, числящиеся в других кварталах, а именно 86:10:0101016:141, 86:10:0101016:157, 86:10:0101016:159, 86:10:0101016:166, 86:10:0101016:168, 86:10:0101016:175, 86:10:0101016:180, 86:10:0101016:187, 86:10:0101016:191, 86:10:0101016:198, 86:10:0101016:214, 86:10:0101016:217, 86:10:0101016:218, 86:10:0101016:2686, 86:10:0101010:230, 86:10:0101010:413, 86:10:0101010:272, 86:10:0101010:73, 86:10:0101010:274.

Из 62 земельных участков 55 имеют координатное описание границ, сведения Единого

государственного реестра недвижимости о которых соответствуют установленным на основании Федерального закона от 13 июля 2015 года N 218-ФЗ "О государственной регистрации недвижимости" требованиям к описанию местоположения границ земельных участков.

В отношении 7 земельных участков с кадастровыми номерами: 86:10:0101020:55, 86:10:0101020:1762, 86:10:0101020:1764, 86:10:0101020:1765, 86:10:0101020:1766, 86:10:0101020:1934, 86:10:0101053:204 отсутствуют документы, подтверждающие местоположение границ земельного участка, в связи с чем, комплексные работы в отношении данных земельных участков не выполняются.

В соответствии с проектом межевания территории микрорайона 7, с целью исключения вклинивания, вкрапливания, изломанности, чересполосицы границ земельных участков, сведения о которых содержится в Едином государственно реестре недвижимости и, поскольку имеются земельные участки, не предоставленные в пользование, собственность, аренду, в проекте межевания территории образованы земельные участки.

Формирование земельных участков выполнено с учетом существующей градостроительной ситуации, положения красных линий, границ земельных участков, предоставленных физическим и юридическим лицам под различные виды деятельности, фактического использования территории, обеспечения условий эксплуатации объектов недвижимости, включая проезды, проходы к ним.

Размеры вновь создаваемых земельных участков, установлены согласно «Правил землепользования и застройки на территории города Сургута», утвержденные решением Думы муниципального образования городского округа города Сургута от 26.02.2016 №838-V ДГ.

В ходе комплексных кадастровых работ предусмотрено образование 36 земельных участков, посредством образования земельных участков из земель, находящихся в государственной или муниципальной собственности, в ходе перераспределения земельных участков, сведения о которых содержатся в Едином государственно реестре недвижимости, а также перераспределения земельных участков, сведения о которых содержатся в Едином государственно реестре недвижимости, и земель, и (или) земельных участков, находящихся в государственной или муниципальной собственности.

При проведении комплексных кадастровых работ, были выявлены несоответствия фактического местоположения границ 2 земельных участков с кадастровыми номерами 86:10:0101020:41, 86:10:0101020:42 со сведениями Единого государственного реестра недвижимости. Данные несоответствия квалифицируется в качестве реестровых ошибок, которые допущены лицом, ранее осуществлявшим кадастровые работы в отношении указанных земельных участков. При выполнении комплексных кадастровых работ проведена геодезическая съемка, реестровые ошибки в сведениях о местоположении границ земельных участков 86:10:0101016:38, 86:10:0101016:56, 86:10:0101016:58, 86:10:0101016:48, 86:10:0101016:109 исправлены.

Таким образом, при выполнении комплексных кадастровых работ, согласно ст. 42.1 Федерального закона от 24.07.2007 N 221-ФЗ "О кадастровой деятельности", проведено образование 36 земельных участков и исправление 2 реестровых ошибок.

В карту-план территории включены координаты характерных точек контуров зданий, сооружений, объектов незавершенного строительства, которые представляют замкнутую линию, образуемую проекцией внешних границ ограждающих конструкций такого здания, сооружения, объекта незавершенного строительства на горизонтальную плоскость, проходящую на уровне примыкания такого здания, сооружения, объекта незавершенного строительства к поверхности земли. В соответствии с пунктом 3 части 1 статьи 42.1 Федерального закона от 24.07.2007 N 221-ФЗ "О кадастровой деятельности" объектами комплексных кадастровых работ являются здания, сооружения (за исключением линейных объектов), а также объекты незавершенного строительства, , сведения о которых содержатся в Едином государственном реестре недвижимости, а так же в результате выполнения комплексных кадастровых работ, в соответствии с пп.2 п.2 ст.42.1 Федерального закона от 24.07.2007 N 221- ФЗ "О кадастровой деятельности", осуществляется установление или уточнение местоположения на земельных

участках зданий, сооружений, объектов незавершенного строительства, указанных в части 1 ст. 42.1.

Согласно сведениям ЕГРН, на территории кадастрового квартала 86:10:0101020 расположено 169 объектов капитального строительства: 150 объекта капитального строительства относящихся, по сведениям ЕГРН, к кварталу 86:10:0101020, а также 19 объектов капитального строительства, числящихся в других кварталах. Из них 7 объектов капитального строительства имеют координатное описание границ, сведения о которых соответствуют установленным на основании Федерального закона от 13 июля 2015 года N 218-ФЗ "О государственной регистрации недвижимости" требованиям к описанию местоположения границ, а также имеют верные сведения о местоположении на земельных участках. Таким образом, установление или уточнение местоположения таких объектов капитального строительства на земельных участках не требуется.

Так же по сведениям ЕГРН в данном квартале числятся 26 линейных объекта.

При проведении геодезической съемки выявлено несоответствие фактического местоположения 98 объекта капитального строительства, а именно данные объекты недвижимости находятся вне границ кадастрового квартала 86:10:0101020.

Так же, в ходе комплексных кадастровых работ было выявлено 3 задвоения объектов капитального строительства, а именно 86:10:0101020:77 с 86:10:0101020:171, 86:10:0101020:89 с 86:10:0101020:225, 86:10:0101020:248 с 86:10:0101020:108.

В соответствии со ст. 42.1 п.2 Федерального закона от 24.07.2007 N 221-ФЗ "О кадастровой деятельности" комплексные кадастровые работы не выполнялись в отношении 3 объектов капитального строительства с кадастровыми номерами 86:10:0101020:188, 86:10:0101020:231, 86:10:0101020:1774, в связи с тем, что под данные объекты капитального строительства не сформированы земельные участки.

Таким образом, при выполнении комплексных кадастровых работ, согласно ст. 42.1 Федерального закона от 24.07.2007 N 221-ФЗ "О кадастровой деятельности", проведено уточнение местоположения на земельных участках 32 зданий и сооружений.

В результате выполнения комплексных кадастровых работ на территории кадастрового квартала 86:10:0101016 осуществлено:

- образование земельных участков — 36 шт.;
- исправление реестровых ошибок — 2 шт.;
- осуществлено установление или уточнение местоположения зданий, сооружений, объектов незавершенного строительства — 32 шт.

Сведения об образуемых земельных участках

1. Сведения о характерных точках границ образуемых земельных участков

Обозначение земельного участка :ЗУ1
Зона № МСК-86

Обозначение характерных точек границ	Координаты, м		Метод определения координат	Средняя квадратическая погрешность определения координат характерной точки (M_t), м	Формулы, примененные для расчета средней квадратической погрешности определения координат характерной точки (M_t), м
	X	Y			
1	2	3	6	7	8
н202У	983202.82	3572106.96	Картометрический метод	0.10	$Mt=\sqrt{(0.07^2+0.07^2)}=0.10$
н201У	983217.44	3572039.52	Картометрический метод	0.10	$Mt=\sqrt{(0.07^2+0.07^2)}=0.10$
н191У	983217.85	3572037.53	Картометрический метод	0.10	$Mt=\sqrt{(0.07^2+0.07^2)}=0.10$
н192У	983219.01	3572031.91	Картометрический метод	0.10	$Mt=\sqrt{(0.07^2+0.07^2)}=0.10$
н193У	983227.11	3571993.55	Картометрический метод	0.10	$Mt=\sqrt{(0.07^2+0.07^2)}=0.10$
н194У	983227.26	3571992.82	Картометрический метод	0.10	$Mt=\sqrt{(0.07^2+0.07^2)}=0.10$
н178У	983221.66	3571991.61	Картометрический метод	0.10	$Mt=\sqrt{(0.07^2+0.07^2)}=0.10$
н177У	983225.41	3571974.21	Картометрический метод	0.10	$Mt=\sqrt{(0.07^2+0.07^2)}=0.10$
н128У	983224.62	3571974.05	Картометрический метод	0.10	$Mt=\sqrt{(0.07^2+0.07^2)}=0.10$
н129У	983229.17	3571951.94	Картометрический метод	0.10	$Mt=\sqrt{(0.07^2+0.07^2)}=0.10$
н213У	983243.56	3571954.76	Картометрический метод	0.10	$Mt=\sqrt{(0.07^2+0.07^2)}=0.10$
н214У	983237.85	3571983.12	Картометрический метод	0.10	$Mt=\sqrt{(0.07^2+0.07^2)}=0.10$
н215У	983239.77	3571983.59	Картометрический метод	0.10	$Mt=\sqrt{(0.07^2+0.07^2)}=0.10$

н216У	983232.05	3572019.90	Картометрический метод	0.10	Mt=√(0.07²+0.07²)=0.10
н217У	983228.64	3572035.31	Картометрический метод	0.10	Mt=√(0.07²+0.07²)=0.10
н218У	983217.92	3572088.10	Картометрический метод	0.10	Mt=√(0.07²+0.07²)=0.10
н219У	983215.17	3572109.39	Картометрический метод	0.10	Mt=√(0.07²+0.07²)=0.10
н220У	983215.89	3572113.44	Картометрический метод	0.10	Mt=√(0.07²+0.07²)=0.10
н202У	983202.82	3572106.96	Картометрический метод	0.10	Mt=√(0.07²+0.07²)=0.10

2. Сведения о частях границ образуемых земельных участков

Обозначение земельного участка :ЗУ1

Обозначение части границ		Горизонтальное проложение (S), м	Описание прохождения части границ	Отметка о наличии земельного спора о местоположении границ земельного участка
от т.	до т.			
1	2	3	4	5
–	–	–	–	–

3. Общие сведения об образуемых земельных участках

Обозначение земельного участка :ЗУ1

№ п/п	Наименование характеристик земельного участка	Значение характеристики
1	2	3
1	Адрес земельного участка	Ханты-Мансийский Автономный округ - Югра АО, Сургут г
2	Категория земель	Земли населенных пунктов
3	Вид разрешенного использования	в соответствии с классификатором, утвержденным приказом Минэкономразвития России от 01.09.2014 № 540 Общее пользование территории земельный участок общего пользования
4	Площадь земельного участка ± величина погрешности определения площади (Р ± ΔР), $м^2$	1866 кв.м ± 12.54 кв.м
5	Формула, примененная для расчета предельной допустимой погрешности определения площади земельного участка (ΔР), $м^2$	ΔР = 2 * 0.10 * √1866 * √((1 + 3.96²)/(2 * 3.96)) = 12.54
6	Предельный минимальный и максимальный размеры земельного участка ($Р_{мин}$ и $Р_{макс}$), $м^2$	–
7	Кадастровый или иной номер (обозначение) здания, сооружения, объекта незавершенного строительства, расположенного на	86:10:0101000:1641

	земельном участке	
8	Кадастровые номера исходных земельных участков	86:10:0101020:16, 86:10:0101020:65, земли находящиеся в государственной и муниципальной собственности
	Иное	
9	Иные сведения	–

4. Сведения о земельных участках, посредством которых обеспечивается доступ (проход или проезд от земельных участков общего пользования) к образуемым земельным участкам

№ п/п	Кадастровый номер или обозначение земельного участка, для которого обеспечивается доступ	Кадастровый номер или обозначение земельного участка, посредством которого обеспечивается доступ
1	**2**	**3**
1	:ЗУ1	земли общего пользования

Сведения об образуемых земельных участках

1. Сведения о характерных точках границ образуемых земельных участков

Обозначение земельного участка :ЗУ2
Зона № МСК-86

Обозначение характерных точек границ	Координаты, м		Метод определения координат	Средняя квадратическая погрешность определения координат характерной точки (M_t), м	Формулы, примененные для расчета средней квадратической погрешности определения координат характерной точки (M_t), м
	X	Y			
1	2	3	6	7	8
н147У	983030.98	3571848.08	Картометрический метод	0.10	$Mt=\sqrt{(0.07^2+0.07^2)}=0.10$
н148У	983031.13	3571865.48	Картометрический метод	0.10	$Mt=\sqrt{(0.07^2+0.07^2)}=0.10$
н149У	983037.98	3571886.60	Картометрический метод	0.10	$Mt=\sqrt{(0.07^2+0.07^2)}=0.10$
н150У	983060.51	3571956.14	Картометрический метод	0.10	$Mt=\sqrt{(0.07^2+0.07^2)}=0.10$
н151У	983061.80	3571960.09	Картометрический метод	0.10	$Mt=\sqrt{(0.07^2+0.07^2)}=0.10$
н152У	983063.98	3571966.81	Картометрический метод	0.10	$Mt=\sqrt{(0.07^2+0.07^2)}=0.10$
н153У	983072.37	3571961.56	Картометрический метод	0.10	$Mt=\sqrt{(0.07^2+0.07^2)}=0.10$
н154У	983079.98	3571958.86	Картометрический метод	0.10	$Mt=\sqrt{(0.07^2+0.07^2)}=0.10$
н155У	983084.09	3571957.54	Картометрический метод	0.10	$Mt=\sqrt{(0.07^2+0.07^2)}=0.10$
н156У	983098.38	3571951.94	Картометрический метод	0.10	$Mt=\sqrt{(0.07^2+0.07^2)}=0.10$
н157У	983102.40	3571943.49	Картометрический метод	0.10	$Mt=\sqrt{(0.07^2+0.07^2)}=0.10$
н158У	983096.76	3571931.27	Картометрический метод	0.10	$Mt=\sqrt{(0.07^2+0.07^2)}=0.10$
н138У	983092.27	3571919.49	Картометрический метод	0.10	$Mt=\sqrt{(0.07^2+0.07^2)}=0.10$

н139У	983090.30	3571914.33	Картометрический метод	0.10	Mt=√(0.07²+0.07²)=0.10
н140У	983083.23	3571890.79	Картометрический метод	0.10	Mt=√(0.07²+0.07²)=0.10
н141У	983080.76	3571885.25	Картометрический метод	0.10	Mt=√(0.07²+0.07²)=0.10
н142У	983080.20	3571885.59	Картометрический метод	0.10	Mt=√(0.07²+0.07²)=0.10
н119У	983077.62	3571879.49	Картометрический метод	0.10	Mt=√(0.07²+0.07²)=0.10
н120У	983077.17	3571878.42	Картометрический метод	0.10	Mt=√(0.07²+0.07²)=0.10
н114У	983071.07	3571861.66	Картометрический метод	0.10	Mt=√(0.07²+0.07²)=0.10
н115У	983069.30	3571843.29	Картометрический метод	0.10	Mt=√(0.07²+0.07²)=0.10
н105У	983079.57	3571837.12	Картометрический метод	0.10	Mt=√(0.07²+0.07²)=0.10
н106У	983080.28	3571831.74	Картометрический метод	0.10	Mt=√(0.07²+0.07²)=0.10
н113У	983068.83	3571829.27	Картометрический метод	0.10	Mt=√(0.07²+0.07²)=0.10
н108У	983070.61	3571821.03	Картометрический метод	0.10	Mt=√(0.07²+0.07²)=0.10
н109У	983065.23	3571816.59	Картометрический метод	0.10	Mt=√(0.07²+0.07²)=0.10
н110У	983066.14	3571808.26	Картометрический метод	0.10	Mt=√(0.07²+0.07²)=0.10
н111У	983064.69	3571806.15	Картометрический метод	0.10	Mt=√(0.07²+0.07²)=0.10
47	983043.31	3571800.15	Картометрический метод	0.10	Mt=√(0.07²+0.07²)=0.10
н159У	983030.04	3571803.39	Картометрический метод	0.10	Mt=√(0.07²+0.07²)=0.10
н147У	983030.98	3571848.08	Картометри	0.10	Mt=√(0.07²+0.07²)=0.10

			ческий метод		

2. Сведения о частях границ образуемых земельных участков

Обозначение земельного участка :ЗУ2

Обозначение части границ		Горизонтальное проложение (S), м	Описание прохождения части границ	Отметка о наличии земельного спора о местоположении границ земельного участка
от т.	до т.			
1	2	3	4	5
–	–	–	–	–

3. Общие сведения об образуемых земельных участках

Обозначение земельного участка :ЗУ2

№ п/п	Наименование характеристик земельного участка	Значение характеристики
1	2	3
1	Адрес земельного участка	Ханты-Мансийский Автономный округ - Югра АО, Сургут г, Майская ул
2	Категория земель	Земли населенных пунктов
3	Вид разрешенного использования	в соответствии с классификатором, утвержденным приказом Минэкономразвития России от 01.09.2014 № 540 Среднеэтажная жилая застройка
4	Площадь земельного участка ± величина погрешности определения площади (Р ± ΔР), $м^2$	6515 кв.м ± 18.88 кв.м
5	Формула, примененная для расчета предельной допустимой погрешности определения площади земельного участка (ΔР), $м^2$	$\Delta P = 2 * 0.10 * \sqrt{6515} * \sqrt{((1 + 2.30^2)/(2 * 2.30))} = 18.88$
6	Предельный минимальный и максимальный размеры земельного участка ($Р_{мин}$ и $Р_{макс}$), $м^2$	–
7	Кадастровый или иной номер (обозначение) здания, сооружения, объекта незавершенного строительства, расположенного на земельном участке	86:10:0000000:21913,86:10:0101016:191 (многоквартирный дом),86:10:0101016:214 (многоквартирный дом),86:10:0101016:159 (многоквартирный дом)
8	Кадастровые номера исходных земельных участков	86:10:0101020:3, 86:10:0101020:5, 86:10:0101020:16, 86:10:0101020:38, 86:10:0101020:66, 86:10:0101020:1785, земли находящиеся в государственной и муниципальной собственности
	Иное	
9	Иные сведения	–

4. Сведения о земельных участках, посредством которых обеспечивается доступ (проход или проезд от земельных участков общего пользования) к образуемым земельным участкам

№ п/п	Кадастровый номер или обозначение земельного участка, для которого обеспечивается доступ	Кадастровый номер или обозначение земельного участка, посредством которого обеспечивается доступ
1	2	3
1	:ЗУ2	земли общего пользования

Сведения об образуемых земельных участках

1. Сведения о характерных точках границ образуемых земельных участков

Обозначение земельного участка :ЗУ3
Зона № МСК-86

Обозначение характерных точек границ	Координаты, м		Метод определения координат	Средняя квадратическая погрешность определения координат характерной точки (M_t), м	Формулы, примененные для расчета средней квадратической погрешности определения координат характерной точки (M_t), м
	X	Y			
1	2	3	6	7	8
н103У	983108.76	3571763.19	Картометрический метод	0.10	$Mt=\sqrt{(0.07^2+0.07^2)}=0.10$
н102У	983107.05	3571771.85	Картометрический метод	0.10	$Mt=\sqrt{(0.07^2+0.07^2)}=0.10$
н101У	983108.99	3571775.22	Картометрический метод	0.10	$Mt=\sqrt{(0.07^2+0.07^2)}=0.10$
н100У	983102.11	3571805.60	Картометрический метод	0.10	$Mt=\sqrt{(0.07^2+0.07^2)}=0.10$
н99У	983097.40	3571826.42	Картометрический метод	0.10	$Mt=\sqrt{(0.07^2+0.07^2)}=0.10$
н105У	983079.57	3571837.12	Картометрический метод	0.10	$Mt=\sqrt{(0.07^2+0.07^2)}=0.10$
н406У	983080.28	3571831.74	Картометрический метод	0.10	$Mt=\sqrt{(0.07^2+0.07^2)}=0.10$
н107У	983082.09	3571823.50	Картометрический метод	0.10	$Mt=\sqrt{(0.07^2+0.07^2)}=0.10$
н108У	983070.61	3571821.03	Картометрический метод	0.10	$Mt=\sqrt{(0.07^2+0.07^2)}=0.10$
н109У	983065.23	3571816.59	Картометрический метод	0.10	$Mt=\sqrt{(0.07^2+0.07^2)}=0.10$
н110У	983066.14	3571808.26	Картометрический метод	0.10	$Mt=\sqrt{(0.07^2+0.07^2)}=0.10$
н111У	983064.69	3571806.15	Картометрический метод	0.10	$Mt=\sqrt{(0.07^2+0.07^2)}=0.10$
47	983043.31	3571800.15	Картометрический метод	0.10	$Mt=\sqrt{(0.07^2+0.07^2)}=0.10$

48	983045.65	3571792.60	Картометрический метод	0.10	Mt=√(0.07²+0.07²)=0.10
49	983046.86	3571791.80	Картометрический метод	0.10	Mt=√(0.07²+0.07²)=0.10
50	983048.25	3571785.59	Картометрический метод	0.10	Mt=√(0.07²+0.07²)=0.10
51	983048.81	3571783.45	Картометрический метод	0.10	Mt=√(0.07²+0.07²)=0.10
52	983052.75	3571765.95	Картометрический метод	0.10	Mt=√(0.07²+0.07²)=0.10
53	983049.96	3571751.34	Картометрический метод	0.10	Mt=√(0.07²+0.07²)=0.10
н112У	983062.76	3571753.37	Картометрический метод	0.10	Mt=√(0.07²+0.07²)=0.10
н103У	983108.76	3571763.19	Картометрический метод	0.10	Mt=√(0.07²+0.07²)=0.10

2. Сведения о частях границ образуемых земельных участков

Обозначение земельного участка :ЗУ3

Обозначение части границ		Горизонтальное проложение (S), м	Описание прохождения части границ	Отметка о наличии земельного спора о местоположении границ земельного участка
от т.	до т.			
1	2	3	4	5
–	–	–	–	–

3. Общие сведения об образуемых земельных участках

Обозначение земельного участка :ЗУ3

№ п/п	Наименование характеристик земельного участка	Значение характеристики
1	2	3
1	Адрес земельного участка	Ханты-Мансийский Автономный округ - Югра АО, Сургут г, Декабристов ул
2	Категория земель	Земли населенных пунктов
3	Вид разрешенного использования	в соответствии с классификатором, утвержденным приказом Минэкономразвития России от 01.09.2014 № 540 Многоэтажная жилая застройка (высотная застройка)
4	Площадь земельного участка ± величина погрешности определения площади (P ± ΔP), м^2	3476 кв.м ± 12.01 кв.м
5	Формула, примененная для расчета предельной допустимой погрешности определения площади земельного участка (ΔP), м^2	ΔP = 2 * 0.10 * √3476 * √((1 + 1.31²)/(2 * 1.31)) = 12.01
6	Предельный минимальный и	–

	максимальный размеры земельного участка ($Р_{мин}$ и $Р_{макс}$), $м^2$	
7	Кадастровый или иной номер (обозначение) здания, сооружения, объекта незавершенного строительства, расположенного на земельном участке	86:10:0101000:1641,86:10:0101020:234 (многоквартирный дом)
8	Кадастровые номера исходных земельных участков	86:10:0101020:5, 86:10:0101020:1772, 86:10:0101020:1785, земли находящиеся в государственной и муниципальной собственности
	Иное	
9	Иные сведения	–

4. Сведения о земельных участках, посредством которых обеспечивается доступ (проход или проезд от земельных участков общего пользования) к образуемым земельным участкам

№ п/п	Кадастровый номер или обозначение земельного участка, для которого обеспечивается доступ	Кадастровый номер или обозначение земельного участка, посредством которого обеспечивается доступ
1	**2**	**3**
1	:ЗУ3	земли общего пользования

Сведения об образуемых земельных участках

1. Сведения о характерных точках границ образуемых земельных участков

Обозначение земельного участка :ЗУ4
Зона № МСК-86

Обозначение характерных точек границ	Координаты, м		Метод определения координат	Средняя квадратическая погрешность определения координат характерной точки (M_t), м	Формулы, примененные для расчета средней квадратической погрешности определения координат характерной точки (M_t), м
	X	Y			
1	2	3	6	7	8
н94У	983166.99	3571775.93	Картометрический метод	0.10	$Mt=\sqrt{(0.07^2+0.07^2)}=0.10$
н91У	983170.50	3571776.75	Картометрический метод	0.10	$Mt=\sqrt{(0.07^2+0.07^2)}=0.10$
н90У	983167.88	3571788.68	Картометрический метод	0.10	$Mt=\sqrt{(0.07^2+0.07^2)}=0.10$
н89У	983161.47	3571816.82	Картометрический метод	0.10	$Mt=\sqrt{(0.07^2+0.07^2)}=0.10$
н88У	983159.12	3571827.13	Картометрический метод	0.10	$Mt=\sqrt{(0.07^2+0.07^2)}=0.10$
н95У	983146.74	3571824.66	Картометрический метод	0.10	$Mt=\sqrt{(0.07^2+0.07^2)}=0.10$
н96У	983142.25	3571824.63	Картометрический метод	0.10	$Mt=\sqrt{(0.07^2+0.07^2)}=0.10$
н97У	983132.50	3571822.22	Картометрический метод	0.10	$Mt=\sqrt{(0.07^2+0.07^2)}=0.10$
н98У	983112.12	3571817.59	Картометрический метод	0.10	$Mt=\sqrt{(0.07^2+0.07^2)}=0.10$
н99У	983097.40	3571826.42	Картометрический метод	0.10	$Mt=\sqrt{(0.07^2+0.07^2)}=0.10$
н100У	983102.11	3571805.60	Картометрический метод	0.10	$Mt=\sqrt{(0.07^2+0.07^2)}=0.10$
н101У	983108.99	3571775.22	Картометрический метод	0.10	$Mt=\sqrt{(0.07^2+0.07^2)}=0.10$
н102У	983107.05	3571771.85	Картометрический метод	0.10	$Mt=\sqrt{(0.07^2+0.07^2)}=0.10$

н103У	983108.76	3571763.19	Картометрический метод	0.10	Mt=√(0.07²+0.07²)=0.10
н104У	983109.20	3571763.28	Картометрический метод	0.10	Mt=√(0.07²+0.07²)=0.10
н94У	983166.99	3571775.93	Картометрический метод	0.10	Mt=√(0.07²+0.07²)=0.10

2. Сведения о частях границ образуемых земельных участков

Обозначение земельного участка :ЗУ4

Обозначение части границ		Горизонтальное проложение (S), м	Описание прохождения части границ	Отметка о наличии земельного спора о местоположении границ земельного участка
от т.	до т.			
1	2	3	4	5
–	–	–	–	–

3. Общие сведения об образуемых земельных участках

Обозначение земельного участка :ЗУ4

№ п/п	Наименование характеристик земельного участка	Значение характеристики
1	2	3
1	Адрес земельного участка	Ханты-Мансийский Автономный округ - Югра АО, Сургут г, Декабристов ул
2	Категория земель	Земли населенных пунктов
3	Вид разрешенного использования	в соответствии с классификатором, утвержденным приказом Минэкономразвития России от 01.09.2014 № 540 Многоэтажная жилая застройка (высотная застройка)
4	Площадь земельного участка ± величина погрешности определения площади (Р ± ΔР), $м^2$	3264 кв.м ± 11.48 кв.м
5	Формула, примененная для расчета предельной допустимой погрешности определения площади земельного участка (ΔР), $м^2$	ΔР = 2 * 0.10 * √3264 * √((1 + 1.14²)/(2 * 1.14)) = 11.48
6	Предельный минимальный и максимальный размеры земельного участка ($Р_{мин}$ и $Р_{макс}$), $м^2$	–
7	Кадастровый или иной номер (обозначение) здания, сооружения, объекта незавершенного строительства, расположенного на земельном участке	86:10:0101000:1641,86:10:0101020:230 (многоквартирный дом)
8	Кадастровые номера исходных земельных участков	ЗУ 86:10:0101020:39, 86:10:0101020:1772, 86:10:0101020:1785, земли находящиеся в государственной и муниципальной собственности
	Иное	
9	Иные сведения	–

4. Сведения о земельных участках, посредством которых обеспечивается доступ (проход или проезд от земельных участков общего пользования) к образуемым земельным участкам

№ п/п	Кадастровый номер или обозначение земельного участка, для которого обеспечивается доступ	Кадастровый номер или обозначение земельного участка, посредством которого обеспечивается доступ
1	**2**	**3**
1	:ЗУ4	земли общего пользования

Сведения об образуемых земельных участках

1. Сведения о характерных точках границ образуемых земельных участков

Обозначение земельного участка :ЗУ5
Зона № МСК-86

Обозначение характерных точек границ	Координаты, м		Метод определения координат	Средняя квадратическая погрешность определения координат характерной точки (M_t), м	Формулы, примененные для расчета средней квадратической погрешности определения координат характерной точки (M_t), м
	X	Y			
1	2	3	6	7	8
36	983172.82	3571834.95	Картометрический метод	0.10	$Mt=\sqrt{(0.07^2+0.07^2)}=0.10$
н87У	983167.51	3571828.74	Картометрический метод	0.10	$Mt=\sqrt{(0.07^2+0.07^2)}=0.10$
н88У	983159.12	3571827.13	Картометрический метод	0.10	$Mt=\sqrt{(0.07^2+0.07^2)}=0.10$
н89У	983161.47	3571816.82	Картометрический метод	0.10	$Mt=\sqrt{(0.07^2+0.07^2)}=0.10$
н90У	983167.88	3571788.68	Картометрический метод	0.10	$Mt=\sqrt{(0.07^2+0.07^2)}=0.10$
н91У	983170.50	3571776.75	Картометрический метод	0.10	$Mt=\sqrt{(0.07^2+0.07^2)}=0.10$
н92У	983223.78	3571789.27	Картометрический метод	0.10	$Mt=\sqrt{(0.07^2+0.07^2)}=0.10$
37	983230.38	3571790.68	Картометрический метод	0.10	$Mt=\sqrt{(0.07^2+0.07^2)}=0.10$
38	983228.06	3571801.49	Картометрический метод	0.10	$Mt=\sqrt{(0.07^2+0.07^2)}=0.10$
39	983222.65	3571823.66	Картометрический метод	0.10	$Mt=\sqrt{(0.07^2+0.07^2)}=0.10$
40	983220.82	3571829.74	Картометрический метод	0.10	$Mt=\sqrt{(0.07^2+0.07^2)}=0.10$
41	983203.97	3571833.51	Картометрический метод	0.10	$Mt=\sqrt{(0.07^2+0.07^2)}=0.10$
42	983199.48	3571855.79	Картометрический метод	0.10	$Mt=\sqrt{(0.07^2+0.07^2)}=0.10$

43	983199.83	3571857.49	Картометрический метод	0.10	Mt=√(0.07²+0.07²)=0.10
44	983198.97	3571861.96	Картометрический метод	0.10	Mt=√(0.07²+0.07²)=0.10
н93У	983192.71	3571850.72	Картометрический метод	0.10	Mt=√(0.07²+0.07²)=0.10
45	983181.12	3571848.54	Картометрический метод	0.10	Mt=√(0.07²+0.07²)=0.10
46	983173.36	3571835.21	Картометрический метод	0.10	Mt=√(0.07²+0.07²)=0.10
36	983172.82	3571834.95	Картометрический метод	0.10	Mt=√(0.07²+0.07²)=0.10

2. Сведения о частях границ образуемых земельных участков

Обозначение земельного участка :ЗУ5

Обозначение части границ		Горизонтальное проложение (S), м	Описание прохождения части границ	Отметка о наличии земельного спора о местоположении границ земельного участка
от т.	до т.			
1	2	3	4	5
–	–	–	–	–

3. Общие сведения об образуемых земельных участках

Обозначение земельного участка :ЗУ5

№ п/п	Наименование характеристик земельного участка	Значение характеристики
1	2	3
1	Адрес земельного участка	Ханты-Мансийский Автономный округ - Югра АО, Сургут г, Декабристов ул
2	Категория земель	Земли населенных пунктов
3	Вид разрешенного использования	в соответствии с классификатором, утвержденным приказом Минэкономразвития России от 01.09.2014 № 540 Многоэтажная жилая застройка (высотная застройка)
4	Площадь земельного участка ± величина погрешности определения площади (Р ± ΔР), $м^2$	3495 кв.м ± 11.92 кв.м
5	Формула, примененная для расчета предельной допустимой погрешности определения площади земельного участка (ΔР), $м^2$	ΔР = 2 * 0.10 * √3495 * √((1 + 1.20²)/(2 * 1.20)) = 11.92
6	Предельный минимальный и максимальный размеры земельного участка ($Р_{мин}$ и $Р_{макс}$), $м^2$	–
7	Кадастровый или иной номер (обозначение) здания, сооружения, объекта незавершенного строительства, расположенного на	86:10:0101000:1641,86:10:0101020:158 (многоквартирный дом)

	земельном участке	
8	Кадастровые номера исходных земельных участков	86:10:0101020:16, 86:10:0101020:39, земли находящиеся в государственной и муниципальной собственности
	Иное	
9	Иные сведения	–

4. Сведения о земельных участках, посредством которых обеспечивается доступ (проход или проезд от земельных участков общего пользования) к образуемым земельным участкам

№ п/п	Кадастровый номер или обозначение земельного участка, для которого обеспечивается доступ	Кадастровый номер или обозначение земельного участка, посредством которого обеспечивается доступ
1	**2**	**3**
1	:ЗУ5	земли общего пользования

Сведения об образуемых земельных участках

1. Сведения о характерных точках границ образуемых земельных участков

Обозначение земельного участка :ЗУ6
Зона № МСК-86

Обозначение характерных точек границ	Координаты, м		Метод определения координат	Средняя квадратическая погрешность определения координат характерной точки (M_t), м	Формулы, примененные для расчета средней квадратической погрешности определения координат характерной точки (M_t), м
	X	Y			
1	2	3	6	7	8
н191У	983217.85	3572037.53	Картометрический метод	0.10	$Mt=\sqrt{(0.07^2+0.07^2)}=0.10$
н201У	983217.44	3572039.52	Картометрический метод	0.10	$Mt=\sqrt{(0.07^2+0.07^2)}=0.10$
н202У	983202.82	3572106.96	Картометрический метод	0.10	$Mt=\sqrt{(0.07^2+0.07^2)}=0.10$
н203У	983194.59	3572102.87	Картометрический метод	0.10	$Mt=\sqrt{(0.07^2+0.07^2)}=0.10$
н204У	983194.95	3572100.57	Картометрический метод	0.10	$Mt=\sqrt{(0.07^2+0.07^2)}=0.10$
н205У	983198.38	3572073.30	Картометрический метод	0.10	$Mt=\sqrt{(0.07^2+0.07^2)}=0.10$
н206У	983172.12	3572068.15	Картометрический метод	0.10	$Mt=\sqrt{(0.07^2+0.07^2)}=0.10$
н207У	983168.26	3572086.61	Картометрический метод	0.10	$Mt=\sqrt{(0.07^2+0.07^2)}=0.10$
н208У	983167.08	3572089.22	Картометрический метод	0.10	$Mt=\sqrt{(0.07^2+0.07^2)}=0.10$
н209У	983148.12	3572079.33	Картометрический метод	0.10	$Mt=\sqrt{(0.07^2+0.07^2)}=0.10$
н210У	983121.88	3572066.11	Картометрический метод	0.10	$Mt=\sqrt{(0.07^2+0.07^2)}=0.10$
н211У	983100.89	3572055.48	Картометрический метод	0.10	$Mt=\sqrt{(0.07^2+0.07^2)}=0.10$
н212У	983089.19	3572044.59	Картометрический метод	0.10	$Mt=\sqrt{(0.07^2+0.07^2)}=0.10$

н152У	983063.98	3571966.81	Картометрический метод	0.10	Mt=√(0.07²+0.07²)=0.10
н153У	983072.37	3571961.56	Картометрический метод	0.10	Mt=√(0.07²+0.07²)=0.10
н154У	983079.98	3571958.86	Картометрический метод	0.10	Mt=√(0.07²+0.07²)=0.10
н155У	983084.09	3571957.54	Картометрический метод	0.10	Mt=√(0.07²+0.07²)=0.10
н156У	983098.38	3571951.94	Картометрический метод	0.10	Mt=√(0.07²+0.07²)=0.10
н174У	983108.72	3571970.09	Картометрический метод	0.10	Mt=√(0.07²+0.07²)=0.10
н199У	983101.98	3571972.31	Картометрический метод	0.10	Mt=√(0.07²+0.07²)=0.10
н200У	983107.37	3571989.22	Картометрический метод	0.10	Mt=√(0.07²+0.07²)=0.10
н172У	983114.77	3571986.60	Картометрический метод	0.10	Mt=√(0.07²+0.07²)=0.10
н171У	983114.56	3571994.75	Картометрический метод	0.10	Mt=√(0.07²+0.07²)=0.10
н170У	983115.45	3572001.06	Картометрический метод	0.10	Mt=√(0.07²+0.07²)=0.10
н169У	983124.47	3572001.01	Картометрический метод	0.10	Mt=√(0.07²+0.07²)=0.10
н168У	983128.07	3572006.09	Картометрический метод	0.10	Mt=√(0.07²+0.07²)=0.10
н167У	983133.30	3572002.47	Картометрический метод	0.10	Mt=√(0.07²+0.07²)=0.10
н166У	983139.49	3572004.40	Картометрический метод	0.10	Mt=√(0.07²+0.07²)=0.10
64	983144.22	3572011.72	Картометрический метод	0.10	Mt=√(0.07²+0.07²)=0.10
65	983150.14	3572013.37	Картометрический метод	0.10	Mt=√(0.07²+0.07²)=0.10
63	983160.96	3572007.82	Картометри	0.10	Mt=√(0.07²+0.07²)=0.10

			ческий метод		
н195У	983169.89	3572028.79	Картометрический метод	0.10	Mt=√(0.07²+0.07²)=0.10
н187У	983175.66	3572031.79	Картометрический метод	0.10	Mt=√(0.07²+0.07²)=0.10
н188У	983179.77	3572033.93	Картометрический метод	0.10	Mt=√(0.07²+0.07²)=0.10
н189У	983198.53	3572037.00	Картометрический метод	0.10	Mt=√(0.07²+0.07²)=0.10
н190У	983199.19	3572033.61	Картометрический метод	0.10	Mt=√(0.07²+0.07²)=0.10
н191У	983217.85	3572037.53	Картометрический метод	0.10	Mt=√(0.07²+0.07²)=0.10

2. Сведения о частях границ образуемых земельных участков

Обозначение земельного участка :ЗУ6

Обозначение части границ		Горизонтальное проложение (S), м	Описание прохождения части границ	Отметка о наличии земельного спора о местоположении границ земельного участка
от т.	до т.			
1	2	3	4	5
–	–	–	–	–

3. Общие сведения об образуемых земельных участках

Обозначение земельного участка :ЗУ6

№ п/п	Наименование характеристик земельного участка	Значение характеристики
1	2	3
1	Адрес земельного участка	Ханты-Мансийский Автономный округ - Югра АО, Сургут г, Майская ул
2	Категория земель	Земли населенных пунктов
3	Вид разрешенного использования	в соответствии с классификатором, утвержденным приказом Минэкономразвития России от 01.09.2014 № 540 Среднеэтажная жилая застройка
4	Площадь земельного участка ± величина погрешности определения площади (Р ± ΔР), $м^2$	9092 кв.м ± 19.07 кв.м
5	Формула, примененная для расчета предельной допустимой погрешности определения площади земельного участка (ΔР), $м^2$	ΔР = 2 * 0.10 * √9092 * √((1 + 1.01²)/(2 * 1.01)) = 19.07
6	Предельный минимальный и максимальный размеры земельного участка ($Р_{мин}$ и $Р_{макс}$), $м^2$	–
7	Кадастровый или иной номер (обозначение) здания, сооружения, объекта незавершенного	86:10:0101000:1641,86:10:0000000:20112,86:10:0101016:2686 (многоквартирный дом),86:10:0101016:141 (многоквартирный дом)

	строительства, расположенного на земельном участке	
8	Кадастровые номера исходных земельных участков	86:10:0101020:40, 86:10:0101020:66, 86:10:0101020:1773(3), земли находящиеся в государственной и муниципальной собственности
	Иное	
9	Иные сведения	–

4. Сведения о земельных участках, посредством которых обеспечивается доступ (проход или проезд от земельных участков общего пользования) к образуемым земельным участкам

№ п/п	Кадастровый номер или обозначение земельного участка, для которого обеспечивается доступ	Кадастровый номер или обозначение земельного участка, посредством которого обеспечивается доступ
1	**2**	**3**
1	:ЗУ6	земли общего пользования

Сведения об образуемых земельных участках

1. Сведения о характерных точках границ образуемых земельных участков

Обозначение земельного участка :ЗУ7
Зона № МСК-86

Обозначение характерных точек границ	Координаты, м		Метод определения координат	Средняя квадратическая погрешность определения координат характерной точки (M_t), м	Формулы, примененные для расчета средней квадратической погрешности определения координат характерной точки (M_t), м
	X	Y			
1	2	3	6	7	8
86	983313.42	3572055.10	Картометрический метод	0.10	$Mt=\sqrt{(0.07^2+0.07^2)}=0.10$
87	983324.49	3572011.46	Картометрический метод	0.10	$Mt=\sqrt{(0.07^2+0.07^2)}=0.10$
88	983336.14	3572013.86	Картометрический метод	0.10	$Mt=\sqrt{(0.07^2+0.07^2)}=0.10$
89	983363.32	3572019.53	Картометрический метод	0.10	$Mt=\sqrt{(0.07^2+0.07^2)}=0.10$
90	983374.77	3572021.92	Картометрический метод	0.10	$Mt=\sqrt{(0.07^2+0.07^2)}=0.10$
91	983383.28	3572023.92	Картометрический метод	0.10	$Mt=\sqrt{(0.07^2+0.07^2)}=0.10$
92	983382.88	3572026.12	Картометрический метод	0.10	$Mt=\sqrt{(0.07^2+0.07^2)}=0.10$
93	983382.55	3572028.06	Картометрический метод	0.10	$Mt=\sqrt{(0.07^2+0.07^2)}=0.10$
94	983379.76	3572044.08	Картометрический метод	0.10	$Mt=\sqrt{(0.07^2+0.07^2)}=0.10$
95	983382.02	3572044.48	Картометрический метод	0.10	$Mt=\sqrt{(0.07^2+0.07^2)}=0.10$
96	983389.23	3572045.88	Картометрический метод	0.10	$Mt=\sqrt{(0.07^2+0.07^2)}=0.10$
97	983388.37	3572050.66	Картометрический метод	0.10	$Mt=\sqrt{(0.07^2+0.07^2)}=0.10$
98	983390.22	3572053.64	Картометрический метод	0.10	$Mt=\sqrt{(0.07^2+0.07^2)}=0.10$

99	983388.79	3572060.53	Картометрический метод	0.10	Mt=√(0.07²+0.07²)=0.10
100	983395.50	3572061.62	Картометрический метод	0.10	Mt=√(0.07²+0.07²)=0.10
101	983383.22	3572116.88	Картометрический метод	0.10	Mt=√(0.07²+0.07²)=0.10
102	983380.05	3572126.58	Картометрический метод	0.10	Mt=√(0.07²+0.07²)=0.10
103	983379.40	3572130.79	Картометрический метод	0.10	Mt=√(0.07²+0.07²)=0.10
104	983379.31	3572133.66	Картометрический метод	0.10	Mt=√(0.07²+0.07²)=0.10
н249У	983352.61	3572128.17	Картометрический метод	0.10	Mt=√(0.07²+0.07²)=0.10
н250У	983353.68	3572122.73	Картометрический метод	0.10	Mt=√(0.07²+0.07²)=0.10
н251У	983352.02	3572121.26	Картометрический метод	0.10	Mt=√(0.07²+0.07²)=0.10
н236У	983343.71	3572119.31	Картометрический метод	0.10	Mt=√(0.07²+0.07²)=0.10
н235У	983344.18	3572117.14	Картометрический метод	0.10	Mt=√(0.07²+0.07²)=0.10
80	983338.67	3572106.29	Картометрический метод	0.10	Mt=√(0.07²+0.07²)=0.10
105	983347.32	3572061.83	Картометрический метод	0.10	Mt=√(0.07²+0.07²)=0.10
86	983313.42	3572055.10	Картометрический метод	0.10	Mt=√(0.07²+0.07²)=0.10

2. Сведения о частях границ образуемых земельных участков

Обозначение земельного участка :ЗУ7

Обозначение части границ		Горизонтальное проложение (S), м	Описание прохождения части границ	Отметка о наличии земельного спора о местоположении границ земельного участка
от т.	до т.			
1	2	3	4	5
–	–	–	–	–

3. Общие сведения об образуемых земельных участках

Обозначение земельного участка :ЗУ7

№ п/п	Наименование характеристик земельного участка	Значение характеристики
1	2	3
1	Адрес земельного участка	Ханты-Мансийский Автономный округ - Югра АО, Сургут г, Майская ул
2	Категория земель	Земли населенных пунктов
3	Вид разрешенного использования	в соответствии с классификатором, утвержденным приказом Минэкономразвития России от 01.09.2014 № 540 Среднеэтажная жилая застройка
4	Площадь земельного участка ± величина погрешности определения площади (Р ± ΔР), $м^2$	5864 кв.м ± 15.92 кв.м
5	Формула, примененная для расчета предельной допустимой погрешности определения площади земельного участка (ΔР), $м^2$	$\Delta P = 2 * 0.10 * \sqrt{5864} * \sqrt{((1 + 1.49^2)/(2 * 1.49))} = 15.92$
6	Предельный минимальный и максимальный размеры земельного участка ($Р_{мин}$ и $Р_{макс}$), $м^2$	–
7	Кадастровый или иной номер (обозначение) здания, сооружения, объекта незавершенного строительства, расположенного на земельном участке	86:10:0101000:1641,86:10:0101016:218 (многоквартирный дом)
8	Кадастровые номера исходных земельных участков	86:10:0101020:61, 86:10:0101020:1787, 86:10:0101020:1788, земли находящиеся в государственной и муниципальной собственности
	Иное	
9	Иные сведения	–

4. Сведения о земельных участках, посредством которых обеспечивается доступ (проход или проезд от земельных участков общего пользования) к образуемым земельным участкам

№ п/п	Кадастровый номер или обозначение земельного участка, для которого обеспечивается доступ	Кадастровый номер или обозначение земельного участка, посредством которого обеспечивается доступ
1	2	3
1	:ЗУ7	86:10:0101020:15
2	:ЗУ7	86:10:0101020:33
3	:ЗУ7	86:10:0101020:63
4	:ЗУ7	86:10:0101020:62
5	:ЗУ7	:ЗУ19
6	:ЗУ7	:ЗУ18

Сведения об образуемых земельных участках

1. Сведения о характерных точках границ образуемых земельных участков

Обозначение земельного участка :ЗУ8
Зона № МСК-86

Обозначение характерных точек границ	Координаты, м		Метод определения координат	Средняя квадратическая погрешность определения координат характерной точки (M_t), м	Формулы, примененные для расчета средней квадратической погрешности определения координат характерной точки (M_t), м
	X	Y			
1	2	3	6	7	8
н262У	983393.53	3572174.84	Картометрический метод	0.10	$Mt=\sqrt{(0.07^2+0.07^2)}=0.10$
н261У	983398.84	3572174.15	Картометрический метод	0.10	$Mt=\sqrt{(0.07^2+0.07^2)}=0.10$
н260У	983401.33	3572173.75	Картометрический метод	0.10	$Mt=\sqrt{(0.07^2+0.07^2)}=0.10$
н259У	983403.01	3572173.22	Картометрический метод	0.10	$Mt=\sqrt{(0.07^2+0.07^2)}=0.10$
н258У	983404.66	3572172.48	Картометрический метод	0.10	$Mt=\sqrt{(0.07^2+0.07^2)}=0.10$
н257У	983406.40	3572171.30	Картометрический метод	0.10	$Mt=\sqrt{(0.07^2+0.07^2)}=0.10$
н256У	983407.93	3572170.19	Картометрический метод	0.10	$Mt=\sqrt{(0.07^2+0.07^2)}=0.10$
н255У	983409.28	3572168.90	Картометрический метод	0.10	$Mt=\sqrt{(0.07^2+0.07^2)}=0.10$
н254У	983410.51	3572167.25	Картометрический метод	0.10	$Mt=\sqrt{(0.07^2+0.07^2)}=0.10$
н253У	983411.37	3572164.80	Картометрический метод	0.10	$Mt=\sqrt{(0.07^2+0.07^2)}=0.10$
н252У	983414.56	3572151.45	Картометрический метод	0.10	$Mt=\sqrt{(0.07^2+0.07^2)}=0.10$
107	983416.80	3572151.94	Картометрический метод	0.10	$Mt=\sqrt{(0.07^2+0.07^2)}=0.10$
108	983419.84	3572152.60	Картометрический метод	0.10	$Mt=\sqrt{(0.07^2+0.07^2)}=0.10$

109	983421.77	3572152.90	Картометрический метод	0.10	Mt=√(0.07²+0.07²)=0.10
110	983427.78	3572153.87	Картометрический метод	0.10	Mt=√(0.07²+0.07²)=0.10
111	983458.43	3572160.37	Картометрический метод	0.10	Mt=√(0.07²+0.07²)=0.10
н268У	983456.10	3572168.48	Картометрический метод	0.10	Mt=√(0.07²+0.07²)=0.10
н269У	983481.31	3572174.40	Картометрический метод	0.10	Mt=√(0.07²+0.07²)=0.10
н270У	983489.16	3572176.24	Картометрический метод	0.10	Mt=√(0.07²+0.07²)=0.10
н271У	983494.95	3572172.07	Картометрический метод	0.10	Mt=√(0.07²+0.07²)=0.10
н272У	983498.71	3572154.80	Картометрический метод	0.10	Mt=√(0.07²+0.07²)=0.10
н273У	983513.52	3572146.23	Картометрический метод	0.10	Mt=√(0.07²+0.07²)=0.10
н274У	983516.16	3572133.73	Картометрический метод	0.10	Mt=√(0.07²+0.07²)=0.10
н45У	983516.80	3572130.94	Картометрический метод	0.10	Mt=√(0.07²+0.07²)=0.10
н46У	983545.85	3572137.55	Картометрический метод	0.10	Mt=√(0.07²+0.07²)=0.10
н47У	983547.36	3572137.90	Картометрический метод	0.10	Mt=√(0.07²+0.07²)=0.10
112	983532.85	3572204.05	Картометрический метод	0.10	Mt=√(0.07²+0.07²)=0.10
113	983531.09	3572205.20	Картометрический метод	0.10	Mt=√(0.07²+0.07²)=0.10
н275У	983487.53	3572233.76	Картометрический метод	0.10	Mt=√(0.07²+0.07²)=0.10
н276У	983430.30	3572222.25	Картометрический метод	0.10	Mt=√(0.07²+0.07²)=0.10
н277У	983390.35	3572201.93	Картометри	0.10	Mt=√(0.07²+0.07²)=0.10

			ческий метод		
н266У	983379.23	3572196.37	Картометрический метод	0.10	Mt=√(0.07²+0.07²)=0.10
н265У	983385.49	3572181.08	Картометрический метод	0.10	Mt=√(0.07²+0.07²)=0.10
н264У	983387.32	3572178.80	Картометрический метод	0.10	Mt=√(0.07²+0.07²)=0.10
н263У	983390.05	3572176.56	Картометрический метод	0.10	Mt=√(0.07²+0.07²)=0.10
н262У	983393.53	3572174.84	Картометрический метод	0.10	Mt=√(0.07²+0.07²)=0.10
–	–	–	–	–	–
114	983534.31	3572183.46	Картометрический метод	0.10	Mt=√(0.07²+0.07²)=0.10
115	983533.84	3572183.19	Картометрический метод	0.10	Mt=√(0.07²+0.07²)=0.10
116	983532.85	3572183.84	Картометрический метод	0.10	Mt=√(0.07²+0.07²)=0.10
117	983532.62	3572184.91	Картометрический метод	0.10	Mt=√(0.07²+0.07²)=0.10
118	983533.24	3572185.92	Картометрический метод	0.10	Mt=√(0.07²+0.07²)=0.10
119	983534.30	3572186.15	Картометрический метод	0.10	Mt=√(0.07²+0.07²)=0.10
120	983535.31	3572185.51	Картометрический метод	0.10	Mt=√(0.07²+0.07²)=0.10
121	983535.54	3572184.44	Картометрический метод	0.10	Mt=√(0.07²+0.07²)=0.10
114	983534.31	3572183.46	Картометрический метод	0.10	Mt=√(0.07²+0.07²)=0.10

2. Сведения о частях границ образуемых земельных участков

Обозначение земельного участка :ЗУ8

Обозначение части границ		**Горизонтальное проложение (S), м**	**Описание прохождения части границ**	**Отметка о наличии земельного спора о местоположении границ земельного участка**
от т.	**до т.**			
1	**2**	**3**	**4**	**5**

–	–	–	–	–

3. Общие сведения об образуемых земельных участках

Обозначение земельного участка :ЗУ8

№ п/п	Наименование характеристик земельного участка	Значение характеристики
1	2	3
1	Адрес земельного участка	Ханты-Мансийский Автономный округ - Югра АО, Сургут г, Ленина пр-кт
2	Категория земель	Земли населенных пунктов
3	Вид разрешенного использования	в соответствии с классификатором, утвержденным приказом Минэкономразвития России от 01.09.2014 № 540 Среднеэтажная жилая застройка
4	Площадь земельного участка ± величина погрешности определения площади (Р ± ΔР), $м^2$	9381 кв.м ± 20.55 кв.м
5	Формула, примененная для расчета предельной допустимой погрешности определения площади земельного участка (ΔР), $м^2$	$\Delta P = 2 * 0.10 * \sqrt{9381} * \sqrt{((1 + 1.64^2)/(2 * 1.64))} = 20.55$
6	Предельный минимальный и максимальный размеры земельного участка ($P_{мин}$ и $P_{макс}$), $м^2$	–
7	Кадастровый или иной номер (обозначение) здания, сооружения, объекта незавершенного строительства, расположенного на земельном участке	86:10:0101010:272 (многоквартирный дом)
8	Кадастровые номера исходных земельных участков	86:10:0101020:13, 86:10:0101020:1787, земли находящиеся в государственной и муниципальной собственности
	Иное	
9	Иные сведения	–

4. Сведения о земельных участках, посредством которых обеспечивается доступ (проход или проезд от земельных участков общего пользования) к образуемым земельным участкам

№ п/п	Кадастровый номер или обозначение земельного участка, для которого обеспечивается доступ	Кадастровый номер или обозначение земельного участка, посредством которого обеспечивается доступ
1	2	3
1	:ЗУ8	земли общего пользования

Сведения об образуемых земельных участках

1. Сведения о характерных точках границ образуемых земельных участков

Обозначение земельного участка :ЗУ9
Зона № МСК-86

Обозначение характерных точек границ	Координаты, м		Метод определения координат	Средняя квадратическая погрешность определения координат характерной точки (M_t), м	Формулы, примененные для расчета средней квадратической погрешности определения координат характерной точки (M_t), м
	X	Y			
1	2	3	6	7	8
н274У	983516.16	3572133.73	Картометрический метод	0.10	$Mt=\sqrt{(0.07^2+0.07^2)}=0.10$
н45У	983516.80	3572130.94	Картометрический метод	0.10	$Mt=\sqrt{(0.07^2+0.07^2)}=0.10$
н44У	983506.91	3572128.68	Картометрический метод	0.10	$Mt=\sqrt{(0.07^2+0.07^2)}=0.10$
н43У	983503.60	3572127.93	Картометрический метод	0.10	$Mt=\sqrt{(0.07^2+0.07^2)}=0.10$
н42У	983496.87	3572122.64	Картометрический метод	0.10	$Mt=\sqrt{(0.07^2+0.07^2)}=0.10$
н41У	983494.52	3572122.13	Картометрический метод	0.10	$Mt=\sqrt{(0.07^2+0.07^2)}=0.10$
8	983496.39	3572114.34	Картометрический метод	0.10	$Mt=\sqrt{(0.07^2+0.07^2)}=0.10$
122	983492.08	3572115.11	Картометрический метод	0.10	$Mt=\sqrt{(0.07^2+0.07^2)}=0.10$
123	983490.85	3572114.49	Картометрический метод	0.10	$Mt=\sqrt{(0.07^2+0.07^2)}=0.10$
124	983474.73	3572110.99	Картометрический метод	0.10	$Mt=\sqrt{(0.07^2+0.07^2)}=0.10$
125	983468.86	3572112.56	Картометрический метод	0.10	$Mt=\sqrt{(0.07^2+0.07^2)}=0.10$
126	983466.85	3572121.79	Картометрический метод	0.10	$Mt=\sqrt{(0.07^2+0.07^2)}=0.10$
111	983458.43	3572160.37	Картометрический метод	0.10	$Mt=\sqrt{(0.07^2+0.07^2)}=0.10$

н268У	983456.10	3572168.48	Картометрический метод	0.10	Mt=√(0.07²+0.07²)=0.10
н269У	983481.31	3572174.40	Картометрический метод	0.10	Mt=√(0.07²+0.07²)=0.10
н270У	983489.16	3572176.24	Картометрический метод	0.10	Mt=√(0.07²+0.07²)=0.10
н271У	983494.95	3572172.07	Картометрический метод	0.10	Mt=√(0.07²+0.07²)=0.10
н272У	983498.71	3572154.80	Картометрический метод	0.10	Mt=√(0.07²+0.07²)=0.10
н273У	983513.52	3572146.23	Картометрический метод	0.10	Mt=√(0.07²+0.07²)=0.10
н274У	983516.16	3572133.73	Картометрический метод	0.10	Mt=√(0.07²+0.07²)=0.10
–	–	–	–	–	–
н278У	983460.39	3572161.79	Картометрический метод	0.10	Mt=√(0.07²+0.07²)=0.10
н279У	983462.93	3572149.80	Картометрический метод	0.10	Mt=√(0.07²+0.07²)=0.10
н280У	983470.73	3572151.47	Картометрический метод	0.10	Mt=√(0.07²+0.07²)=0.10
н281У	983468.21	3572163.45	Картометрический метод	0.10	Mt=√(0.07²+0.07²)=0.10
н278У	983460.39	3572161.79	Картометрический метод	0.10	Mt=√(0.07²+0.07²)=0.10

2. Сведения о частях границ образуемых земельных участков

Обозначение земельного участка :ЗУ9

Обозначение части границ		Горизонтальное проложение (S), м	Описание прохождения части границ	Отметка о наличии земельного спора о местоположении границ земельного участка
от т.	до т.			
1	2	3	4	5
–	–	–	–	–

3. Общие сведения об образуемых земельных участках

Обозначение земельного участка :ЗУ9

№ п/п	Наименование характеристик земельного участка	Значение характеристики
1	2	3
1	Адрес земельного участка	Ханты-Мансийский Автономный округ - Югра АО, Сургут г, Ленина пр-кт
2	Категория земель	Земли населенных пунктов

3	Вид разрешенного использования	в соответствии с классификатором, утвержденным приказом Минэкономразвития России от 01.09.2014 № 540 Среднеэтажная жилая застройка
4	Площадь земельного участка ± величина погрешности определения площади (Р ± ΔР), $м^2$	2373 кв.м ± 9.75 кв.м
5	Формула, примененная для расчета предельной допустимой погрешности определения площади земельного участка (ΔР), $м^2$	$\Delta P = 2 * 0.10 * \sqrt{2373} * \sqrt{((1 + 1.07^2)/(2 * 1.07))} = 9.75$
6	Предельный минимальный и максимальный размеры земельного участка ($P_{мин}$ и $P_{макс}$), $м^2$	–
7	Кадастровый или иной номер (обозначение) здания, сооружения, объекта незавершенного строительства, расположенного на земельном участке	86:10:0101000:1641,86:10:0101010:73 (многоквартирный дом)
8	Кадастровые номера исходных земельных участков	86:10:0101020:13, 86:10:0101020:1755, 86:10:0101020:1773(1), земли находящиеся в государственной и муниципальной собственности
	Иное	
9	Иные сведения	–

4. Сведения о земельных участках, посредством которых обеспечивается доступ (проход или проезд от земельных участков общего пользования) к образуемым земельным участкам

№ п/п	Кадастровый номер или обозначение земельного участка, для которого обеспечивается доступ	Кадастровый номер или обозначение земельного участка, посредством которого обеспечивается доступ
1	**2**	**3**
1	:ЗУ9	:ЗУ17
2	:ЗУ9	:ЗУ8
3	:ЗУ9	86:10:0101020:33

Сведения об образуемых земельных участках

1. Сведения о характерных точках границ образуемых земельных участков

Обозначение земельного участка :ЗУ10
Зона № МСК-86

Обозначение характерных точек границ	Координаты, м		Метод определения координат	Средняя квадратическая погрешность определения координат характерной точки (M_t), м	Формулы, примененные для расчета средней квадратической погрешности определения координат характерной точки (M_t), м
	X	Y			
1	2	3	6	7	8
н1У	983576.79	3572003.64	Картометрический метод	0.10	$Mt=\sqrt{(0.07^2+0.07^2)}=0.10$
н2У	983546.06	3571997.26	Картометрический метод	0.10	$Mt=\sqrt{(0.07^2+0.07^2)}=0.10$
н3У	983535.32	3571995.03	Картометрический метод	0.10	$Mt=\sqrt{(0.07^2+0.07^2)}=0.10$
н4У	983538.45	3571980.31	Картометрический метод	0.10	$Mt=\sqrt{(0.07^2+0.07^2)}=0.10$
н5У	983542.83	3571959.70	Картометрический метод	0.10	$Mt=\sqrt{(0.07^2+0.07^2)}=0.10$
н6У	983542.64	3571958.34	Картометрический метод	0.10	$Mt=\sqrt{(0.07^2+0.07^2)}=0.10$
н7У	983541.57	3571956.95	Картометрический метод	0.10	$Mt=\sqrt{(0.07^2+0.07^2)}=0.10$
н8У	983540.41	3571956.54	Картометрический метод	0.10	$Mt=\sqrt{(0.07^2+0.07^2)}=0.10$
н9У	983537.67	3571955.97	Картометрический метод	0.10	$Mt=\sqrt{(0.07^2+0.07^2)}=0.10$
н10У	983538.04	3571953.64	Картометрический метод	0.10	$Mt=\sqrt{(0.07^2+0.07^2)}=0.10$
н11У	983506.81	3571946.58	Картометрический метод	0.10	$Mt=\sqrt{(0.07^2+0.07^2)}=0.10$
н12У	983511.65	3571919.07	Картометрический метод	0.10	$Mt=\sqrt{(0.07^2+0.07^2)}=0.10$
н13У	983544.18	3571926.02	Картометрический метод	0.10	$Mt=\sqrt{(0.07^2+0.07^2)}=0.10$

н14У	983545.91	3571917.21	Картометрический метод	0.10	Mt=√(0.07²+0.07²)=0.10
н15У	983550.23	3571895.57	Картометрический метод	0.10	Mt=√(0.07²+0.07²)=0.10
н16У	983557.35	3571892.29	Картометрический метод	0.10	Mt=√(0.07²+0.07²)=0.10
н17У	983571.43	3571881.34	Картометрический метод	0.10	Mt=√(0.07²+0.07²)=0.10
н18У	983573.76	3571870.92	Картометрический метод	0.10	Mt=√(0.07²+0.07²)=0.10
н19У	983574.16	3571869.07	Картометрический метод	0.10	Mt=√(0.07²+0.07²)=0.10
н20У	983574.87	3571865.86	Картометрический метод	0.10	Mt=√(0.07²+0.07²)=0.10
н21У	983605.54	3571872.51	Картометрический метод	0.10	Mt=√(0.07²+0.07²)=0.10
н1У	983576.79	3572003.64	Картометрический метод	0.10	Mt=√(0.07²+0.07²)=0.10

2. Сведения о частях границ образуемых земельных участков

Обозначение земельного участка :ЗУ10

Обозначение части границ		Горизонтальное проложение (S), м	Описание прохождения части границ	Отметка о наличии земельного спора о местоположении границ земельного участка
от т.	до т.			
1	2	3	4	5
–	–	–	–	–

3. Общие сведения об образуемых земельных участках

Обозначение земельного участка :ЗУ10

№ п/п	Наименование характеристик земельного участка	Значение характеристики
1	2	3
1	Адрес земельного участка	Ханты-Мансийский Автономный округ - Югра АО, Сургут г, Ленина пр-кт
2	Категория земель	Земли населенных пунктов
3	Вид разрешенного использования	в соответствии с классификатором, утвержденным приказом Минэкономразвития России от 01.09.2014 № 540 Среднеэтажная жилая застройка
4	Площадь земельного участка ± величина погрешности определения площади (Р ± ΔР), $м^2$	6778 кв.м ± 16.93 кв.м
5	Формула, примененная для расчета предельной допустимой погрешности определения площади земельного	ΔР = 2 * 0.10 * √6778 * √((1 + 1.40²)/(2 * 1.40)) = 16.93

	участка (ΔР), $м^2$	
6	Предельный минимальный и максимальный размеры земельного участка ($Р_{мин}$ и $Р_{макс}$), $м^2$	–
7	Кадастровый или иной номер (обозначение) здания, сооружения, объекта незавершенного строительства, расположенного на земельном участке	86:10:0101000:1641,86:10:0101010:413 (многоквартирный дом)
8	Кадастровые номера исходных земельных участков	86:10:0101020:11, 86:10:0101020:6, 86:10:0101020:32, 86:10:0101020:1755, земли находящиеся в государственной и муниципальной собственности
	Иное	
9	Иные сведения	–

4. Сведения о земельных участках, посредством которых обеспечивается доступ (проход или проезд от земельных участков общего пользования) к образуемым земельным участкам

№ п/п	Кадастровый номер или обозначение земельного участка, для которого обеспечивается доступ	Кадастровый номер или обозначение земельного участка, посредством которого обеспечивается доступ
1	**2**	**3**
1	:ЗУ10	земли общего пользования

Сведения об образуемых земельных участках

1. Сведения о характерных точках границ образуемых земельных участков

Обозначение земельного участка :ЗУ11
Зона № МСК-86

Обозначение характерных точек границ	Координаты, м		Метод определения координат	Средняя квадратическая погрешность определения координат характерной точки (M_t), м	Формулы, примененные для расчета средней квадратической погрешности определения координат характерной точки (M_t), м
	X	Y			
1	2	3	6	7	8
н57У	983390.80	3571857.52	Картометрический метод	0.10	$Mt=\sqrt{(0.07^2+0.07^2)}=0.10$
н56У	983391.89	3571860.29	Картометрический метод	0.10	$Mt=\sqrt{(0.07^2+0.07^2)}=0.10$
н55У	983392.14	3571863.89	Картометрический метод	0.10	$Mt=\sqrt{(0.07^2+0.07^2)}=0.10$
н54У	983385.62	3571903.96	Картометрический метод	0.10	$Mt=\sqrt{(0.07^2+0.07^2)}=0.10$
н53У	983371.06	3571917.00	Картометрический метод	0.10	$Mt=\sqrt{(0.07^2+0.07^2)}=0.10$
н52У	983369.52	3571923.12	Картометрический метод	0.10	$Mt=\sqrt{(0.07^2+0.07^2)}=0.10$
33	983305.56	3571908.48	Картометрический метод	0.10	$Mt=\sqrt{(0.07^2+0.07^2)}=0.10$
34	983302.67	3571907.89	Картометрический метод	0.10	$Mt=\sqrt{(0.07^2+0.07^2)}=0.10$
35	983300.07	3571907.11	Картометрический метод	0.10	$Mt=\sqrt{(0.07^2+0.07^2)}=0.10$
н81У	983295.49	3571898.94	Картометрический метод	0.10	$Mt=\sqrt{(0.07^2+0.07^2)}=0.10$
н82У	983300.19	3571877.41	Картометрический метод	0.10	$Mt=\sqrt{(0.07^2+0.07^2)}=0.10$
н83У	983301.17	3571872.88	Картометрический метод	0.10	$Mt=\sqrt{(0.07^2+0.07^2)}=0.10$
н84У	983304.16	3571873.54	Картометрический метод	0.10	$Mt=\sqrt{(0.07^2+0.07^2)}=0.10$

н74У	983309.10	3571848.89	Картометрический метод	0.10	Mt=√(0.07²+0.07²)=0.10
н73У	983327.50	3571854.04	Картометрический метод	0.10	Mt=√(0.07²+0.07²)=0.10
н85У	983325.52	3571867.05	Картометрический метод	0.10	Mt=√(0.07²+0.07²)=0.10
н86У	983333.70	3571868.33	Картометрический метод	0.10	Mt=√(0.07²+0.07²)=0.10
н71У	983335.54	3571856.55	Картометрический метод	0.10	Mt=√(0.07²+0.07²)=0.10
н70У	983366.14	3571865.67	Картометрический метод	0.10	Mt=√(0.07²+0.07²)=0.10
н69У	983368.94	3571852.18	Картометрический метод	0.10	Mt=√(0.07²+0.07²)=0.10
н68У	983374.02	3571853.30	Картометрический метод	0.10	Mt=√(0.07²+0.07²)=0.10
н59У	983378.13	3571854.21	Картометрический метод	0.10	Mt=√(0.07²+0.07²)=0.10
н58У	983383.01	3571855.28	Картометрический метод	0.10	Mt=√(0.07²+0.07²)=0.10
н57У	983390.80	3571857.52	Картометрический метод	0.10	Mt=√(0.07²+0.07²)=0.10

2. Сведения о частях границ образуемых земельных участков

Обозначение земельного участка :ЗУ11

Обозначение части границ		Горизонтальное проложение (S), м	Описание прохождения части границ	Отметка о наличии земельного спора о местоположении границ земельного участка
от т.	до т.			
1	2	3	4	5
–	–	–	–	–

3. Общие сведения об образуемых земельных участках

Обозначение земельного участка :ЗУ11

№ п/п	Наименование характеристик земельного участка	Значение характеристики
1	2	3
1	Адрес земельного участка	Ханты-Мансийский Автономный округ - Югра АО, Сургут г, Декабристов ул
2	Категория земель	Земли населенных пунктов
3	Вид разрешенного использования	в соответствии с классификатором, утвержденным приказом Минэкономразвития России от 01.09.2014 № 540 Среднеэтажная жилая застройка

4	Площадь земельного участка ± величина погрешности определения площади (Р ± ΔР), $м^2$	4996 кв.м ± 14.38 кв.м
5	Формула, примененная для расчета предельной допустимой погрешности определения площади земельного участка (ΔР), $м^2$	$\Delta P = 2 * 0.10 * \sqrt{4996} * \sqrt{((1 + 1.30^2)/(2 * 1.30))} = 14.38$
6	Предельный минимальный и максимальный размеры земельного участка ($Р_{мин}$ и $Р_{макс}$), $м^2$	–
7	Кадастровый или иной номер (обозначение) здания, сооружения, объекта незавершенного строительства, расположенного на земельном участке	–
8	Кадастровые номера исходных земельных участков	86:10:0101020:2, 86:10:0101020:17, 86:10:0101020:1773 (5), 86:10:0101020:1786, земли находящиеся в государственной и муниципальной собственности
	Иное	
9	Иные сведения	–

4. Сведения о земельных участках, посредством которых обеспечивается доступ (проход или проезд от земельных участков общего пользования) к образуемым земельным участкам

№ п/п	Кадастровый номер или обозначение земельного участка, для которого обеспечивается доступ	Кадастровый номер или обозначение земельного участка, посредством которого обеспечивается доступ
1	2	3
1	:ЗУ11	:ЗУ13
2	:ЗУ11	:ЗУ12
3	:ЗУ11	:ЗУ34
4	:ЗУ11	:ЗУ22
5	:ЗУ11	86:1060101020:63

Сведения об образуемых земельных участках

1. Сведения о характерных точках границ образуемых земельных участков

Обозначение земельного участка :ЗУ12
Зона № МСК-86

Обозначение характерных точек границ	Координаты, м		Метод определения координат	Средняя квадратическая погрешность определения координат характерной точки (M_t), м	Формулы, примененные для расчета средней квадратической погрешности определения координат характерной точки (M_t), м
	X	Y			
1	2	3	6	7	8
н65У	983277.49	3571800.13	Картометрический метод	0.10	$Mt=\sqrt{(0.07^2+0.07^2)}=0.10$
н66У	983314.64	3571808.13	Картометрический метод	0.10	$Mt=\sqrt{(0.07^2+0.07^2)}=0.10$
н67У	983383.54	3571822.87	Картометрический метод	0.10	$Mt=\sqrt{(0.07^2+0.07^2)}=0.10$
н60У	983384.45	3571823.07	Картометрический метод	0.10	$Mt=\sqrt{(0.07^2+0.07^2)}=0.10$
н59У	983378.13	3571854.21	Картометрический метод	0.10	$Mt=\sqrt{(0.07^2+0.07^2)}=0.10$
н68У	983374.02	3571853.30	Картометрический метод	0.10	$Mt=\sqrt{(0.07^2+0.07^2)}=0.10$
н69У	983368.94	3571852.18	Картометрический метод	0.10	$Mt=\sqrt{(0.07^2+0.07^2)}=0.10$
н70У	983366.14	3571865.67	Картометрический метод	0.10	$Mt=\sqrt{(0.07^2+0.07^2)}=0.10$
н71У	983335.54	3571856.55	Картометрический метод	0.10	$Mt=\sqrt{(0.07^2+0.07^2)}=0.10$
н72У	983335.73	3571855.33	Картометрический метод	0.10	$Mt=\sqrt{(0.07^2+0.07^2)}=0.10$
н73У	983327.50	3571854.04	Картометрический метод	0.10	$Mt=\sqrt{(0.07^2+0.07^2)}=0.10$
н74У	983309.10	3571848.89	Картометрический метод	0.10	$Mt=\sqrt{(0.07^2+0.07^2)}=0.10$
н75У	983307.55	3571848.54	Картометрический метод	0.10	$Mt=\sqrt{(0.07^2+0.07^2)}=0.10$

н76У	983299.45	3571842.98	Картометрический метод	0.10	Mt=√(0.07²+0.07²)=0.10
н77У	983300.76	3571837.32	Картометрический метод	0.10	Mt=√(0.07²+0.07²)=0.10
н78У	983286.85	3571833.79	Картометрический метод	0.10	Mt=√(0.07²+0.07²)=0.10
н79У	983269.45	3571830.19	Картометрический метод	0.10	Mt=√(0.07²+0.07²)=0.10
н80У	983267.25	3571829.77	Картометрический метод	0.10	Mt=√(0.07²+0.07²)=0.10
24	983266.48	3571833.25	Картометрический метод	0.10	Mt=√(0.07²+0.07²)=0.10
25	983258.62	3571831.36	Картометрический метод	0.10	Mt=√(0.07²+0.07²)=0.10
26	983260.31	3571831.08	Картометрический метод	0.10	Mt=√(0.07²+0.07²)=0.10
27	983261.92	3571829.10	Картометрический метод	0.10	Mt=√(0.07²+0.07²)=0.10
28	983266.06	3571807.40	Картометрический метод	0.10	Mt=√(0.07²+0.07²)=0.10
29	983264.95	3571802.84	Картометрический метод	0.10	Mt=√(0.07²+0.07²)=0.10
30	983262.49	3571801.56	Картометрический метод	0.10	Mt=√(0.07²+0.07²)=0.10
31	983261.35	3571798.20	Картометрический метод	0.10	Mt=√(0.07²+0.07²)=0.10
32	983261.11	3571797.41	Картометрический метод	0.10	Mt=√(0.07²+0.07²)=0.10
н65У	983277.49	3571800.13	Картометрический метод	0.10	Mt=√(0.07²+0.07²)=0.10

2. Сведения о частях границ образуемых земельных участков

Обозначение земельного участка :ЗУ12

Обозначение части границ		Горизонтальное проложение (S), м	Описание прохождения части границ	Отметка о наличии земельного спора о местоположении границ земельного участка
от т.	до т.			
1	2	3	4	5
–	–	–	–	–

3. Общие сведения об образуемых земельных участках		
Обозначение земельного участка :ЗУ12		
№ п/п	**Наименование характеристик земельного участка**	**Значение характеристики**
1	**2**	**3**
1	Адрес земельного участка	Ханты-Мансийский Автономный округ - Югра АО, Сургут г, Декабристов ул
2	Категория земель	Земли населенных пунктов
3	Вид разрешенного использования	в соответствии с классификатором, утвержденным приказом Минэкономразвития России от 01.09.2014 № 540 Среднеэтажная жилая застройка
4	Площадь земельного участка ± величина погрешности определения площади (Р ± ΔР), $м^2$	4555 кв.м ± 14.74 кв.м
5	Формула, примененная для расчета предельной допустимой погрешности определения площади земельного участка (ΔР), $м^2$	$\Delta P = 2 * 0.10 * \sqrt{4555} * \sqrt{((1 + 1.84^2)/(2 * 1.84))} = 14.74$
6	Предельный минимальный и максимальный размеры земельного участка ($P_{мин}$ и $P_{макс}$), $м^2$	–
7	Кадастровый или иной номер (обозначение) здания, сооружения, объекта незавершенного строительства, расположенного на земельном участке	86:10:0101000:1641,86:10:0101020:112 (многоквартирный дом)
8	Кадастровые номера исходных земельных участков	86:10:0101020:53, ча-стей земельных участков 86:10:0101020:2, 86:10:0101020:17, 86:10:0101020:1773(5), земли находящиеся в государственной и муниципальной собственности
	Иное	
9	Иные сведения	–

4. Сведения о земельных участках, посредством которых обеспечивается доступ (проход или проезд от земельных участков общего пользования) к образуемым земельным участкам		
№ п/п	**Кадастровый номер или обозначение земельного участка, для которого обеспечивается доступ**	**Кадастровый номер или обозначение земельного участка, посредством которого обеспечивается доступ**
1	**2**	**3**
1	:ЗУ12	земли общего пользования

Сведения об образуемых земельных участках

1. Сведения о характерных точках границ образуемых земельных участков

Обозначение земельного участка :ЗУ13
Зона № МСК-86

Обозначение характерных точек границ	Координаты, м		Метод определения координат	Средняя квадратическая погрешность определения координат характерной точки (M_t), м	Формулы, примененные для расчета средней квадратической погрешности определения координат характерной точки (M_t), м
	X	Y			
1	2	3	6	7	8
19	983496.02	3571848.64	Картометрический метод	0.10	$Mt=\sqrt{(0.07^2+0.07^2)}=0.10$
20	983494.77	3571852.45	Картометрический метод	0.10	$Mt=\sqrt{(0.07^2+0.07^2)}=0.10$
14	983492.29	3571864.16	Картометрический метод	0.10	$Mt=\sqrt{(0.07^2+0.07^2)}=0.10$
н51У	983492.15	3571864.90	Картометрический метод	0.10	$Mt=\sqrt{(0.07^2+0.07^2)}=0.10$
н50У	983435.81	3571892.64	Картометрический метод	0.10	$Mt=\sqrt{(0.07^2+0.07^2)}=0.10$
н49У	983428.09	3571930.12	Картометрический метод	0.10	$Mt=\sqrt{(0.07^2+0.07^2)}=0.10$
21	983406.80	3571925.79	Картометрический метод	0.10	$Mt=\sqrt{(0.07^2+0.07^2)}=0.10$
22	983393.93	3571928.87	Картометрический метод	0.10	$Mt=\sqrt{(0.07^2+0.07^2)}=0.10$
23	983391.79	3571928.22	Картометрический метод	0.10	$Mt=\sqrt{(0.07^2+0.07^2)}=0.10$
н52У	983369.52	3571923.12	Картометрический метод	0.10	$Mt=\sqrt{(0.07^2+0.07^2)}=0.10$
н53У	983371.06	3571917.00	Картометрический метод	0.10	$Mt=\sqrt{(0.07^2+0.07^2)}=0.10$
н54У	983385.62	3571903.96	Картометрический метод	0.10	$Mt=\sqrt{(0.07^2+0.07^2)}=0.10$
н55У	983392.14	3571863.89	Картометрический метод	0.10	$Mt=\sqrt{(0.07^2+0.07^2)}=0.10$

н56У	983391.89	3571860.29	Картометрический метод	0.10	Mt=√(0.07²+0.07²)=0.10
н57У	983390.80	3571857.52	Картометрический метод	0.10	Mt=√(0.07²+0.07²)=0.10
н58У	983383.01	3571855.28	Картометрический метод	0.10	Mt=√(0.07²+0.07²)=0.10
н59У	983378.13	3571854.21	Картометрический метод	0.10	Mt=√(0.07²+0.07²)=0.10
н60У	983384.45	3571823.07	Картометрический метод	0.10	Mt=√(0.07²+0.07²)=0.10
н61У	983388.06	3571823.88	Картометрический метод	0.10	Mt=√(0.07²+0.07²)=0.10
н62У	983390.13	3571824.35	Картометрический метод	0.10	Mt=√(0.07²+0.07²)=0.10
н63У	983487.13	3571845.76	Картометрический метод	0.10	Mt=√(0.07²+0.07²)=0.10
н64У	983495.85	3571848.00	Картометрический метод	0.10	Mt=√(0.07²+0.07²)=0.10
19	983496.02	3571848.64	Картометрический метод	0.10	Mt=√(0.07²+0.07²)=0.10

2. Сведения о частях границ образуемых земельных участков

Обозначение земельного участка :ЗУ13

Обозначение части границ		Горизонтальное проложение (S), м	Описание прохождения части границ	Отметка о наличии земельного спора о местоположении границ земельного участка
от т.	до т.			
1	2	3	4	5
–	–	–	–	–

3. Общие сведения об образуемых земельных участках

Обозначение земельного участка :ЗУ13

№ п/п	Наименование характеристик земельного участка	Значение характеристики
1	2	3
1	Адрес земельного участка	Ханты-Мансийский Автономный округ - Югра АО, Сургут г, Декабристов ул
2	Категория земель	Земли населенных пунктов
3	Вид разрешенного использования	в соответствии с классификатором, утвержденным приказом Минэкономразвития России от 01.09.2014 № 540 Среднеэтажная жилая застройка
4	Площадь земельного участка ± величина погрешности определения площади (Р ± ΔР), $м^2$	7201 кв.м ± 17.09 кв.м

5	Формула, примененная для расчета предельной допустимой погрешности определения площади земельного участка (ΔР), $м^2$	$\Delta P = 2 * 0.10 * \sqrt{7201} * \sqrt{((1 + 1.18^2)/(2 * 1.18))} = 17.09$
6	Предельный минимальный и максимальный размеры земельного участка ($P_{мин}$ и $P_{макс}$), $м^2$	–
7	Кадастровый или иной номер (обозначение) здания, сооружения, объекта незавершенного строительства, расположенного на земельном участке	86:10:0101020:171 (многоквартирный дом),86:10:0101020:139
8	Кадастровые номера исходных земельных участков	86:10:0101020:1786, 86:10:0101020:2, 86:10:0101020:17, земли находящиеся в государственной и муниципальной собственности
	Иное	
9	Иные сведения	–

4. Сведения о земельных участках, посредством которых обеспечивается доступ (проход или проезд от земельных участков общего пользования) к образуемым земельным участкам

№ п/п	Кадастровый номер или обозначение земельного участка, для которого обеспечивается доступ	Кадастровый номер или обозначение земельного участка, посредством которого обеспечивается доступ
1	**2**	**3**
1	:ЗУ13	земли общего пользования

Сведения об образуемых земельных участках

1. Сведения о характерных точках границ образуемых земельных участков

Обозначение земельного участка :ЗУ14
Зона № МСК-86

Обозначение характерных точек границ	Координаты, м		Метод определения координат	Средняя квадратическая погрешность определения координат характерной точки (M_t), м	Формулы, примененные для расчета средней квадратической погрешности определения координат характерной точки (M_t), м
	X	Y			
1	2	3	6	7	8
14	983492.29	3571864.16	Картометрический метод	0.10	$Mt=\sqrt{(0.07^2+0.07^2)}=0.10$
15	983495.75	3571864.97	Картометрический метод	0.10	$Mt=\sqrt{(0.07^2+0.07^2)}=0.10$
16	983501.59	3571866.23	Картометрический метод	0.10	$Mt=\sqrt{(0.07^2+0.07^2)}=0.10$
1	983511.35	3571868.62	Картометрический метод	0.10	$Mt=\sqrt{(0.07^2+0.07^2)}=0.10$
н27У	983512.22	3571888.23	Картометрический метод	0.10	$Mt=\sqrt{(0.07^2+0.07^2)}=0.10$
н26У	983508.80	3571906.95	Картометрический метод	0.10	$Mt=\sqrt{(0.07^2+0.07^2)}=0.10$
н25У	983513.76	3571908.05	Картометрический метод	0.10	$Mt=\sqrt{(0.07^2+0.07^2)}=0.10$
н24У	983513.22	3571910.87	Картометрический метод	0.10	$Mt=\sqrt{(0.07^2+0.07^2)}=0.10$
н12У	983511.65	3571919.07	Картометрический метод	0.10	$Mt=\sqrt{(0.07^2+0.07^2)}=0.10$
н11У	983506.81	3571946.58	Картометрический метод	0.10	$Mt=\sqrt{(0.07^2+0.07^2)}=0.10$
13	983501.74	3571945.44	Картометрический метод	0.10	$Mt=\sqrt{(0.07^2+0.07^2)}=0.10$
17	983444.97	3571933.49	Картометрический метод	0.10	$Mt=\sqrt{(0.07^2+0.07^2)}=0.10$
18	983443.39	3571933.24	Картометрический метод	0.10	$Mt=\sqrt{(0.07^2+0.07^2)}=0.10$

н49У	983428.09	3571930.12	Картометрический метод	0.10	Mt=√(0.07²+0.07²)=0.10
н50У	983435.81	3571892.64	Картометрический метод	0.10	Mt=√(0.07²+0.07²)=0.10
н51У	983492.15	3571864.90	Картометрический метод	0.10	Mt=√(0.07²+0.07²)=0.10
14	983492.29	3571864.16	Картометрический метод	0.10	Mt=√(0.07²+0.07²)=0.10

2. Сведения о частях границ образуемых земельных участков

Обозначение земельного участка :ЗУ14

Обозначение части границ		Горизонтальное проложение (S), м	Описание прохождения части границ	Отметка о наличии земельного спора о местоположении границ земельного участка
от т.	до т.			
1	2	3	4	5
–	–	–	–	–

3. Общие сведения об образуемых земельных участках

Обозначение земельного участка :ЗУ14

№ п/п	Наименование характеристик земельного участка	Значение характеристики
1	2	3
1	Адрес земельного участка	Ханты-Мансийский Автономный округ - Югра АО, Сургут г, Декабристов ул
2	Категория земель	Земли населенных пунктов
3	Вид разрешенного использования	в соответствии с классификатором, утвержденным приказом Минэкономразвития России от 01.09.2014 № 540 Среднеэтажная жилая застройка
4	Площадь земельного участка ± величина погрешности определения площади (Р ± ΔР), $м^2$	4927 кв.м ± 14.04 кв.м
5	Формула, примененная для расчета предельной допустимой погрешности определения площади земельного участка (ΔР), $м^2$	ΔР = 2 * 0.10 * √4927 * √((1 + 1.04²)/(2 * 1.04)) = 14.04
6	Предельный минимальный и максимальный размеры земельного участка ($Р_{мин}$ и $Р_{макс}$), $м^2$	–
7	Кадастровый или иной номер (обозначение) здания, сооружения, объекта незавершенного строительства, расположенного на земельном участке	86:10:0101000:1641,86:10:0101020:225 (многоквартирный дом)
8	Кадастровые номера исходных земельных участков	86:10:0101020:12, 86:10:0101020:32, земли находящиеся в государственной и муниципальной собственности
	Иное	
9	Иные сведения	–

4. Сведения о земельных участках, посредством которых обеспечивается доступ (проход

или проезд от земельных участков общего пользования) к образуемым земельным участкам		
№ п/п	**Кадастровый номер или обозначение земельного участка, для которого обеспечивается доступ**	**Кадастровый номер или обозначение земельного участка, посредством которого обеспечивается доступ**
1	**2**	**3**
1	:ЗУ14	86:10:0101020:27
2	:ЗУ14	:ЗУ35
3	:ЗУ14	:ЗУ10
4	:ЗУ14	:ЗУ16
5	:ЗУ14	86:1060101020:19
6	:ЗУ14	:ЗУ13

Сведения об образуемых земельных участках

1. Сведения о характерных точках границ образуемых земельных участков

Обозначение земельного участка :ЗУ15
Зона № МСК-86

Обозначение характерных точек границ	Координаты, м		Метод определения координат	Средняя квадратическая погрешность определения координат характерной точки (M_t), м	Формулы, примененные для расчета средней квадратической погрешности определения координат характерной точки (M_t), м
	X	Y			
1	2	3	6	7	8
н22У	983566.54	3571863.43	Картометрический метод	0.10	$Mt=\sqrt{(0.07^2+0.07^2)}=0.10$
н23У	983574.95	3571865.40	Картометрический метод	0.10	$Mt=\sqrt{(0.07^2+0.07^2)}=0.10$
н20У	983574.87	3571865.86	Картометрический метод	0.10	$Mt=\sqrt{(0.07^2+0.07^2)}=0.10$
н19У	983574.16	3571869.07	Картометрический метод	0.10	$Mt=\sqrt{(0.07^2+0.07^2)}=0.10$
н18У	983573.76	3571870.92	Картометрический метод	0.10	$Mt=\sqrt{(0.07^2+0.07^2)}=0.10$
н17У	983571.43	3571881.34	Картометрический метод	0.10	$Mt=\sqrt{(0.07^2+0.07^2)}=0.10$
н16У	983557.35	3571892.29	Картометрический метод	0.10	$Mt=\sqrt{(0.07^2+0.07^2)}=0.10$
н15У	983550.23	3571895.57	Картометрический метод	0.10	$Mt=\sqrt{(0.07^2+0.07^2)}=0.10$
н14У	983545.91	3571917.21	Картометрический метод	0.10	$Mt=\sqrt{(0.07^2+0.07^2)}=0.10$
н13У	983544.18	3571926.02	Картометрический метод	0.10	$Mt=\sqrt{(0.07^2+0.07^2)}=0.10$
н12У	983511.65	3571919.07	Картометрический метод	0.10	$Mt=\sqrt{(0.07^2+0.07^2)}=0.10$
н24У	983513.22	3571910.87	Картометрический метод	0.10	$Mt=\sqrt{(0.07^2+0.07^2)}=0.10$
н25У	983513.76	3571908.05	Картометрический метод	0.10	$Mt=\sqrt{(0.07^2+0.07^2)}=0.10$

н26У	983508.80	3571906.95	Картометрический метод	0.10	Mt=√(0.07²+0.07²)=0.10
н27У	983512.22	3571888.23	Картометрический метод	0.10	Mt=√(0.07²+0.07²)=0.10
1	983511.35	3571868.62	Картометрический метод	0.10	Mt=√(0.07²+0.07²)=0.10
2	983512.15	3571864.84	Картометрический метод	0.10	Mt=√(0.07²+0.07²)=0.10
3	983514.09	3571856.30	Картометрический метод	0.10	Mt=√(0.07²+0.07²)=0.10
4	983514.61	3571852.69	Картометрический метод	0.10	Mt=√(0.07²+0.07²)=0.10
н28У	983514.70	3571852.13	Картометрический метод	0.10	Mt=√(0.07²+0.07²)=0.10
н29У	983519.27	3571853.12	Картометрический метод	0.10	Mt=√(0.07²+0.07²)=0.10
н30У	983523.01	3571853.94	Картометрический метод	0.10	Mt=√(0.07²+0.07²)=0.10
н22У	983566.54	3571863.43	Картометрический метод	0.10	Mt=√(0.07²+0.07²)=0.10
–	–	–	–	–	–
н31У	983522.28	3571896.68	Картометрический метод	0.10	Mt=√(0.07²+0.07²)=0.10
н32У	983535.08	3571899.56	Картометрический метод	0.10	Mt=√(0.07²+0.07²)=0.10
н33у	983533.35	3571907.34	Картометрический метод	0.10	Mt=√(0.07²+0.07²)=0.10
н34У	983520.54	3571904.48	Картометрический метод	0.10	Mt=√(0.07²+0.07²)=0.10
н31У	983522.28	3571896.68	Картометрический метод	0.10	Mt=√(0.07²+0.07²)=0.10

2. Сведения о частях границ образуемых земельных участков

Обозначение земельного участка :ЗУ15

Обозначение части границ		**Горизонтальное проложение (S), м**	**Описание прохождения части границ**	**Отметка о наличии земельного спора о местоположении границ земельного участка**
от т.	**до т.**			
1	**2**	**3**	**4**	**5**

–	–	–	–	–

3. Общие сведения об образуемых земельных участках		
Обозначение земельного участка :ЗУ15		
№ п/п	**Наименование характеристик земельного участка**	**Значение характеристики**
1	**2**	**3**
1	Адрес земельного участка	Ханты-Мансийский Автономный округ - Югра АО, Сургут г, Ленина пр-кт
2	Категория земель	Земли населенных пунктов
3	Вид разрешенного использования	в соответствии с классификатором, утвержденным приказом Минэкономразвития России от 01.09.2014 № 540 Многоэтажная жилая застройка (высотная застройка)
4	Площадь земельного участка ± величина погрешности определения площади (Р ± ΔР), $м^2$	2988 кв.м ± 10.97 кв.м
5	Формула, примененная для расчета предельной допустимой погрешности определения площади земельного участка (ΔР), $м^2$	$\Delta P = 2 * 0.10 * \sqrt{2988} * \sqrt{((1 + 1.12^2)/(2 * 1.12))} = 10.97$
6	Предельный минимальный и максимальный размеры земельного участка ($Р_{мин}$ и $Р_{макс}$), $м^2$	–
7	Кадастровый или иной номер (обозначение) здания, сооружения, объекта незавершенного строительства, расположенного на земельном участке	86:10:0000000:20354,86:10:0101000:1641,86:10:0101010:230 (многоквартирный дом)
8	Кадастровые номера исходных земельных участков	86:10:0101020:32, 86:10:0101020:12, 86:10:0101020:1773(4), земли находящиеся в государственной и муниципальной собственности
	Иное	
9	Иные сведения	–

4. Сведения о земельных участках, посредством которых обеспечивается доступ (проход или проезд от земельных участков общего пользования) к образуемым земельным участкам		
№ п/п	**Кадастровый номер или обозначение земельного участка, для которого обеспечивается доступ**	**Кадастровый номер или обозначение земельного участка, посредством которого обеспечивается доступ**
1	**2**	**3**
1	:ЗУ15	земли общего пользования

Сведения об образуемых земельных участках

1. Сведения о характерных точках границ образуемых земельных участков

Обозначение земельного участка :ЗУ16
Зона № МСК-86

Обозначение характерных точек границ	Координаты, м		Метод определения координат	Средняя квадратическая погрешность определения координат характерной точки (M_t), м	Формулы, примененные для расчета средней квадратической погрешности определения координат характерной точки (M_t), м
	X	Y			
1	2	3	6	7	8
н35У	983545.25	3572001.12	Картометрический метод	0.10	$Mt=\sqrt{(0.07^2+0.07^2)}=0.10$
н36У	983544.34	3572005.28	Картометрический метод	0.10	$Mt=\sqrt{(0.07^2+0.07^2)}=0.10$
н37У	983544.13	3572006.26	Картометрический метод	0.10	$Mt=\sqrt{(0.07^2+0.07^2)}=0.10$
н38У	983542.63	3572013.27	Картометрический метод	0.10	$Mt=\sqrt{(0.07^2+0.07^2)}=0.10$
н39У	983542.55	3572013.62	Картометрический метод	0.10	$Mt=\sqrt{(0.07^2+0.07^2)}=0.10$
н40У	983529.16	3572021.34	Картометрический метод	0.10	$Mt=\sqrt{(0.07^2+0.07^2)}=0.10$
5	983527.48	3572029.11	Картометрический метод	0.10	$Mt=\sqrt{(0.07^2+0.07^2)}=0.10$
9	983484.57	3572019.84	Картометрический метод	0.10	$Mt=\sqrt{(0.07^2+0.07^2)}=0.10$
10	983487.78	3572006.30	Картометрический метод	0.10	$Mt=\sqrt{(0.07^2+0.07^2)}=0.10$
11	983493.18	3571982.79	Картометрический метод	0.10	$Mt=\sqrt{(0.07^2+0.07^2)}=0.10$
12	983494.60	3571977.13	Картометрический метод	0.10	$Mt=\sqrt{(0.07^2+0.07^2)}=0.10$
13	983501.74	3571945.44	Картометрический метод	0.10	$Mt=\sqrt{(0.07^2+0.07^2)}=0.10$
н11У	983506.81	3571946.58	Картометрический метод	0.10	$Mt=\sqrt{(0.07^2+0.07^2)}=0.10$

н10У	983538.04	3571953.64	Картометрический метод	0.10	Mt=√(0.07²+0.07²)=0.10
н9У	983537.67	3571955.97	Картометрический метод	0.10	Mt=√(0.07²+0.07²)=0.10
н8У	983540.41	3571956.54	Картометрический метод	0.10	Mt=√(0.07²+0.07²)=0.10
н7У	983541.57	3571956.95	Картометрический метод	0.10	Mt=√(0.07²+0.07²)=0.10
н6У	983542.64	3571958.34	Картометрический метод	0.10	Mt=√(0.07²+0.07²)=0.10
н5У	983542.83	3571959.70	Картометрический метод	0.10	Mt=√(0.07²+0.07²)=0.10
н4У	983538.45	3571980.31	Картометрический метод	0.10	Mt=√(0.07²+0.07²)=0.10
н3У	983535.32	3571995.03	Картометрический метод	0.10	Mt=√(0.07²+0.07²)=0.10
н2У	983546.06	3571997.26	Картометрический метод	0.10	Mt=√(0.07²+0.07²)=0.10
н35У	983545.25	3572001.12	Картометрический метод	0.10	Mt=√(0.07²+0.07²)=0.10

2. Сведения о частях границ образуемых земельных участков

Обозначение земельного участка :ЗУ16

Обозначение части границ		Горизонтальное проложение (S), м	Описание прохождения части границ	Отметка о наличии земельного спора о местоположении границ земельного участка
от т.	до т.			
1	2	3	4	5
–	–	–	–	–

3. Общие сведения об образуемых земельных участках

Обозначение земельного участка :ЗУ16

№ п/п	Наименование характеристик земельного участка	Значение характеристики
1	2	3
1	Адрес земельного участка	Ханты-Мансийский Автономный округ - Югра АО, Сургут г, Ленина пр-кт
2	Категория земель	Земли населенных пунктов
3	Вид разрешенного использования	в соответствии с классификатором, утвержденным приказом Минэкономразвития России от 01.09.2014 № 540 Многоэтажная жилая застройка (высотная застройка)
4	Площадь земельного участка ± величина погрешности определения	3548 кв.м ± 12.19 кв.м

	площади (Р ± ΔР), м^2	
5	Формула, примененная для расчета предельной допустимой погрешности определения площади земельного участка (ΔР), м^2	$\Delta P = 2 * 0.10 * \sqrt{3548} * \sqrt{((1 + 1.36^2)/(2 * 1.36))} = 12.19$
6	Предельный минимальный и максимальный размеры земельного участка ($P_{мин}$ и $P_{макс}$), м^2	–
7	Кадастровый или иной номер (обозначение) здания, сооружения, объекта незавершенного строительства, расположенного на земельном участке	86:10:0101000:1641
8	Кадастровые номера исходных земельных участков	86:10:0101020:6, земли находящиеся в государственной и муниципальной собственности
	Иное	
9	Иные сведения	–

4. Сведения о земельных участках, посредством которых обеспечивается доступ (проход или проезд от земельных участков общего пользования) к образуемым земельным участкам

№ п/п	Кадастровый номер или обозначение земельного участка, для которого обеспечивается доступ	Кадастровый номер или обозначение земельного участка, посредством которого обеспечивается доступ
1	**2**	**3**
1	:ЗУ16	:ЗУ10
2	:ЗУ16	:ЗУ17
3	:ЗУ16	:ЗУ14
4	:ЗУ16	86:10:0101020:15
5	:ЗУ16	86:10:0101020:19

Сведения об образуемых земельных участках

1. Сведения о характерных точках границ образуемых земельных участков

Обозначение земельного участка :ЗУ17
Зона № МСК-86

Обозначение характерных точек границ	Координаты, м		Метод определения координат	Средняя квадратическая погрешность определения координат характерной точки (M_t), м	Формулы, примененные для расчета средней квадратической погрешности определения координат характерной точки (M_t), м
	X	Y			
1	2	3	6	7	8
н47У	983547.36	3572137.90	Картометрический метод	0.10	$Mt=\sqrt{(0.07^2+0.07^2)}=0.10$
н46У	983545.85	3572137.55	Картометрический метод	0.10	$Mt=\sqrt{(0.07^2+0.07^2)}=0.10$
н45У	983516.80	3572130.94	Картометрический метод	0.10	$Mt=\sqrt{(0.07^2+0.07^2)}=0.10$
н44У	983506.91	3572128.68	Картометрический метод	0.10	$Mt=\sqrt{(0.07^2+0.07^2)}=0.10$
н43У	983503.60	3572127.93	Картометрический метод	0.10	$Mt=\sqrt{(0.07^2+0.07^2)}=0.10$
н42У	983496.87	3572122.64	Картометрический метод	0.10	$Mt=\sqrt{(0.07^2+0.07^2)}=0.10$
н41У	983494.52	3572122.13	Картометрический метод	0.10	$Mt=\sqrt{(0.07^2+0.07^2)}=0.10$
8	983496.39	3572114.34	Картометрический метод	0.10	$Mt=\sqrt{(0.07^2+0.07^2)}=0.10$
7	983502.52	3572086.06	Картометрический метод	0.10	$Mt=\sqrt{(0.07^2+0.07^2)}=0.10$
6	983514.71	3572088.58	Картометрический метод	0.10	$Mt=\sqrt{(0.07^2+0.07^2)}=0.10$
5	983527.48	3572029.11	Картометрический метод	0.10	$Mt=\sqrt{(0.07^2+0.07^2)}=0.10$
н40У	983529.16	3572021.34	Картометрический метод	0.10	$Mt=\sqrt{(0.07^2+0.07^2)}=0.10$
н39У	983542.55	3572013.62	Картометрический метод	0.10	$Mt=\sqrt{(0.07^2+0.07^2)}=0.10$

н38У	983542.63	3572013.27	Картометрический метод	0.10	Mt=√(0.07²+0.07²)=0.10
н37У	983544.13	3572006.26	Картометрический метод	0.10	Mt=√(0.07²+0.07²)=0.10
н36У	983544.34	3572005.28	Картометрический метод	0.10	Mt=√(0.07²+0.07²)=0.10
н35У	983545.25	3572001.12	Картометрический метод	0.10	Mt=√(0.07²+0.07²)=0.10
н2У	983546.06	3571997.26	Картометрический метод	0.10	Mt=√(0.07²+0.07²)=0.10
н1У	983576.79	3572003.64	Картометрический метод	0.10	Mt=√(0.07²+0.07²)=0.10
н48У	983548.42	3572133.06	Картометрический метод	0.10	Mt=√(0.07²+0.07²)=0.10
н47У	983547.36	3572137.90	Картометрический метод	0.10	Mt=√(0.07²+0.07²)=0.10

2. Сведения о частях границ образуемых земельных участков

Обозначение земельного участка :ЗУ17

Обозначение части границ		Горизонтальное проложение (S), м	Описание прохождения части границ	Отметка о наличии земельного спора о местоположении границ земельного участка
от т.	до т.			
1	2	3	4	5
–	–	–	–	–

3. Общие сведения об образуемых земельных участках

Обозначение земельного участка :ЗУ17

№ п/п	Наименование характеристик земельного участка	Значение характеристики
1	2	3
1	Адрес земельного участка	Ханты-Мансийский Автономный округ - Югра АО, Сургут г, Ленина пр-кт
2	Категория земель	Земли населенных пунктов
3	Вид разрешенного использования	в соответствии с классификатором, утвержденным приказом Минэкономразвития России от 01.09.2014 № 540 Среднеэтажная жилая застройка
4	Площадь земельного участка ± величина погрешности определения площади (Р ± ΔР), м^2	6069 кв.м ± 16.69 кв.м
5	Формула, примененная для расчета предельной допустимой погрешности определения площади земельного участка (ΔР), м^2	ΔР = 2 * 0.10 * √6069 * √((1 + 1.71²)/(2 * 1.71)) = 16.69
6	Предельный минимальный и максимальный размеры земельного	–

	участка ($Р_{мин}$ и $Р_{макс}$), $м^2$	
7	Кадастровый или иной номер (обозначение) здания, сооружения, объекта незавершенного строительства, расположенного на земельном участке	86:10:0101000:1641
8	Кадастровые номера исходных земельных участков	86:10:0101020:1755, 86:10:0101020:13, земли находящиеся в государственной и муниципальной собственности
	Иное	
9	Иные сведения	–
4. Сведения о земельных участках, посредством которых обеспечивается доступ (проход или проезд от земельных участков общего пользования) к образуемым земельным участкам		
№ п/п	**Кадастровый номер или обозначение земельного участка, для которого обеспечивается доступ**	**Кадастровый номер или обозначение земельного участка, посредством которого обеспечивается доступ**
1	**2**	**3**
1	:ЗУ17	земли общего пользования

Сведения об образуемых земельных участках

1. Сведения о характерных точках границ образуемых земельных участков

Обозначение земельного участка :ЗУ18
Зона № МСК-86

Обозначение характерных точек границ	Координаты, м		Метод определения координат	Средняя квадратическая погрешность определения координат характерной точки (M_t), м	Формулы, примененные для расчета средней квадратической погрешности определения координат характерной точки (M_t), м
	X	Y			
1	2	3	6	7	8
н252У	983414.56	3572151.45	Картометрический метод	0.10	$Mt=\sqrt{(0.07^2+0.07^2)}=0.10$
н253У	983411.37	3572164.80	Картометрический метод	0.10	$Mt=\sqrt{(0.07^2+0.07^2)}=0.10$
н254У	983410.51	3572167.25	Картометрический метод	0.10	$Mt=\sqrt{(0.07^2+0.07^2)}=0.10$
н255У	983409.28	3572168.90	Картометрический метод	0.10	$Mt=\sqrt{(0.07^2+0.07^2)}=0.10$
н256У	983407.93	3572170.19	Картометрический метод	0.10	$Mt=\sqrt{(0.07^2+0.07^2)}=0.10$
н257У	983406.40	3572171.30	Картометрический метод	0.10	$Mt=\sqrt{(0.07^2+0.07^2)}=0.10$
н258У	983404.66	3572172.48	Картометрический метод	0.10	$Mt=\sqrt{(0.07^2+0.07^2)}=0.10$
н259У	983403.01	3572173.22	Картометрический метод	0.10	$Mt=\sqrt{(0.07^2+0.07^2)}=0.10$
н260У	983401.33	3572173.75	Картометрический метод	0.10	$Mt=\sqrt{(0.07^2+0.07^2)}=0.10$
н261У	983398.84	3572174.15	Картометрический метод	0.10	$Mt=\sqrt{(0.07^2+0.07^2)}=0.10$
н262У	983393.53	3572174.84	Картометрический метод	0.10	$Mt=\sqrt{(0.07^2+0.07^2)}=0.10$
н263У	983390.05	3572176.56	Картометрический метод	0.10	$Mt=\sqrt{(0.07^2+0.07^2)}=0.10$
н264У	983387.32	3572178.80	Картометрический метод	0.10	$Mt=\sqrt{(0.07^2+0.07^2)}=0.10$

н265У	983385.49	3572181.08	Картометрический метод	0.10	Mt=√(0.07²+0.07²)=0.10
н266У	983379.23	3572196.37	Картометрический метод	0.10	Mt=√(0.07²+0.07²)=0.10
н267У	983304.46	3572158.97	Картометрический метод	0.10	Mt=√(0.07²+0.07²)=0.10
н247У	983302.41	3572157.92	Картометрический метод	0.10	Mt=√(0.07²+0.07²)=0.10
н246У	983310.26	3572138.02	Картометрический метод	0.10	Mt=√(0.07²+0.07²)=0.10
н245У	983310.86	3572136.86	Картометрический метод	0.10	Mt=√(0.07²+0.07²)=0.10
н244У	983311.86	3572135.57	Картометрический метод	0.10	Mt=√(0.07²+0.07²)=0.10
н243У	983313.26	3572134.28	Картометрический метод	0.10	Mt=√(0.07²+0.07²)=0.10
н242У	983315.63	3572132.87	Картометрический метод	0.10	Mt=√(0.07²+0.07²)=0.10
н241У	983317.46	3572132.28	Картометрический метод	0.10	Mt=√(0.07²+0.07²)=0.10
н240У	983318.66	3572132.28	Картометрический метод	0.10	Mt=√(0.07²+0.07²)=0.10
н239У	983326.37	3572133.75	Картометрический метод	0.10	Mt=√(0.07²+0.07²)=0.10
н238У	983339.89	3572136.58	Картометрический метод	0.10	Mt=√(0.07²+0.07²)=0.10
н237У	983343.05	3572121.27	Картометрический метод	0.10	Mt=√(0.07²+0.07²)=0.10
н236У	983343.71	3572119.31	Картометрический метод	0.10	Mt=√(0.07²+0.07²)=0.10
н251У	983352.02	3572121.26	Картометрический метод	0.10	Mt=√(0.07²+0.07²)=0.10
н250У	983353.68	3572122.73	Картометрический метод	0.10	Mt=√(0.07²+0.07²)=0.10
н249У	983352.61	3572128.17	Картометри	0.10	Mt=√(0.07²+0.07²)=0.10

			ческий метод		
104	983379.31	3572133.66	Картометрический метод	0.10	Mt=√(0.07²+0.07²)=0.10
106	983382.28	3572144.30	Картометрический метод	0.10	Mt=√(0.07²+0.07²)=0.10
н252У	983414.56	3572151.45	Картометрический метод	0.10	Mt=√(0.07²+0.07²)=0.10

2. Сведения о частях границ образуемых земельных участков

Обозначение земельного участка :ЗУ18

Обозначение части границ		Горизонтальное проложение (S), м	Описание прохождения части границ	Отметка о наличии земельного спора о местоположении границ земельного участка
от т.	до т.			
1	2	3	4	5
–	–	–	–	–

3. Общие сведения об образуемых земельных участках

Обозначение земельного участка :ЗУ18

№ п/п	Наименование характеристик земельного участка	Значение характеристики
1	2	3
1	Адрес земельного участка	Ханты-Мансийский Автономный округ - Югра АО, Сургут г, Майская ул
2	Категория земель	Земли населенных пунктов
3	Вид разрешенного использования	в соответствии с классификатором, утвержденным приказом Минэкономразвития России от 01.09.2014 № 540 Среднеэтажная жилая застройка
4	Площадь земельного участка ± величина погрешности определения площади (Р ± ΔР), м^2	4420 кв.м ± 13.77 кв.м
5	Формула, примененная для расчета предельной допустимой погрешности определения площади земельного участка (ΔР), м^2	ΔР = 2 * 0.10 * √4420 * √((1 + 1.46²)/(2 * 1.46)) = 13.77
6	Предельный минимальный и максимальный размеры земельного участка ($Р_{мин}$ и $Р_{макс}$), м^2	–
7	Кадастровый или иной номер (обозначение) здания, сооружения, объекта незавершенного строительства, расположенного на земельном участке	86:10:0101000:1641,86:10:0101016:180 (многоквартирный дом)
8	Кадастровые номера исходных земельных участков	86:10:0101020:1787, 86:10:0101020:61, 86:10:0101020:1788, 86:10:0101020:33, земли находящиеся в государственной и муниципальной собственности
	Иное	
9	Иные сведения	–

4. Сведения о земельных участках, посредством которых обеспечивается доступ (проход или проезд от земельных участков общего пользования) к образуемым земельным

участкам		
№ п/п	**Кадастровый номер или обозначение земельного участка, для которого обеспечивается доступ**	**Кадастровый номер или обозначение земельного участка, посредством которого обеспечивается доступ**
1	**2**	**3**
1	:ЗУ18	земли общего пользования

Сведения об образуемых земельных участках

1. Сведения о характерных точках границ образуемых земельных участков

Обозначение земельного участка :ЗУ19
Зона № МСК-86

Обозначение характерных точек границ	Координаты, м		Метод определения координат	Средняя квадратическая погрешность определения координат характерной точки (M_t), м	Формулы, примененные для расчета средней квадратической погрешности определения координат характерной точки (M_t), м
	X	Y			
1	2	3	6	7	8
80	983338.67	3572106.29	Картометрический метод	0.10	$Mt=\sqrt{(0.07^2+0.07^2)}=0.10$
н235У	983344.18	3572117.14	Картометрический метод	0.10	$Mt=\sqrt{(0.07^2+0.07^2)}=0.10$
н236У	983343.71	3572119.31	Картометрический метод	0.10	$Mt=\sqrt{(0.07^2+0.07^2)}=0.10$
н237У	983343.05	3572121.27	Картометрический метод	0.10	$Mt=\sqrt{(0.07^2+0.07^2)}=0.10$
н238У	983339.89	3572136.58	Картометрический метод	0.10	$Mt=\sqrt{(0.07^2+0.07^2)}=0.10$
н239У	983326.37	3572133.75	Картометрический метод	0.10	$Mt=\sqrt{(0.07^2+0.07^2)}=0.10$
н240У	983318.66	3572132.28	Картометрический метод	0.10	$Mt=\sqrt{(0.07^2+0.07^2)}=0.10$
н241У	983317.46	3572132.28	Картометрический метод	0.10	$Mt=\sqrt{(0.07^2+0.07^2)}=0.10$
н242У	983315.63	3572132.87	Картометрический метод	0.10	$Mt=\sqrt{(0.07^2+0.07^2)}=0.10$
н243У	983313.26	3572134.28	Картометрический метод	0.10	$Mt=\sqrt{(0.07^2+0.07^2)}=0.10$
н244У	983311.86	3572135.57	Картометрический метод	0.10	$Mt=\sqrt{(0.07^2+0.07^2)}=0.10$
н245У	983310.86	3572136.86	Картометрический метод	0.10	$Mt=\sqrt{(0.07^2+0.07^2)}=0.10$
н246У	983310.26	3572138.02	Картометрический метод	0.10	$Mt=\sqrt{(0.07^2+0.07^2)}=0.10$

н247У	983302.41	3572157.92	Картометрический метод	0.10	Mt=√(0.07²+0.07²)=0.10
н248У	983285.31	3572149.24	Картометрический метод	0.10	Mt=√(0.07²+0.07²)=0.10
н220У	983215.89	3572113.44	Картометрический метод	0.10	Mt=√(0.07²+0.07²)=0.10
н230У	983217.20	3572112.58	Картометрический метод	0.10	Mt=√(0.07²+0.07²)=0.10
81	983217.35	3572112.63	Картометрический метод	0.10	Mt=√(0.07²+0.07²)=0.10
н231У	983217.41	3572112.44	Картометрический метод	0.10	Mt=√(0.07²+0.07²)=0.10
н232У	983235.15	3572100.74	Картометрический метод	0.10	Mt=√(0.07²+0.07²)=0.10
н233У	983236.29	3572100.27	Картометрический метод	0.10	Mt=√(0.07²+0.07²)=0.10
н234У	983237.49	3572099.78	Картометрический метод	0.10	Mt=√(0.07²+0.07²)=0.10
77	983261.31	3572085.50	Картометрический метод	0.10	Mt=√(0.07²+0.07²)=0.10
82	983272.58	3572088.54	Картометрический метод	0.10	Mt=√(0.07²+0.07²)=0.10
83	983300.37	3572096.05	Картометрический метод	0.10	Mt=√(0.07²+0.07²)=0.10
84	983317.84	3572105.28	Картометрический метод	0.10	Mt=√(0.07²+0.07²)=0.10
85	983333.91	3572109.46	Картометрический метод	0.10	Mt=√(0.07²+0.07²)=0.10
80	983338.67	3572106.29	Картометрический метод	0.10	Mt=√(0.07²+0.07²)=0.10

2. Сведения о частях границ образуемых земельных участков

Обозначение земельного участка :ЗУ19

Обозначение части границ		**Горизонтальное проложение (S), м**	**Описание прохождения части границ**	**Отметка о наличии земельного спора о местоположении границ земельного участка**
от т.	**до т.**			
1	**2**	**3**	**4**	**5**
–	–	–	–	–

3. Общие сведения об образуемых земельных участках		
Обозначение земельного участка :ЗУ19		
№ п/п	**Наименование характеристик земельного участка**	**Значение характеристики**
1	**2**	**3**
1	Адрес земельного участка	Ханты-Мансийский Автономный округ - Югра АО, Сургут г, Майская ул
2	Категория земель	Земли населенных пунктов
3	Вид разрешенного использования	в соответствии с классификатором, утвержденным приказом Минэкономразвития России от 01.09.2014 № 540 Среднеэтажная жилая застройка
4	Площадь земельного участка ± величина погрешности определения площади (Р ± ΔР), $м^2$	4764 кв.м ± 14.92 кв.м
5	Формула, примененная для расчета предельной допустимой погрешности определения площади земельного участка (ΔР), $м^2$	$\Delta P = 2 * 0.10 * \sqrt{4764} * \sqrt{((1 + 1.77^2)/(2 * 1.77))} = 14.92$
6	Предельный минимальный и максимальный размеры земельного участка ($P_{мин}$ и $P_{макс}$), $м^2$	–
7	Кадастровый или иной номер (обозначение) здания, сооружения, объекта незавершенного строительства, расположенного на земельном участке	86:10:0101000:1641,86:10:0101016:217 (многоквартирный дом)
8	Кадастровые номера исходных земельных участков	86:10:0101020:1788, 86:10:0101020:61,земли находящиеся в государственной и муниципальной собственности
	Иное	
9	Иные сведения	–

4. Сведения о земельных участках, посредством которых обеспечивается доступ (проход или проезд от земельных участков общего пользования) к образуемым земельным участкам		
№ п/п	**Кадастровый номер или обозначение земельного участка, для которого обеспечивается доступ**	**Кадастровый номер или обозначение земельного участка, посредством которого обеспечивается доступ**
1	**2**	**3**
1	:ЗУ19	земли общего пользования

Сведения об образуемых земельных участках

1. Сведения о характерных точках границ образуемых земельных участков

Обозначение земельного участка :ЗУ20
Зона № МСК-86

Обозначение характерных точек границ	Координаты, м		Метод определения координат	Средняя квадратическая погрешность определения координат характерной точки (M_t), м	Формулы, примененные для расчета средней квадратической погрешности определения координат характерной точки (M_t), м
	X	Y			
1	2	3	6	7	8
н217У	983228.64	3572035.31	Картометрический метод	0.10	$Mt=\sqrt{(0.07^2+0.07^2)}=0.10$
н218У	983217.92	3572088.10	Картометрический метод	0.10	$Mt=\sqrt{(0.07^2+0.07^2)}=0.10$
н219У	983215.17	3572109.39	Картометрический метод	0.10	$Mt=\sqrt{(0.07^2+0.07^2)}=0.10$
н220У	983215.89	3572113.44	Картометрический метод	0.10	$Mt=\sqrt{(0.07^2+0.07^2)}=0.10$
н230У	983217.20	3572112.58	Картометрический метод	0.10	$Mt=\sqrt{(0.07^2+0.07^2)}=0.10$
74	983215.71	3572112.08	Картометрический метод	0.10	$Mt=\sqrt{(0.07^2+0.07^2)}=0.10$
75	983216.43	3572109.89	Картометрический метод	0.10	$Mt=\sqrt{(0.07^2+0.07^2)}=0.10$
76	983218.07	3572110.44	Картометрический метод	0.10	$Mt=\sqrt{(0.07^2+0.07^2)}=0.10$
н231У	983217.41	3572112.44	Картометрический метод	0.10	$Mt=\sqrt{(0.07^2+0.07^2)}=0.10$
н232У	983235.15	3572100.74	Картометрический метод	0.10	$Mt=\sqrt{(0.07^2+0.07^2)}=0.10$
н233У	983236.29	3572100.27	Картометрический метод	0.10	$Mt=\sqrt{(0.07^2+0.07^2)}=0.10$
н234У	983237.49	3572099.78	Картометрический метод	0.10	$Mt=\sqrt{(0.07^2+0.07^2)}=0.10$
77	983261.31	3572085.50	Картометрический метод	0.10	$Mt=\sqrt{(0.07^2+0.07^2)}=0.10$

78	983263.26	3572076.70	Картометрический метод	0.10	Mt=√(0.07²+0.07²)=0.10
79	983273.19	3572032.17	Картометрический метод	0.10	Mt=√(0.07²+0.07²)=0.10
н229У	983273.84	3572029.14	Картометрический метод	0.10	Mt=√(0.07²+0.07²)=0.10
н216У	983232.05	3572019.90	Картометрический метод	0.10	Mt=√(0.07²+0.07²)=0.10
н217У	983228.64	3572035.31	Картометрический метод	0.10	Mt=√(0.07²+0.07²)=0.10

2. Сведения о частях границ образуемых земельных участков

Обозначение земельного участка :ЗУ20

Обозначение части границ		Горизонтальное проложение (S), м	Описание прохождения части границ	Отметка о наличии земельного спора о местоположении границ земельного участка
от т.	до т.			
1	2	3	4	5
–	–	–	–	–

3. Общие сведения об образуемых земельных участках

Обозначение земельного участка :ЗУ20

№ п/п	Наименование характеристик земельного участка	Значение характеристики
1	2	3
1	Адрес земельного участка	Ханты-Мансийский Автономный округ - Югра АО, Сургут г, Майская ул
2	Категория земель	Земли населенных пунктов
3	Вид разрешенного использования	в соответствии с классификатором, утвержденным приказом Минэкономразвития России от 01.09.2014 № 540 Среднеэтажная жилая застройка
4	Площадь земельного участка ± величина погрешности определения площади (Р ± ΔР), $м^2$	3247 кв.м ± 12.00 кв.м
5	Формула, примененная для расчета предельной допустимой погрешности определения площади земельного участка (ΔР), $м^2$	ΔР = 2 * 0.10 * √3247 * √((1 + 1.59²)/(2 * 1.59)) = 12.00
6	Предельный минимальный и максимальный размеры земельного участка ($Р_{мин}$ и $Р_{макс}$), $м^2$	–
7	Кадастровый или иной номер (обозначение) здания, сооружения, объекта незавершенного строительства, расположенного на земельном участке	86:10:0101016:187 (многоквартирный дом)
8	Кадастровые номера исходных земельных участков	86:10:0101020:43, 86:10:0101020:1788, 86:10:0101020:65, земли находящиеся в государственной и муниципальной собственности
	Иное	

9	Иные сведения	–
4. Сведения о земельных участках, посредством которых обеспечивается доступ (проход или проезд от земельных участков общего пользования) к образуемым земельным участкам		
№ п/п	**Кадастровый номер или обозначение земельного участка, для которого обеспечивается доступ**	**Кадастровый номер или обозначение земельного участка, посредством которого обеспечивается доступ**
1	**2**	**3**
1	:ЗУ20	:ЗУ1

Сведения об образуемых земельных участках

1. Сведения о характерных точках границ образуемых земельных участков

Обозначение земельного участка :ЗУ21
Зона № МСК-86

Обозначение характерных точек границ	Координаты, м		Метод определения координат	Средняя квадратическая погрешность определения координат характерной точки (M_t), м	Формулы, примененные для расчета средней квадратической погрешности определения координат характерной точки (M_t), м
	X	Y			
1	2	3	6	7	8
67	983279.63	3572002.21	Картометрический метод	0.10	$Mt=\sqrt{(0.07^2+0.07^2)}=0.10$
68	983281.00	3571995.69	Картометрический метод	0.10	$Mt=\sqrt{(0.07^2+0.07^2)}=0.10$
69	983283.61	3571984.15	Картометрический метод	0.10	$Mt=\sqrt{(0.07^2+0.07^2)}=0.10$
70	983286.12	3571970.89	Картометрический метод	0.10	$Mt=\sqrt{(0.07^2+0.07^2)}=0.10$
71	983286.72	3571968.68	Картометрический метод	0.10	$Mt=\sqrt{(0.07^2+0.07^2)}=0.10$
72	983290.62	3571950.83	Картометрический метод	0.10	$Mt=\sqrt{(0.07^2+0.07^2)}=0.10$
73	983292.55	3571942.50	Картометрический метод	0.10	$Mt=\sqrt{(0.07^2+0.07^2)}=0.10$
н221У	983294.36	3571933.96	Картометрический метод	0.10	$Mt=\sqrt{(0.07^2+0.07^2)}=0.10$
н222У	983266.99	3571928.53	Картометрический метод	0.10	$Mt=\sqrt{(0.07^2+0.07^2)}=0.10$
н223У	983265.47	3571929.27	Картометрический метод	0.10	$Mt=\sqrt{(0.07^2+0.07^2)}=0.10$
н224У	983259.61	3571928.19	Картометрический метод	0.10	$Mt=\sqrt{(0.07^2+0.07^2)}=0.10$
н225У	983259.23	3571928.14	Картометрический метод	0.10	$Mt=\sqrt{(0.07^2+0.07^2)}=0.10$
н226У	983258.38	3571929.13	Картометрический метод	0.10	$Mt=\sqrt{(0.07^2+0.07^2)}=0.10$

н227У	983257.63	3571928.98	Картометрический метод	0.10	Mt=√(0.07²+0.07²)=0.10
н228У	983246.87	3571926.68	Картометрический метод	0.10	Mt=√(0.07²+0.07²)=0.10
н131У	983234.95	3571924.13	Картометрический метод	0.10	Mt=√(0.07²+0.07²)=0.10
н130У	983233.47	3571931.09	Картометрический метод	0.10	Mt=√(0.07²+0.07²)=0.10
н129У	983229.17	3571951.94	Картометрический метод	0.10	Mt=√(0.07²+0.07²)=0.10
н213У	983243.56	3571954.76	Картометрический метод	0.10	Mt=√(0.07²+0.07²)=0.10
н214У	983237.85	3571983.12	Картометрический метод	0.10	Mt=√(0.07²+0.07²)=0.10
н215У	983239.77	3571983.59	Картометрический метод	0.10	Mt=√(0.07²+0.07²)=0.10
н216У	983232.05	3572019.90	Картометрический метод	0.10	Mt=√(0.07²+0.07²)=0.10
н229У	983273.84	3572029.14	Картометрический метод	0.10	Mt=√(0.07²+0.07²)=0.10
67	983279.63	3572002.21	Картометрический метод	0.10	Mt=√(0.07²+0.07²)=0.10

2. Сведения о частях границ образуемых земельных участков

Обозначение земельного участка :ЗУ21

Обозначение части границ		Горизонтальное проложение (S), м	Описание прохождения части границ	Отметка о наличии земельного спора о местоположении границ земельного участка
от т.	до т.			
1	2	3	4	5
–	–	–	–	–

3. Общие сведения об образуемых земельных участках

Обозначение земельного участка :ЗУ21

№ п/п	Наименование характеристик земельного участка	Значение характеристики
1	2	3
1	Адрес земельного участка	Ханты-Мансийский Автономный округ - Югра АО, Сургут г, Декабристов ул
2	Категория земель	Земли населенных пунктов
3	Вид разрешенного использования	в соответствии с классификатором, утвержденным приказом Минэкономразвития России от 01.09.2014 № 540 Среднеэтажная жилая застройка

4	Площадь земельного участка ± величина погрешности определения площади (Р ± ΔР), $м^2$	4675 кв.м ± 14.44 кв.м
5	Формула, примененная для расчета предельной допустимой погрешности определения площади земельного участка (ΔР), $м^2$	$\Delta P = 2 * 0.10 * \sqrt{4675} * \sqrt{((1 + 1.61^2)/(2 * 1.61))} = 14.44$
6	Предельный минимальный и максимальный размеры земельного участка ($Р_{мин}$ и $Р_{макс}$), $м^2$	–
7	Кадастровый или иной номер (обозначение) здания, сооружения, объекта незавершенного строительства, расположенного на земельном участке	86:10:0101000:1641,86:10:0101020:85 (многоквартирный дом)
8	Кадастровые номера исходных земельных участков	86:10:0101020:65, 86:10:0101020:64, земли находящиеся в государственной и муниципальной собственности
	Иное	
9	Иные сведения	–

4. Сведения о земельных участках, посредством которых обеспечивается доступ (проход или проезд от земельных участков общего пользования) к образуемым земельным участкам

№ п/п	Кадастровый номер или обозначение земельного участка, для которого обеспечивается доступ	Кадастровый номер или обозначение земельного участка, посредством которого обеспечивается доступ
1	**2**	**3**
1	:ЗУ21	:ЗУ1

Сведения об образуемых земельных участках

1. Сведения о характерных точках границ образуемых земельных участков

Обозначение земельного участка :ЗУ22
Зона № МСК-86

Обозначение характерных точек границ	Координаты, м		Метод определения координат	Средняя квадратическая погрешность определения координат характерной точки (M_t), м	Формулы, примененные для расчета средней квадратической погрешности определения координат характерной точки (M_t), м
	X	Y			
1	2	3	6	7	8
н74У	983309.10	3571848.89	Картометрический метод	0.10	$Mt=\sqrt{(0.07^2+0.07^2)}=0.10$
н84У	983304.16	3571873.54	Картометрический метод	0.10	$Mt=\sqrt{(0.07^2+0.07^2)}=0.10$
н83У	983301.17	3571872.88	Картометрический метод	0.10	$Mt=\sqrt{(0.07^2+0.07^2)}=0.10$
н82У	983300.19	3571877.41	Картометрический метод	0.10	$Mt=\sqrt{(0.07^2+0.07^2)}=0.10$
н81У	983295.49	3571898.94	Картометрический метод	0.10	$Mt=\sqrt{(0.07^2+0.07^2)}=0.10$
35	983300.07	3571907.11	Картометрический метод	0.10	$Mt=\sqrt{(0.07^2+0.07^2)}=0.10$
н221У	983294.36	3571933.96	Картометрический метод	0.10	$Mt=\sqrt{(0.07^2+0.07^2)}=0.10$
н222У	983266.99	3571928.53	Картометрический метод	0.10	$Mt=\sqrt{(0.07^2+0.07^2)}=0.10$
н223У	983265.47	3571929.27	Картометрический метод	0.10	$Mt=\sqrt{(0.07^2+0.07^2)}=0.10$
н224У	983259.61	3571928.19	Картометрический метод	0.10	$Mt=\sqrt{(0.07^2+0.07^2)}=0.10$
н225У	983259.23	3571928.14	Картометрический метод	0.10	$Mt=\sqrt{(0.07^2+0.07^2)}=0.10$
н226У	983258.38	3571929.13	Картометрический метод	0.10	$Mt=\sqrt{(0.07^2+0.07^2)}=0.10$
н227У	983257.63	3571928.98	Картометрический метод	0.10	$Mt=\sqrt{(0.07^2+0.07^2)}=0.10$

н228У	983246.87	3571926.68	Картометрический метод	0.10	Mt=√(0.07²+0.07²)=0.10
н131У	983234.95	3571924.13	Картометрический метод	0.10	Mt=√(0.07²+0.07²)=0.10
н132У	983242.92	3571886.60	Картометрический метод	0.10	Mt=√(0.07²+0.07²)=0.10
54	983243.20	3571885.22	Картометрический метод	0.10	Mt=√(0.07²+0.07²)=0.10
66	983254.72	3571887.65	Картометрический метод	0.10	Mt=√(0.07²+0.07²)=0.10
24	983266.48	3571833.25	Картометрический метод	0.10	Mt=√(0.07²+0.07²)=0.10
н80У	983267.25	3571829.77	Картометрический метод	0.10	Mt=√(0.07²+0.07²)=0.10
н79У	983269.45	3571830.19	Картометрический метод	0.10	Mt=√(0.07²+0.07²)=0.10
н78У	983286.85	3571833.79	Картометрический метод	0.10	Mt=√(0.07²+0.07²)=0.10
н77У	983300.76	3571837.32	Картометрический метод	0.10	Mt=√(0.07²+0.07²)=0.10
н76У	983299.45	3571842.98	Картометрический метод	0.10	Mt=√(0.07²+0.07²)=0.10
н75У	983307.55	3571848.54	Картометрический метод	0.10	Mt=√(0.07²+0.07²)=0.10
н74У	983309.10	3571848.89	Картометрический метод	0.10	Mt=√(0.07²+0.07²)=0.10

2. Сведения о частях границ образуемых земельных участков

Обозначение земельного участка :ЗУ22

Обозначение части границ		Горизонтальное проложение (S), м	Описание прохождения части границ	Отметка о наличии земельного спора о местоположении границ земельного участка
от т.	до т.			
1	2	3	4	5
–	–	–	–	–

3. Общие сведения об образуемых земельных участках

Обозначение земельного участка :ЗУ22

№ п/п	Наименование характеристик земельного участка	Значение характеристики
1	2	3
1	Адрес земельного участка	Ханты-Мансийский Автономный округ - Югра

		АО, Сургут г, Декабристов ул
2	Категория земель	Земли населенных пунктов
3	Вид разрешенного использования	в соответствии с классификатором, утвержденным приказом Минэкономразвития России от 01.09.2014 № 540 Среднеэтажная жилая застройка
4	Площадь земельного участка ± величина погрешности определения площади (Р ± ΔР), $м^2$	4788 кв.м ± 14.25 кв.м
5	Формула, примененная для расчета предельной допустимой погрешности определения площади земельного участка (ΔР), $м^2$	$\Delta P = 2 * 0.10 * \sqrt{4788} * \sqrt{((1 + 1.41^2)/(2 * 1.41))} = 14.25$
6	Предельный минимальный и максимальный размеры земельного участка ($Р_{мин}$ и $Р_{макс}$), $м^2$	–
7	Кадастровый или иной номер (обозначение) здания, сооружения, объекта незавершенного строительства, расположенного на земельном участке	86:10:0101000:1641,86:10:0101020:251 (многоквартирный дом)
8	Кадастровые номера исходных земельных участков	86:10:0101020:64, 86:10:0101020:2, 86:10:0101020:65, земли находящиеся в государственной и муниципальной собственности
	Иное	
9	Иные сведения	–

4. Сведения о земельных участках, посредством которых обеспечивается доступ (проход или проезд от земельных участков общего пользования) к образуемым земельным участкам

№ п/п	Кадастровый номер или обозначение земельного участка, для которого обеспечивается доступ	Кадастровый номер или обозначение земельного участка, посредством которого обеспечивается доступ
1	2	3
1	:ЗУ22	:ЗУ12
2	:ЗУ22	:ЗУ34
3	:ЗУ22	:ЗУ21
4	:ЗУ22	86:10:0101020:63
5	:ЗУ22	:ЗУ27
6	:ЗУ22	86:10:0101020:37

Сведения об образуемых земельных участках

1. Сведения о характерных точках границ образуемых земельных участков

Обозначение земельного участка :ЗУ23
Зона № МСК-86

Обозначение характерных точек границ	Координаты, м		Метод определения координат	Средняя квадратическая погрешность определения координат характерной точки (M_t), м	Формулы, примененные для расчета средней квадратической погрешности определения координат характерной точки (M_t), м
	X	Y			
1	2	3	6	7	8
н178У	983221.66	3571991.61	Картометрический метод	0.10	$Mt=\sqrt{(0.07^2+0.07^2)}=0.10$
н179У	983209.04	3571988.82	Картометрический метод	0.10	$Mt=\sqrt{(0.07^2+0.07^2)}=0.10$
н180У	983206.09	3571988.25	Картометрический метод	0.10	$Mt=\sqrt{(0.07^2+0.07^2)}=0.10$
н181У	983203.27	3571987.42	Картометрический метод	0.10	$Mt=\sqrt{(0.07^2+0.07^2)}=0.10$
н182У	983202.96	3571988.99	Картометрический метод	0.10	$Mt=\sqrt{(0.07^2+0.07^2)}=0.10$
н183У	983200.65	3572000.74	Картометрический метод	0.10	$Mt=\sqrt{(0.07^2+0.07^2)}=0.10$
н184У	983199.01	3572009.08	Картометрический метод	0.10	$Mt=\sqrt{(0.07^2+0.07^2)}=0.10$
н185У	983192.30	3572008.13	Картометрический метод	0.10	$Mt=\sqrt{(0.07^2+0.07^2)}=0.10$
н186У	983180.46	3572015.31	Картометрический метод	0.10	$Mt=\sqrt{(0.07^2+0.07^2)}=0.10$
н187У	983175.66	3572031.79	Картометрический метод	0.10	$Mt=\sqrt{(0.07^2+0.07^2)}=0.10$
н188У	983179.77	3572033.93	Картометрический метод	0.10	$Mt=\sqrt{(0.07^2+0.07^2)}=0.10$
н189У	983198.53	3572037.00	Картометрический метод	0.10	$Mt=\sqrt{(0.07^2+0.07^2)}=0.10$
н190У	983199.19	3572033.61	Картометрический метод	0.10	$Mt=\sqrt{(0.07^2+0.07^2)}=0.10$

н191У	983217.85	3572037.53	Картометрический метод	0.10	Mt=√(0.07²+0.07²)=0.10
н192У	983219.01	3572031.91	Картометрический метод	0.10	Mt=√(0.07²+0.07²)=0.10
н193У	983227.11	3571993.55	Картометрический метод	0.10	Mt=√(0.07²+0.07²)=0.10
н194У	983227.26	3571992.82	Картометрический метод	0.10	Mt=√(0.07²+0.07²)=0.10
н178У	983221.66	3571991.61	Картометрический метод	0.10	Mt=√(0.07²+0.07²)=0.10

2. Сведения о частях границ образуемых земельных участков

Обозначение земельного участка :ЗУ23

Обозначение части границ		Горизонтальное проложение (S), м	Описание прохождения части границ	Отметка о наличии земельного спора о местоположении границ земельного участка
от т.	до т.			
1	2	3	4	5
–	–	–	–	–

3. Общие сведения об образуемых земельных участках

Обозначение земельного участка :ЗУ23

№ п/п	Наименование характеристик земельного участка	Значение характеристики
1	2	3
1	Адрес земельного участка	Ханты-Мансийский Автономный округ - Югра АО, Сургут г, Майская ул
2	Категория земель	Земли населенных пунктов
3	Вид разрешенного использования	в соответствии с классификатором, утвержденным приказом Минэкономразвития России от 01.09.2014 № 540 Деловое управление
4	Площадь земельного участка ± величина погрешности определения площади (Р ± ΔР), $м^2$	1563 кв.м ± 7.91 кв.м
5	Формула, примененная для расчета предельной допустимой погрешности определения площади земельного участка (ΔР), $м^2$	ΔР = 2 * 0.10 * √1563 * √((1 + 1.03²)/(2 * 1.03)) = 7.91
6	Предельный минимальный и максимальный размеры земельного участка ($Р_{мин}$ и $Р_{макс}$), $м^2$	–
7	Кадастровый или иной номер (обозначение) здания, сооружения, объекта незавершенного строительства, расположенного на земельном участке	86:10:0101000:1641,86:10:0000000:20112,86:10:0101016:198
8	Кадастровые номера исходных земельных участков	86:10:0101020:40, 86:10:0101020:66, земли находящиеся в государственной и муниципальной собственности
	Иное	

9	Иные сведения	–
4. Сведения о земельных участках, посредством которых обеспечивается доступ (проход или проезд от земельных участков общего пользования) к образуемым земельным участкам		
№ п/п	**Кадастровый номер или обозначение земельного участка, для которого обеспечивается доступ**	**Кадастровый номер или обозначение земельного участка, посредством которого обеспечивается доступ**
1	**2**	**3**
1	:ЗУ23	:ЗУ1

Сведения об образуемых земельных участках					
1. Сведения о характерных точках границ образуемых земельных участков					
Обозначение земельного участка :ЗУ24 Зона № МСК-86					
Обозначение характерных точек границ	**Координаты, м**		**Метод определения координат**	**Средняя квадратическая погрешность определения координат характерной точки (M_t), м**	**Формулы, примененные для расчета средней квадратической погрешности определения координат характерной точки (M_t), м**
	X	**Y**			
1	**2**	**3**	**6**	**7**	**8**
н195У	983169.89	3572028.79	Картометрический метод	0.10	$Mt=\sqrt{(0.07^2+0.07^2)}=0.10$
н196У	983173.35	3572012.46	Картометрический метод	0.10	$Mt=\sqrt{(0.07^2+0.07^2)}=0.10$
н197У	983168.81	3572004.76	Картометрический метод	0.10	$Mt=\sqrt{(0.07^2+0.07^2)}=0.10$
н198У	983196.08	3571987.69	Картометрический метод	0.10	$Mt=\sqrt{(0.07^2+0.07^2)}=0.10$
н176У	983196.93	3571985.55	Картометрический метод	0.10	$Mt=\sqrt{(0.07^2+0.07^2)}=0.10$
н175У	983198.72	3571986.08	Картометрический метод	0.10	$Mt=\sqrt{(0.07^2+0.07^2)}=0.10$
н181У	983203.27	3571987.42	Картометрический метод	0.10	$Mt=\sqrt{(0.07^2+0.07^2)}=0.10$
н182У	983202.96	3571988.99	Картометрический метод	0.10	$Mt=\sqrt{(0.07^2+0.07^2)}=0.10$
н183У	983200.65	3572000.74	Картометрический метод	0.10	$Mt=\sqrt{(0.07^2+0.07^2)}=0.10$
н184У	983199.01	3572009.08	Картометрический метод	0.10	$Mt=\sqrt{(0.07^2+0.07^2)}=0.10$
н185У	983192.30	3572008.13	Картометрический метод	0.10	$Mt=\sqrt{(0.07^2+0.07^2)}=0.10$
н186У	983180.46	3572015.31	Картометрический метод	0.10	$Mt=\sqrt{(0.07^2+0.07^2)}=0.10$
н187У	983175.66	3572031.79	Картометрический метод	0.10	$Mt=\sqrt{(0.07^2+0.07^2)}=0.10$
н195У	983169.89	3572028.79	Картометри	0.10	$Mt=\sqrt{(0.07^2+0.07^2)}=0.10$

			ческий метод		

2. Сведения о частях границ образуемых земельных участков

Обозначение земельного участка :ЗУ24

Обозначение части границ		Горизонтальное проложение (S), м	Описание прохождения части границ	Отметка о наличии земельного спора о местоположении границ земельного участка
от т.	до т.			
1	2	3	4	5
–	–	–	–	–

3. Общие сведения об образуемых земельных участках

Обозначение земельного участка :ЗУ24

№ п/п	Наименование характеристик земельного участка	Значение характеристики
1	2	3
1	Адрес земельного участка	Ханты-Мансийский Автономный округ - Югра АО, Сургут г
2	Категория земель	Земли населенных пунктов
3	Вид разрешенного использования	в соответствии с классификатором, утвержденным приказом Минэкономразвития России от 01.09.2014 № 540 Обслуживание автотранспорта
4	Площадь земельного участка ± величина погрешности определения площади (Р ± ΔР), $м^2$	645 кв.м ± 5.19 кв.м
5	Формула, примененная для расчета предельной допустимой погрешности определения площади земельного участка (ΔР), $м^2$	$\Delta P = 2 * 0.10 * \sqrt{645} * \sqrt{((1 + 1.34^2)/(2 * 1.34))} = 5.19$
6	Предельный минимальный и максимальный размеры земельного участка ($Р_{мин}$ и $Р_{макс}$), $м^2$	–
7	Кадастровый или иной номер (обозначение) здания, сооружения, объекта незавершенного строительства, расположенного на земельном участке	–
8	Кадастровые номера исходных земельных участков	86:10:0101020:20, части земельного участка 86:10:0101020:66, земли находящиеся в государственной и муниципальной собственности
	Иное	
9	Иные сведения	–

4. Сведения о земельных участках, посредством которых обеспечивается доступ (проход или проезд от земельных участков общего пользования) к образуемым земельным участкам

№ п/п	Кадастровый номер или обозначение земельного участка, для которого обеспечивается доступ	Кадастровый номер или обозначение земельного участка, посредством которого обеспечивается доступ
1	2	3
1	:ЗУ24	:ЗУ30
2	:ЗУ24	:ЗУ23
3	:ЗУ24	:ЗУ6
4	:ЗУ24	:ЗУ26

Сведения об образуемых земельных участках

1. Сведения о характерных точках границ образуемых земельных участков

Обозначение земельного участка :ЗУ25
Зона № МСК-86

Обозначение характерных точек границ	Координаты, м		Метод определения координат	Средняя квадратическая погрешность определения координат характерной точки (M_t), м	Формулы, примененные для расчета средней квадратической погрешности определения координат характерной точки (M_t), м
	X	Y			
1	2	3	6	7	8
н204У	983194.95	3572100.57	Картометрический метод	0.10	$Mt=\sqrt{(0.07^2+0.07^2)}=0.10$
н203У	983194.59	3572102.87	Картометрический метод	0.10	$Mt=\sqrt{(0.07^2+0.07^2)}=0.10$
н208У	983167.08	3572089.22	Картометрический метод	0.10	$Mt=\sqrt{(0.07^2+0.07^2)}=0.10$
н207У	983168.26	3572086.61	Картометрический метод	0.10	$Mt=\sqrt{(0.07^2+0.07^2)}=0.10$
н206У	983172.12	3572068.15	Картометрический метод	0.10	$Mt=\sqrt{(0.07^2+0.07^2)}=0.10$
н205У	983198.38	3572073.30	Картометрический метод	0.10	$Mt=\sqrt{(0.07^2+0.07^2)}=0.10$
н204У	983194.95	3572100.57	Картометрический метод	0.10	$Mt=\sqrt{(0.07^2+0.07^2)}=0.10$

2. Сведения о частях границ образуемых земельных участков

Обозначение земельного участка :ЗУ25

Обозначение части границ		Горизонтальное проложение (S), м	Описание прохождения части границ	Отметка о наличии земельного спора о местоположении границ земельного участка
от т.	до т.			
1	2	3	4	5
–	–	–	–	–

3. Общие сведения об образуемых земельных участках

Обозначение земельного участка :ЗУ25

№ п/п	Наименование характеристик земельного участка	Значение характеристики
1	2	3
1	Адрес земельного участка	Ханты-Мансийский Автономный округ - Югра АО, Сургут г, Майская ул
2	Категория земель	Земли населенных пунктов
3	Вид разрешенного использования	в соответствии с классификатором, утвержденным приказом Минэкономразвития России от 01.09.2014 № 540

		Магазины
4	Площадь земельного участка ± величина погрешности определения площади (Р ± ΔР), $м^2$	717 кв.м ± 5.37 кв.м
5	Формула, примененная для расчета предельной допустимой погрешности определения площади земельного участка (ΔР), $м^2$	$\Delta P = 2 * 0.10 * \sqrt{717} * \sqrt{((1 + 1.11^2)/(2 * 1.11))} = 5.37$
6	Предельный минимальный и максимальный размеры земельного участка ($Р_{мин}$ и $Р_{макс}$), $м^2$	–
7	Кадастровый или иной номер (обозначение) здания, сооружения, объекта незавершенного строительства, расположенного на земельном участке	86:10:0101000:1641,86:10:0101016:168
8	Кадастровые номера исходных земельных участков	86:10:0101020:23, 86:10:0101020:29, 86:10:0101020:66, земли находящиеся в государственной и муниципальной собственности
	Иное	
9	Иные сведения	–

4. Сведения о земельных участках, посредством которых обеспечивается доступ (проход или проезд от земельных участков общего пользования) к образуемым земельным участкам

№ п/п	Кадастровый номер или обозначение земельного участка, для которого обеспечивается доступ	Кадастровый номер или обозначение земельного участка, посредством которого обеспечивается доступ
1	**2**	**3**
1	:ЗУ25	земли общего пользования

Сведения об образуемых земельных участках

1. Сведения о характерных точках границ образуемых земельных участков

Обозначение земельного участка :ЗУ26
Зона № МСК-86

Обозначение характерных точек границ	Координаты, м		Метод определения координат	Средняя квадратическая погрешность определения координат характерной точки (M_t), м	Формулы, примененные для расчета средней квадратической погрешности определения координат характерной точки (M_t), м
	X	Y			
1	2	3	6	7	8
н165У	983159.98	3571981.54	Картометрический метод	0.10	$Mt=\sqrt{(0.07^2+0.07^2)}=0.10$
59	983160.70	3571982.73	Картометрический метод	0.10	$Mt=\sqrt{(0.07^2+0.07^2)}=0.10$
62	983163.22	3571986.90	Картометрический метод	0.10	$Mt=\sqrt{(0.07^2+0.07^2)}=0.10$
63	983160.96	3572007.82	Картометрический метод	0.10	$Mt=\sqrt{(0.07^2+0.07^2)}=0.10$
н195У	983169.89	3572028.79	Картометрический метод	0.10	$Mt=\sqrt{(0.07^2+0.07^2)}=0.10$
н196У	983173.35	3572012.46	Картометрический метод	0.10	$Mt=\sqrt{(0.07^2+0.07^2)}=0.10$
н197У	983168.81	3572004.76	Картометрический метод	0.10	$Mt=\sqrt{(0.07^2+0.07^2)}=0.10$
н198У	983196.08	3571987.69	Картометрический метод	0.10	$Mt=\sqrt{(0.07^2+0.07^2)}=0.10$
н176У	983196.93	3571985.55	Картометрический метод	0.10	$Mt=\sqrt{(0.07^2+0.07^2)}=0.10$
н126У	983203.42	3571969.43	Картометрический метод	0.10	$Mt=\sqrt{(0.07^2+0.07^2)}=0.10$
н125У	983203.46	3571968.39	Картометрический метод	0.10	$Mt=\sqrt{(0.07^2+0.07^2)}=0.10$
н160У	983197.85	3571966.28	Картометрический метод	0.10	$Mt=\sqrt{(0.07^2+0.07^2)}=0.10$
н161У	983194.41	3571964.28	Картометрический метод	0.10	$Mt=\sqrt{(0.07^2+0.07^2)}=0.10$

н162У	983191.95	3571961.42	Картометрический метод	0.10	Mt=√(0.07²+0.07²)=0.10
н163У	983184.94	3571965.70	Картометрический метод	0.10	Mt=√(0.07²+0.07²)=0.10
н164У	983171.57	3571974.02	Картометрический метод	0.10	Mt=√(0.07²+0.07²)=0.10
н165У	983159.98	3571981.54	Картометрический метод	0.10	Mt=√(0.07²+0.07²)=0.10

2. Сведения о частях границ образуемых земельных участков

Обозначение земельного участка :ЗУ26

Обозначение части границ		Горизонтальное проложение (S), м	Описание прохождения части границ	Отметка о наличии земельного спора о местоположении границ земельного участка
от т.	до т.			
1	2	3	4	5
–	–	–	–	–

3. Общие сведения об образуемых земельных участках

Обозначение земельного участка :ЗУ26

№ п/п	Наименование характеристик земельного участка	Значение характеристики
1	2	3
1	Адрес земельного участка	Ханты-Мансийский Автономный округ - Югра АО, Сургут г
2	Категория земель	Земли населенных пунктов
3	Вид разрешенного использования	в соответствии с классификатором, утвержденным приказом Минэкономразвития России от 01.09.2014 № 540 Обслуживание автотранспорта
4	Площадь земельного участка ± величина погрешности определения площади (Р ± ΔР), м^2	1199 кв.м ± 7.26 кв.м
5	Формула, примененная для расчета предельной допустимой погрешности определения площади земельного участка (ΔР), м^2	ΔР = 2 * 0.10 * √1199 * √((1 + 1.55²)/(2 * 1.55)) = 7.26
6	Предельный минимальный и максимальный размеры земельного участка ($Р_{мин}$ и $Р_{макс}$), м^2	–
7	Кадастровый или иной номер (обозначение) здания, сооружения, объекта незавершенного строительства, расположенного на земельном участке	–
8	Кадастровые номера исходных земельных участков	ЗУ 86:10:0101020:28, 86:10:0101020:18, 86:10:0101020:38, земли находящиеся в государственной и муниципальной собственности
	Иное	
9	Иные сведения	–

4. Сведения о земельных участках, посредством которых обеспечивается доступ (проход

или проезд от земельных участков общего пользования) к образуемым земельным участкам		
№ п/п	**Кадастровый номер или обозначение земельного участка, для которого обеспечивается доступ**	**Кадастровый номер или обозначение земельного участка, посредством которого обеспечивается доступ**
1	**2**	**3**
1	:ЗУ26	:ЗУ30
2	:ЗУ26	:ЗУ24
3	:ЗУ26	:ЗУ6
4	:ЗУ26	86:10:0101020:67
5	:ЗУ26	:ЗУ31

Сведения об образуемых земельных участках

1. Сведения о характерных точках границ образуемых земельных участков

Обозначение земельного участка :ЗУ27
Зона № МСК-86

Обозначение характерных точек границ	Координаты, м		Метод определения координат	Средняя квадратическая погрешность определения координат характерной точки (M_t), м	Формулы, примененные для расчета средней квадратической погрешности определения координат характерной точки (M_t), м
	X	Y			
1	2	3	6	7	8
54	983243.20	3571885.22	Картометрический метод	0.10	$Mt=\sqrt{(0.07^2+0.07^2)}=0.10$
н132У	983242.92	3571886.60	Картометрический метод	0.10	$Mt=\sqrt{(0.07^2+0.07^2)}=0.10$
н131У	983234.95	3571924.13	Картометрический метод	0.10	$Mt=\sqrt{(0.07^2+0.07^2)}=0.10$
н130У	983233.47	3571931.09	Картометрический метод	0.10	$Mt=\sqrt{(0.07^2+0.07^2)}=0.10$
н129У	983229.17	3571951.94	Картометрический метод	0.10	$Mt=\sqrt{(0.07^2+0.07^2)}=0.10$
н128У	983224.62	3571974.05	Картометрический метод	0.10	$Mt=\sqrt{(0.07^2+0.07^2)}=0.10$
н127У	983210.03	3571970.93	Картометрический метод	0.10	$Mt=\sqrt{(0.07^2+0.07^2)}=0.10$
н126У	983203.42	3571969.43	Картометрический метод	0.10	$Mt=\sqrt{(0.07^2+0.07^2)}=0.10$
н125У	983203.46	3571968.39	Картометрический метод	0.10	$Mt=\sqrt{(0.07^2+0.07^2)}=0.10$
н124У	983209.00	3571943.35	Картометрический метод	0.10	$Mt=\sqrt{(0.07^2+0.07^2)}=0.10$
н123У	983216.92	3571905.96	Картометрический метод	0.10	$Mt=\sqrt{(0.07^2+0.07^2)}=0.10$
н122У	983218.27	3571899.61	Картометрический метод	0.10	$Mt=\sqrt{(0.07^2+0.07^2)}=0.10$
н121У	983220.12	3571890.39	Картометрический метод	0.10	$Mt=\sqrt{(0.07^2+0.07^2)}=0.10$

н133У	983207.34	3571887.72	Картометрический метод	0.10	$Mt=\sqrt{(0.07^2+0.07^2)}=0.10$
н134У	983197.81	3571880.94	Картометрический метод	0.10	$Mt=\sqrt{(0.07^2+0.07^2)}=0.10$
н135У	983186.78	3571861.77	Картометрический метод	0.10	$Mt=\sqrt{(0.07^2+0.07^2)}=0.10$
н136У	983157.71	3571879.52	Картометрический метод	0.10	$Mt=\sqrt{(0.07^2+0.07^2)}=0.10$
н137У	983124.18	3571900.00	Картометрический метод	0.10	$Mt=\sqrt{(0.07^2+0.07^2)}=0.10$
н138У	983092.27	3571919.49	Картометрический метод	0.10	$Mt=\sqrt{(0.07^2+0.07^2)}=0.10$
н139У	983090.30	3571914.33	Картометрический метод	0.10	$Mt=\sqrt{(0.07^2+0.07^2)}=0.10$
н140У	983083.23	3571890.79	Картометрический метод	0.10	$Mt=\sqrt{(0.07^2+0.07^2)}=0.10$
н141У	983080.76	3571885.25	Картометрический метод	0.10	$Mt=\sqrt{(0.07^2+0.07^2)}=0.10$
н142У	983080.20	3571885.59	Картометрический метод	0.10	$Mt=\sqrt{(0.07^2+0.07^2)}=0.10$
н119У	983077.62	3571879.49	Картометрический метод	0.10	$Mt=\sqrt{(0.07^2+0.07^2)}=0.10$
н118У	983144.88	3571838.41	Картометрический метод	0.10	$Mt=\sqrt{(0.07^2+0.07^2)}=0.10$
н117У	983141.66	3571833.39	Картометрический метод	0.10	$Mt=\sqrt{(0.07^2+0.07^2)}=0.10$
н116У	983152.90	3571829.03	Картометрический метод	0.10	$Mt=\sqrt{(0.07^2+0.07^2)}=0.10$
н88У	983159.12	3571827.13	Картометрический метод	0.10	$Mt=\sqrt{(0.07^2+0.07^2)}=0.10$
н87У	983167.51	3571828.74	Картометрический метод	0.10	$Mt=\sqrt{(0.07^2+0.07^2)}=0.10$
36	983172.82	3571834.95	Картометрический метод	0.10	$Mt=\sqrt{(0.07^2+0.07^2)}=0.10$
56	983156.10	3571845.69	Картометри	0.10	$Mt=\sqrt{(0.07^2+0.07^2)}=0.10$

			ческий метод		
57	983155.78	3571846.29	Картометрический метод	0.10	Mt=√(0.07²+0.07²)=0.10
58	983163.59	3571859.43	Картометрический метод	0.10	Mt=√(0.07²+0.07²)=0.10
45	983181.12	3571848.54	Картометрический метод	0.10	Mt=√(0.07²+0.07²)=0.10
н93У	983192.71	3571850.72	Картометрический метод	0.10	Mt=√(0.07²+0.07²)=0.10
44	983198.97	3571861.96	Картометрический метод	0.10	Mt=√(0.07²+0.07²)=0.10
55	983207.96	3571878.11	Картометрический метод	0.10	Mt=√(0.07²+0.07²)=0.10
54	983243.20	3571885.22	Картометрический метод	0.10	Mt=√(0.07²+0.07²)=0.10
–	–	–	–	–	–
н143У	983141.54	3571854.56	Картометрический метод	0.10	Mt=√(0.07²+0.07²)=0.10
н144У	983151.91	3571847.81	Картометрический метод	0.10	Mt=√(0.07²+0.07²)=0.10
н145У	983156.44	3571854.77	Картометрический метод	0.10	Mt=√(0.07²+0.07²)=0.10
н146У	983146.09	3571861.55	Картометрический метод	0.10	Mt=√(0.07²+0.07²)=0.10
н143У	983141.54	3571854.56	Картометрический метод	0.10	Mt=√(0.07²+0.07²)=0.10

2. Сведения о частях границ образуемых земельных участков

Обозначение земельного участка :ЗУ27

Обозначение части границ		Горизонтальное проложение (S), м	Описание прохождения части границ	Отметка о наличии земельного спора о местоположении границ земельного участка
от т.	до т.			
1	2	3	4	5
–	–	–	–	–

3. Общие сведения об образуемых земельных участках

Обозначение земельного участка :ЗУ27

№ п/п	Наименование характеристик земельного участка	Значение характеристики
1	2	3

1	Адрес земельного участка	Ханты-Мансийский Автономный округ - Югра АО, Сургут г
2	Категория земель	Земли населенных пунктов
3	Вид разрешенного использования	в соответствии с классификатором, утвержденным приказом Минэкономразвития России от 01.09.2014 № 540 Обслуживание автотранспорта
4	Площадь земельного участка ± величина погрешности определения площади (Р ± ΔР), $м^2$	6613 кв.м ± 16.32 кв.м
5	Формула, примененная для расчета предельной допустимой погрешности определения площади земельного участка (ΔР), $м^2$	$\Delta P = 2 * 0.10 * \sqrt{6613} * \sqrt{((1 + 1.13^2)/(2 * 1.13))} = 16.32$
6	Предельный минимальный и максимальный размеры земельного участка ($P_{мин}$ и $P_{макс}$), $м^2$	–
7	Кадастровый или иной номер (обозначение) здания, сооружения, объекта незавершенного строительства, расположенного на земельном участке	–
8	Кадастровые номера исходных земельных участков	86:10:0101020:5, 86:10:0101020:16, 86:10:0101020:38, 86:10:0101020:39, земли находящиеся в государственной и муниципальной собственности
	Иное	
9	Иные сведения	–

4. Сведения о земельных участках, посредством которых обеспечивается доступ (проход или проезд от земельных участков общего пользования) к образуемым земельным участкам

№ п/п	Кадастровый номер или обозначение земельного участка, для которого обеспечивается доступ	Кадастровый номер или обозначение земельного участка, посредством которого обеспечивается доступ
1	**2**	**3**
1	:ЗУ27	:ЗУ1

Сведения об образуемых земельных участках

1. Сведения о характерных точках границ образуемых земельных участков

Обозначение земельного участка :ЗУ28
Зона № МСК-86

Обозначение характерных точек границ	Координаты, м		Метод определения координат	Средняя квадратическая погрешность определения координат характерной точки (M_t), м	Формулы, примененные для расчета средней квадратической погрешности определения координат характерной точки (M_t), м
	X	Y			
1	2	3	6	7	8
н114У	983071.07	3571861.66	Картометрический метод	0.10	$Mt=\sqrt{(0.07^2+0.07^2)}=0.10$
н115У	983069.30	3571843.29	Картометрический метод	0.10	$Mt=\sqrt{(0.07^2+0.07^2)}=0.10$
н105У	983079.57	3571837.12	Картометрический метод	0.10	$Mt=\sqrt{(0.07^2+0.07^2)}=0.10$
н99У	983097.40	3571826.42	Картометрический метод	0.10	$Mt=\sqrt{(0.07^2+0.07^2)}=0.10$
н98У	983112.12	3571817.59	Картометрический метод	0.10	$Mt=\sqrt{(0.07^2+0.07^2)}=0.10$
н97У	983132.50	3571822.22	Картометрический метод	0.10	$Mt=\sqrt{(0.07^2+0.07^2)}=0.10$
н96У	983142.25	3571824.63	Картометрический метод	0.10	$Mt=\sqrt{(0.07^2+0.07^2)}=0.10$
н95У	983146.74	3571824.66	Картометрический метод	0.10	$Mt=\sqrt{(0.07^2+0.07^2)}=0.10$
н88У	983159.12	3571827.13	Картометрический метод	0.10	$Mt=\sqrt{(0.07^2+0.07^2)}=0.10$
н116У	983152.90	3571829.03	Картометрический метод	0.10	$Mt=\sqrt{(0.07^2+0.07^2)}=0.10$
н117У	983141.66	3571833.39	Картометрический метод	0.10	$Mt=\sqrt{(0.07^2+0.07^2)}=0.10$
н118У	983144.88	3571838.41	Картометрический метод	0.10	$Mt=\sqrt{(0.07^2+0.07^2)}=0.10$
н119У	983077.62	3571879.49	Картометрический метод	0.10	$Mt=\sqrt{(0.07^2+0.07^2)}=0.10$

н120У	983077.17	3571878.42	Картометрический метод	0.10	Mt=√(0.07²+0.07²)=0.10
н114У	983071.07	3571861.66	Картометрический метод	0.10	Mt=√(0.07²+0.07²)=0.10

2. Сведения о частях границ образуемых земельных участков

Обозначение земельного участка :ЗУ28

Обозначение части границ		Горизонтальное проложение (S), м	Описание прохождения части границ	Отметка о наличии земельного спора о местоположении границ земельного участка
от т.	до т.			
1	2	3	4	5
–	–	–	–	–

3. Общие сведения об образуемых земельных участках

Обозначение земельного участка :ЗУ28

№ п/п	Наименование характеристик земельного участка	Значение характеристики
1	2	3
1	Адрес земельного участка	Ханты-Мансийский Автономный округ - Югра АО, Сургут г
2	Категория земель	Земли населенных пунктов
3	Вид разрешенного использования	в соответствии с классификатором, утвержденным приказом Минэкономразвития России от 01.09.2014 № 540 Обслуживание автотранспорта
4	Площадь земельного участка ± величина погрешности определения площади (Р ± ΔР), $м^2$	2562 кв.м ± 10.47 кв.м
5	Формула, примененная для расчета предельной допустимой погрешности определения площади земельного участка (ΔР), $м^2$	ΔР = 2 * 0.10 * √2562 * √((1 + 1.45²)/(2 * 1.45)) = 10.47
6	Предельный минимальный и максимальный размеры земельного участка ($Р_{мин}$ и $Р_{макс}$), $м^2$	–
7	Кадастровый или иной номер (обозначение) здания, сооружения, объекта незавершенного строительства, расположенного на земельном участке	–
8	Кадастровые номера исходных земельных участков	86:10:0101020:5, части земельного участка 86:10:0101020:3, земли находящиеся в государственной и муниципальной собственности
	Иное	
9	Иные сведения	–

4. Сведения о земельных участках, посредством которых обеспечивается доступ (проход или проезд от земельных участков общего пользования) к образуемым земельным участкам

№ п/п	Кадастровый номер или обозначение земельного участка, для которого обеспечивается доступ	Кадастровый номер или обозначение земельного участка, посредством которого обеспечивается доступ
1	2	3
1	:ЗУ28	:ЗУ27

2	:ЗУ28	:ЗУ2
3	:ЗУ28	:ЗУ3
4	:ЗУ28	:ЗУ4

Сведения об образуемых земельных участках

1. Сведения о характерных точках границ образуемых земельных участков

Обозначение земельного участка :ЗУ29
Зона № МСК-86

Обозначение характерных точек границ	Координаты, м		Метод определения координат	Средняя квадратическая погрешность определения координат характерной точки (M_t), м	Формулы, примененные для расчета средней квадратической погрешности определения координат характерной точки (M_t), м
	X	Y			
1	2	3	6	7	8
н113У	983068.83	3571829.27	Картометрический метод	0.10	$Mt=\sqrt{(0.07^2+0.07^2)}=0.10$
н108У	983070.61	3571821.03	Картометрический метод	0.10	$Mt=\sqrt{(0.07^2+0.07^2)}=0.10$
н107У	983082.09	3571823.50	Картометрический метод	0.10	$Mt=\sqrt{(0.07^2+0.07^2)}=0.10$
н106У	983080.28	3571831.74	Картометрический метод	0.10	$Mt=\sqrt{(0.07^2+0.07^2)}=0.10$
н113У	983068.83	3571829.27	Картометрический метод	0.10	$Mt=\sqrt{(0.07^2+0.07^2)}=0.10$

2. Сведения о частях границ образуемых земельных участков

Обозначение земельного участка :ЗУ29

Обозначение части границ		Горизонтальное проложение (S), м	Описание прохождения части границ	Отметка о наличии земельного спора о местоположении границ земельного участка
от т.	до т.			
1	2	3	4	5
–	–	–	–	–

3. Общие сведения об образуемых земельных участках

Обозначение земельного участка :ЗУ29

№ п/п	Наименование характеристик земельного участка	Значение характеристики
1	2	3
1	Адрес земельного участка	Ханты-Мансийский Автономный округ - Югра АО, Сургут г
2	Категория земель	Земли населенных пунктов
3	Вид разрешенного использования	в соответствии с классификатором, утвержденным приказом Минэкономразвития России от 01.09.2014 № 540 Коммунальное обслуживание
4	Площадь земельного участка ± величина погрешности определения площади (Р ± ΔР), $м^2$	99 кв.м ± 2.01 кв.м
5	Формула, примененная для расчета предельной допустимой погрешности	$\Delta P = 2 * 0.10 * \sqrt{99} * \sqrt{((1 + 1.24^2)/(2 * 1.24))} = 2.01$

	определения площади земельного участка (ΔР), м^2	
6	Предельный минимальный и максимальный размеры земельного участка ($Р_{мин}$ и $Р_{макс}$), м^2	–
7	Кадастровый или иной номер (обозначение) здания, сооружения, объекта незавершенного строительства, расположенного на земельном участке	86:10:0101016:157
8	Кадастровые номера исходных земельных участков	86:10:0101020:1785, земли находящиеся в государственной и муниципальной собственности
	Иное	
9	Иные сведения	–

4. Сведения о земельных участках, посредством которых обеспечивается доступ (проход или проезд от земельных участков общего пользования) к образуемым земельным участкам

№ п/п	Кадастровый номер или обозначение земельного участка, для которого обеспечивается доступ	Кадастровый номер или обозначение земельного участка, посредством которого обеспечивается доступ
1	**2**	**3**
1	:ЗУ29	:ЗУ2
2	:ЗУ29	:ЗУ3
3	:ЗУ29	:ЗУ28

Сведения об образуемых земельных участках

1. Сведения о характерных точках границ образуемых земельных участков

Обозначение земельного участка :ЗУ30
Зона № МСК-86

Обозначение характерных точек границ	Координаты, м		Метод определения координат	Средняя квадратическая погрешность определения координат характерной точки (M_t), м	Формулы, примененные для расчета средней квадратической погрешности определения координат характерной точки (M_t), м
	X	Y			
1	2	3	6	7	8
н175У	983198.72	3571986.08	Картометрический метод	0.10	$Mt=\sqrt{(0.07^2+0.07^2)}=0.10$
н176У	983196.93	3571985.55	Картометрический метод	0.10	$Mt=\sqrt{(0.07^2+0.07^2)}=0.10$
н126У	983203.42	3571969.43	Картометрический метод	0.10	$Mt=\sqrt{(0.07^2+0.07^2)}=0.10$
н127У	983210.03	3571970.93	Картометрический метод	0.10	$Mt=\sqrt{(0.07^2+0.07^2)}=0.10$
н128У	983224.62	3571974.05	Картометрический метод	0.10	$Mt=\sqrt{(0.07^2+0.07^2)}=0.10$
н177У	983225.41	3571974.21	Картометрический метод	0.10	$Mt=\sqrt{(0.07^2+0.07^2)}=0.10$
н178У	983221.66	3571991.61	Картометрический метод	0.10	$Mt=\sqrt{(0.07^2+0.07^2)}=0.10$
н179У	983209.04	3571988.82	Картометрический метод	0.10	$Mt=\sqrt{(0.07^2+0.07^2)}=0.10$
н180У	983206.09	3571988.25	Картометрический метод	0.10	$Mt=\sqrt{(0.07^2+0.07^2)}=0.10$
н181У	983203.27	3571987.42	Картометрический метод	0.10	$Mt=\sqrt{(0.07^2+0.07^2)}=0.10$
н175У	983198.72	3571986.08	Картометрический метод	0.10	$Mt=\sqrt{(0.07^2+0.07^2)}=0.10$

2. Сведения о частях границ образуемых земельных участков

Обозначение земельного участка :ЗУ30

Обозначение части границ		Горизонтальное проложение (S), м	Описание прохождения части границ	Отметка о наличии земельного спора о местоположении границ земельного участка
от т.	до т.			
1	2	3	4	5

–	–	–	–	–

3. Общие сведения об образуемых земельных участках		
Обозначение земельного участка :ЗУ30		
№ п/п	**Наименование характеристик земельного участка**	**Значение характеристики**
1	**2**	**3**
1	Адрес земельного участка	Ханты-Мансийский Автономный округ - Югра АО, Сургут г, Майская ул
2	Категория земель	Земли населенных пунктов
3	Вид разрешенного использования	в соответствии с классификатором, утвержденным приказом Минэкономразвития России от 01.09.2014 № 540 Коммунальное обслуживание
4	Площадь земельного участка ± величина погрешности определения площади (Р ± ΔР), $м^2$	424 кв.м ± 4.18 кв.м
5	Формула, примененная для расчета предельной допустимой погрешности определения площади земельного участка (ΔР), $м^2$	$\Delta P = 2 * 0.10 * \sqrt{424} * \sqrt{((1 + 1.28^2)/(2 * 1.28))} = 4.18$
6	Предельный минимальный и максимальный размеры земельного участка ($Р_{мин}$ и $Р_{макс}$), $м^2$	–
7	Кадастровый или иной номер (обозначение) здания, сооружения, объекта незавершенного строительства, расположенного на земельном участке	86:10:0101016:166
8	Кадастровые номера исходных земельных участков	ЗУ 86:10:0101020:14, 86:10:0101020:16, 86:10:0101020:18, земли находящиеся в государственной и муниципальной собственности
	Иное	
9	Иные сведения	–

4. Сведения о земельных участках, посредством которых обеспечивается доступ (проход или проезд от земельных участков общего пользования) к образуемым земельным участкам		
№ п/п	**Кадастровый номер или обозначение земельного участка, для которого обеспечивается доступ**	**Кадастровый номер или обозначение земельного участка, посредством которого обеспечивается доступ**
1	**2**	**3**
1	:ЗУ30	:ЗУ1

Сведения об образуемых земельных участках

1. Сведения о характерных точках границ образуемых земельных участков

Обозначение земельного участка :ЗУ31
Зона № МСК-86

Обозначение характерных точек границ	Координаты, м		Метод определения координат	Средняя квадратическая погрешность определения координат характерной точки (M_t), м	Формулы, примененные для расчета средней квадратической погрешности определения координат характерной точки (M_t), м
	X	Y			
1	2	3	6	7	8
н121У	983220.12	3571890.39	Картометрический метод	0.10	$Mt=\sqrt{(0.07^2+0.07^2)}=0.10$
н122У	983218.27	3571899.61	Картометрический метод	0.10	$Mt=\sqrt{(0.07^2+0.07^2)}=0.10$
н123У	983216.92	3571905.96	Картометрический метод	0.10	$Mt=\sqrt{(0.07^2+0.07^2)}=0.10$
н124У	983209.00	3571943.35	Картометрический метод	0.10	$Mt=\sqrt{(0.07^2+0.07^2)}=0.10$
н125У	983203.46	3571968.39	Картометрический метод	0.10	$Mt=\sqrt{(0.07^2+0.07^2)}=0.10$
н160У	983197.85	3571966.28	Картометрический метод	0.10	$Mt=\sqrt{(0.07^2+0.07^2)}=0.10$
н161У	983194.41	3571964.28	Картометрический метод	0.10	$Mt=\sqrt{(0.07^2+0.07^2)}=0.10$
н162У	983191.95	3571961.42	Картометрический метод	0.10	$Mt=\sqrt{(0.07^2+0.07^2)}=0.10$
н163У	983184.94	3571965.70	Картометрический метод	0.10	$Mt=\sqrt{(0.07^2+0.07^2)}=0.10$
н164У	983171.57	3571974.02	Картометрический метод	0.10	$Mt=\sqrt{(0.07^2+0.07^2)}=0.10$
н165У	983159.98	3571981.54	Картометрический метод	0.10	$Mt=\sqrt{(0.07^2+0.07^2)}=0.10$
59	983160.70	3571982.73	Картометрический метод	0.10	$Mt=\sqrt{(0.07^2+0.07^2)}=0.10$
60	983135.82	3571998.74	Картометрический метод	0.10	$Mt=\sqrt{(0.07^2+0.07^2)}=0.10$

61	983136.21	3571999.32	Картометрический метод	0.10	Mt=√(0.07²+0.07²)=0.10
н166У	983139.49	3572004.40	Картометрический метод	0.10	Mt=√(0.07²+0.07²)=0.10
н167У	983133.30	3572002.47	Картометрический метод	0.10	Mt=√(0.07²+0.07²)=0.10
н168У	983128.07	3572006.09	Картометрический метод	0.10	Mt=√(0.07²+0.07²)=0.10
н169У	983124.47	3572001.01	Картометрический метод	0.10	Mt=√(0.07²+0.07²)=0.10
н170У	983115.45	3572001.06	Картометрический метод	0.10	Mt=√(0.07²+0.07²)=0.10
н171У	983114.56	3571994.75	Картометрический метод	0.10	Mt=√(0.07²+0.07²)=0.10
н172У	983114.77	3571986.60	Картометрический метод	0.10	Mt=√(0.07²+0.07²)=0.10
н173У	983114.91	3571980.96	Картометрический метод	0.10	Mt=√(0.07²+0.07²)=0.10
н174У	983108.72	3571970.09	Картометрический метод	0.10	Mt=√(0.07²+0.07²)=0.10
н156У	983098.38	3571951.94	Картометрический метод	0.10	Mt=√(0.07²+0.07²)=0.10
н157У	983102.40	3571943.49	Картометрический метод	0.10	Mt=√(0.07²+0.07²)=0.10
н158У	983096.76	3571931.27	Картометрический метод	0.10	Mt=√(0.07²+0.07²)=0.10
н138У	983092.27	3571919.49	Картометрический метод	0.10	Mt=√(0.07²+0.07²)=0.10
н137У	983124.18	3571900.00	Картометрический метод	0.10	Mt=√(0.07²+0.07²)=0.10
н136У	983157.71	3571879.52	Картометрический метод	0.10	Mt=√(0.07²+0.07²)=0.10
н135У	983186.78	3571861.77	Картометрический метод	0.10	Mt=√(0.07²+0.07²)=0.10
н134У	983197.81	3571880.94	Картометри	0.10	Mt=√(0.07²+0.07²)=0.10

			ческий метод		
н133У	983207.34	3571887.72	Картометрический метод	0.10	Mt=√(0.07²+0.07²)=0.10
н121У	983220.12	3571890.39	Картометрический метод	0.10	Mt=√(0.07²+0.07²)=0.10

2. Сведения о частях границ образуемых земельных участков

Обозначение земельного участка :ЗУ31

Обозначение части границ		Горизонтальное проложение (S), м	Описание прохождения части границ	Отметка о наличии земельного спора о местоположении границ земельного участка
от т.	до т.			
1	2	3	4	5
–	–	–	–	–

3. Общие сведения об образуемых земельных участках

Обозначение земельного участка :ЗУ31

№ п/п	Наименование характеристик земельного участка	Значение характеристики
1	2	3
1	Адрес земельного участка	Ханты-Мансийский Автономный округ - Югра АО, Сургут г, Майская ул
2	Категория земель	Земли населенных пунктов
3	Вид разрешенного использования	в соответствии с классификатором, утвержденным приказом Минэкономразвития России от 01.09.2014 № 540 Коммунальное обслуживание
4	Площадь земельного участка ± величина погрешности определения площади (Р ± ΔР), м^2	10611 кв.м ± 20.68 кв.м
5	Формула, примененная для расчета предельной допустимой погрешности определения площади земельного участка (ΔР), м^2	ΔР = 2 * 0.10 * √10611 * √((1 + 1.13²)/(2 * 1.13)) = 20.68
6	Предельный минимальный и максимальный размеры земельного участка ($Р_{мин}$ и $Р_{макс}$), м^2	–
7	Кадастровый или иной номер (обозначение) здания, сооружения, объекта незавершенного строительства, расположенного на земельном участке	–
8	Кадастровые номера исходных земельных участков	ЗУ 86:10:0101020:28, 86:10:0101020:38, 86:10:0101020:66, земли находящиеся в государственной и муниципальной собственности
	Иное	
9	Иные сведения	–

4. Сведения о земельных участках, посредством которых обеспечивается доступ (проход или проезд от земельных участков общего пользования) к образуемым земельным участкам

№ п/п	Кадастровый номер или обозначение земельного участка, для которого обеспечивается доступ	Кадастровый номер или обозначение земельного участка, посредством которого обеспечивается доступ

1	2	3
1	:ЗУ31	:ЗУ26
2	:ЗУ31	86:10:0101020:67
3	:ЗУ31	:ЗУ6
4	:ЗУ31	:ЗУ33
5	:ЗУ31	:ЗУ2
6	:ЗУ31	:ЗУ27

Сведения об образуемых земельных участках

1. Сведения о характерных точках границ образуемых земельных участков

Обозначение земельного участка :ЗУ32
Зона № МСК-86

Обозначение характерных точек границ	Координаты, м		Метод определения координат	Средняя квадратическая погрешность определения координат характерной точки (M_t), м	Формулы, примененные для расчета средней квадратической погрешности определения координат характерной точки (M_t), м
	X	Y			
1	2	3	6	7	8
н143У	983141.54	3571854.56	Картометрический метод	0.10	$Mt=\sqrt{(0.07^2+0.07^2)}=0.10$
н144У	983151.91	3571847.81	Картометрический метод	0.10	$Mt=\sqrt{(0.07^2+0.07^2)}=0.10$
н145У	983156.44	3571854.77	Картометрический метод	0.10	$Mt=\sqrt{(0.07^2+0.07^2)}=0.10$
н146У	983146.09	3571861.55	Картометрический метод	0.10	$Mt=\sqrt{(0.07^2+0.07^2)}=0.10$
н143У	983141.54	3571854.56	Картометрический метод	0.10	$Mt=\sqrt{(0.07^2+0.07^2)}=0.10$

2. Сведения о частях границ образуемых земельных участков

Обозначение земельного участка :ЗУ32

Обозначение части границ		Горизонтальное проложение (S), м	Описание прохождения части границ	Отметка о наличии земельного спора о местоположении границ земельного участка
от т.	до т.			
1	2	3	4	5
–	–	–	–	–

3. Общие сведения об образуемых земельных участках

Обозначение земельного участка :ЗУ32

№ п/п	Наименование характеристик земельного участка	Значение характеристики
1	2	3
1	Адрес земельного участка	Ханты-Мансийский Автономный округ - Югра АО, Сургут г
2	Категория земель	Земли населенных пунктов
3	Вид разрешенного использования	в соответствии с классификатором, утвержденным приказом Минэкономразвития России от 01.09.2014 № 540 Коммунальное обслуживание
4	Площадь земельного участка ± величина погрешности определения площади (Р ± ΔР), $м^2$	103 кв.м ± 2.03 кв.м
5	Формула, примененная для расчета предельной допустимой погрешности	$\Delta P = 2 * 0.10 * \sqrt{103} * \sqrt{((1 + 1.08^2)/(2 * 1.08))} = 2.03$

	определения площади земельного участка (ΔР), м^2	
6	Предельный минимальный и максимальный размеры земельного участка ($Р_{мин}$ и $Р_{макс}$), м^2	–
7	Кадастровый или иной номер (обозначение) здания, сооружения, объекта незавершенного строительства, расположенного на земельном участке	–
8	Кадастровые номера исходных земельных участков	ЗУ 86:10:0101020:1773(2) , 86:10:0101020:16
	Иное	
9	Иные сведения	–

4. Сведения о земельных участках, посредством которых обеспечивается доступ (проход или проезд от земельных участков общего пользования) к образуемым земельным участкам

№ п/п	Кадастровый номер или обозначение земельного участка, для которого обеспечивается доступ	Кадастровый номер или обозначение земельного участка, посредством которого обеспечивается доступ
1	**2**	**3**
1	:ЗУ32	:ЗУ27

Сведения об образуемых земельных участках

1. Сведения о характерных точках границ образуемых земельных участков

Обозначение земельного участка :ЗУ33
Зона № МСК-86

Обозначение характерных точек границ	Координаты, м		Метод определения координат	Средняя квадратическая погрешность определения координат характерной точки (M_t), м	Формулы, примененные для расчета средней квадратической погрешности определения координат характерной точки (M_t), м
	X	Y			
1	2	3	6	7	8
н199У	983101.98	3571972.31	Картометрический метод	0.10	$Mt=\sqrt{(0.07^2+0.07^2)}=0.10$
н174У	983108.72	3571970.09	Картометрический метод	0.10	$Mt=\sqrt{(0.07^2+0.07^2)}=0.10$
н173У	983114.91	3571980.96	Картометрический метод	0.10	$Mt=\sqrt{(0.07^2+0.07^2)}=0.10$
н172У	983114.77	3571986.60	Картометрический метод	0.10	$Mt=\sqrt{(0.07^2+0.07^2)}=0.10$
н200У	983107.37	3571989.22	Картометрический метод	0.10	$Mt=\sqrt{(0.07^2+0.07^2)}=0.10$
н199У	983101.98	3571972.31	Картометрический метод	0.10	$Mt=\sqrt{(0.07^2+0.07^2)}=0.10$

2. Сведения о частях границ образуемых земельных участков

Обозначение земельного участка :ЗУ33

Обозначение части границ		Горизонтальное проложение (S), м	Описание прохождения части границ	Отметка о наличии земельного спора о местоположении границ земельного участка
от т.	до т.			
1	2	3	4	5
–	–	–	–	–

3. Общие сведения об образуемых земельных участках

Обозначение земельного участка :ЗУ33

№ п/п	Наименование характеристик земельного участка	Значение характеристики
1	2	3
1	Адрес земельного участка	Ханты-Мансийский Автономный округ - Югра АО, Сургут г
2	Категория земель	Земли населенных пунктов
3	Вид разрешенного использования	в соответствии с классификатором, утвержденным приказом Минэкономразвития России от 01.09.2014 № 540 Коммунальное обслуживание
4	Площадь земельного участка ± величина погрешности определения	150 кв.м ± 2.54 кв.м

	площади (Р ± ΔР), м^2	
5	Формула, примененная для расчета предельной допустимой погрешности определения площади земельного участка (ΔР), м^2	$\Delta P = 2 * 0.10 * \sqrt{150} * \sqrt{((1 + 1.48^2)/(2 * 1.48))} = 2.54$
6	Предельный минимальный и максимальный размеры земельного участка ($P_{мин}$ и $P_{макс}$), м^2	–
7	Кадастровый или иной номер (обозначение) здания, сооружения, объекта незавершенного строительства, расположенного на земельном участке	–
8	Кадастровые номера исходных земельных участков	86:10:0101020:1773(3), 86:10:0101020:66
	Иное	
9	Иные сведения	–

4. Сведения о земельных участках, посредством которых обеспечивается доступ (проход или проезд от земельных участков общего пользования) к образуемым земельным участкам

№ п/п	Кадастровый номер или обозначение земельного участка, для которого обеспечивается доступ	Кадастровый номер или обозначение земельного участка, посредством которого обеспечивается доступ
1	**2**	**3**
1	:ЗУ33	:ЗУ31
2	:ЗУ33	:ЗУ6

Сведения об образуемых земельных участках

1. Сведения о характерных точках границ образуемых земельных участков

Обозначение земельного участка :ЗУ34
Зона № МСК-86

Обозначение характерных точек границ	Координаты, м		Метод определения координат	Средняя квадратическая погрешность определения координат характерной точки (M_t), м	Формулы, примененные для расчета средней квадратической погрешности определения координат характерной точки (M_t), м
	X	Y			
1	2	3	6	7	8
н73У	983327.50	3571854.04	Картометрический метод	0.10	$Mt=\sqrt{(0.07^2+0.07^2)}=0.10$
н72У	983335.73	3571855.33	Картометрический метод	0.10	$Mt=\sqrt{(0.07^2+0.07^2)}=0.10$
н71У	983335.54	3571856.55	Картометрический метод	0.10	$Mt=\sqrt{(0.07^2+0.07^2)}=0.10$
н86У	983333.70	3571868.33	Картометрический метод	0.10	$Mt=\sqrt{(0.07^2+0.07^2)}=0.10$
н85У	983325.52	3571867.05	Картометрический метод	0.10	$Mt=\sqrt{(0.07^2+0.07^2)}=0.10$
н73У	983327.50	3571854.04	Картометрический метод	0.10	$Mt=\sqrt{(0.07^2+0.07^2)}=0.10$

2. Сведения о частях границ образуемых земельных участков

Обозначение земельного участка :ЗУ34

Обозначение части границ		Горизонтальное проложение (S), м	Описание прохождения части границ	Отметка о наличии земельного спора о местоположении границ земельного участка
от т.	до т.			
1	2	3	4	5
–	–	–	–	–

3. Общие сведения об образуемых земельных участках

Обозначение земельного участка :ЗУ34

№ п/п	Наименование характеристик земельного участка	Значение характеристики
1	2	3
1	Адрес земельного участка	Ханты-Мансийский Автономный округ - Югра АО, Сургут г
2	Категория земель	Земли населенных пунктов
3	Вид разрешенного использования	в соответствии с классификатором, утвержденным приказом Минэкономразвития России от 01.09.2014 № 540 Коммунальное обслуживание
4	Площадь земельного участка ± величина погрешности определения	109 кв.м ± 2.15 кв.м

	площади (Р ± ΔР), м^2	
5	Формула, примененная для расчета предельной допустимой погрешности определения площади земельного участка (ΔР), м^2	$\Delta P = 2 * 0.10 * \sqrt{109} * \sqrt{((1 + 1.40^2)/(2 * 1.40))} = 2.15$
6	Предельный минимальный и максимальный размеры земельного участка ($P_{мин}$ и $P_{макс}$), м^2	–
7	Кадастровый или иной номер (обозначение) здания, сооружения, объекта незавершенного строительства, расположенного на земельном участке	–
8	Кадастровые номера исходных земельных участков	86:10:0101020:1773(5), 86:10:0101020:2, 86:10:0101020:17, земли находящиеся в государственной и муниципальной собственности
	Иное	
9	Иные сведения	–

4. Сведения о земельных участках, посредством которых обеспечивается доступ (проход или проезд от земельных участков общего пользования) к образуемым земельным участкам

№ п/п	Кадастровый номер или обозначение земельного участка, для которого обеспечивается доступ	Кадастровый номер или обозначение земельного участка, посредством которого обеспечивается доступ
1	**2**	**3**
1	:ЗУ34	:ЗУ11
2	:ЗУ34	:ЗУ12

Сведения об образуемых земельных участках

1. Сведения о характерных точках границ образуемых земельных участков

Обозначение земельного участка :ЗУ35
Зона № МСК-86

Обозначение характерных точек границ	Координаты, м		Метод определения координат	Средняя квадратическая погрешность определения координат характерной точки (M_t), м	Формулы, примененные для расчета средней квадратической погрешности определения координат характерной точки (M_t), м
	X	Y			
1	2	3	6	7	8
н31У	983522.28	3571896.68	Картометрический метод	0.10	$Mt=\sqrt{(0.07^2+0.07^2)}=0.10$
н32У	983535.08	3571899.56	Картометрический метод	0.10	$Mt=\sqrt{(0.07^2+0.07^2)}=0.10$
н33у	983533.35	3571907.34	Картометрический метод	0.10	$Mt=\sqrt{(0.07^2+0.07^2)}=0.10$
н34У	983520.54	3571904.48	Картометрический метод	0.10	$Mt=\sqrt{(0.07^2+0.07^2)}=0.10$
н31У	983522.28	3571896.68	Картометрический метод	0.10	$Mt=\sqrt{(0.07^2+0.07^2)}=0.10$

2. Сведения о частях границ образуемых земельных участков

Обозначение земельного участка :ЗУ35

Обозначение части границ		Горизонтальное проложение (S), м	Описание прохождения части границ	Отметка о наличии земельного спора о местоположении границ земельного участка
от т.	до т.			
1	2	3	4	5
–	–	–	–	–

3. Общие сведения об образуемых земельных участках

Обозначение земельного участка :ЗУ35

№ п/п	Наименование характеристик земельного участка	Значение характеристики
1	2	3
1	Адрес земельного участка	Ханты-Мансийский Автономный округ - Югра АО, Сургут г
2	Категория земель	Земли населенных пунктов
3	Вид разрешенного использования	в соответствии с классификатором, утвержденным приказом Минэкономразвития России от 01.09.2014 № 540 Коммунальное обслуживание
4	Площадь земельного участка ± величина погрешности определения площади (Р ± ΔР), $м^2$	105 кв.м ± 2.10 кв.м
5	Формула, примененная для расчета предельной допустимой погрешности	$\Delta P = 2 * 0.10 * \sqrt{105} * \sqrt{((1 + 1.36^2)/(2 * 1.36))} = 2.10$

	определения площади земельного участка (ΔР), м^2	
6	Предельный минимальный и максимальный размеры земельного участка ($Р_{мин}$ и $Р_{макс}$), м^2	–
7	Кадастровый или иной номер (обозначение) здания, сооружения, объекта незавершенного строительства, расположенного на земельном участке	–
8	Кадастровые номера исходных земельных участков	86:10:0101020:1773, 86:10:0101020:32
	Иное	
9	Иные сведения	–

4. Сведения о земельных участках, посредством которых обеспечивается доступ (проход или проезд от земельных участков общего пользования) к образуемым земельным участкам

№ п/п	Кадастровый номер или обозначение земельного участка, для которого обеспечивается доступ	Кадастровый номер или обозначение земельного участка, посредством которого обеспечивается доступ
1	**2**	**3**
1	:ЗУ35	:ЗУ15

Сведения об образуемых земельных участках

1. Сведения о характерных точках границ образуемых земельных участков

Обозначение земельного участка :ЗУ36
Зона № МСК-86

Обозначение характерных точек границ	Координаты, м		Метод определения координат	Средняя квадратическая погрешность определения координат характерной точки (M_t), м	Формулы, примененные для расчета средней квадратической погрешности определения координат характерной точки (M_t), м
	X	Y			
1	2	3	6	7	8
н278У	983460.39	3572161.79	Картометрический метод	0.10	$Mt=\sqrt{(0.07^2+0.07^2)}=0.10$
н279У	983462.93	3572149.80	Картометрический метод	0.10	$Mt=\sqrt{(0.07^2+0.07^2)}=0.10$
н280У	983470.73	3572151.47	Картометрический метод	0.10	$Mt=\sqrt{(0.07^2+0.07^2)}=0.10$
н281У	983468.21	3572163.45	Картометрический метод	0.10	$Mt=\sqrt{(0.07^2+0.07^2)}=0.10$
н278У	983460.39	3572161.79	Картометрический метод	0.10	$Mt=\sqrt{(0.07^2+0.07^2)}=0.10$

2. Сведения о частях границ образуемых земельных участков

Обозначение земельного участка :ЗУ36

Обозначение части границ		Горизонтальное проложение (S), м	Описание прохождения части границ	Отметка о наличии земельного спора о местоположении границ земельного участка
от т.	до т.			
1	2	3	4	5
–	–	–	–	–

3. Общие сведения об образуемых земельных участках

Обозначение земельного участка :ЗУ36

№ п/п	Наименование характеристик земельного участка	Значение характеристики
1	2	3
1	Адрес земельного участка	Ханты-Мансийский Автономный округ - Югра АО, Сургут г
2	Категория земель	Земли населенных пунктов
3	Вид разрешенного использования	в соответствии с классификатором, утвержденным приказом Минэкономразвития России от 01.09.2014 № 540 Коммунальное обслуживание
4	Площадь земельного участка ± величина погрешности определения площади (Р ± ΔР), $м^2$	98 кв.м ± 2.02 кв.м
5	Формула, примененная для расчета предельной допустимой погрешности	$\Delta P = 2 * 0.10 * \sqrt{98} * \sqrt{((1 + 1.32^2)/(2 * 1.32))} = 2.02$

	определения площади земельного участка (ΔР), м^2	
6	Предельный минимальный и максимальный размеры земельного участка ($Р_{мин}$ и $Р_{макс}$), м^2	–
7	Кадастровый или иной номер (обозначение) здания, сооружения, объекта незавершенного строительства, расположенного на земельном участке	–
8	Кадастровые номера исходных земельных участков	86:10:0101020:1773(1), 86:10:0101020:13
	Иное	
9	Иные сведения	–

4. Сведения о земельных участках, посредством которых обеспечивается доступ (проход или проезд от земельных участков общего пользования) к образуемым земельным участкам

№ п/п	Кадастровый номер или обозначение земельного участка, для которого обеспечивается доступ	Кадастровый номер или обозначение земельного участка, посредством которого обеспечивается доступ
1	**2**	**3**
1	:ЗУ36	:ЗУ9

Сведения об уточняемых земельных участках, необходимые для исправления реестровых ошибок в сведениях о местоположении их границ

1. Сведения о характерных точках границы уточняемого земельного участка с кадастровым номером 86:10:0101020:41

Зона № МСК-86

Обозначение характерных точек границ	Существующие координаты, м		Уточненные координаты, м		Метод определения координат	Средняя квадратическая погрешность определения координат характерной точки (M_t), м	Формулы, примененные для расчета средней квадратической погрешности определения координат характерной точки (M_t), м
	X	Y	X	Y			
1	2	3	4	5	6	7	8
127	983389.22	3572209.34	983386.86	3572206.81	Метод спутниковых геодезических измерений (определений)	0.10	$Mt=\sqrt{(0.07^2+0.07^2)}=0.10$
128	983387.32	3572208.41	983389.12	3572207.91	Метод спутниковых геодезических измерений (определений)	0.10	$Mt=\sqrt{(0.07^2+0.07^2)}=0.10$
129	983385.69	3572211.85	983387.82	3572210.60	Метод спутниковых геодезических измерений (определений)	0.10	$Mt=\sqrt{(0.07^2+0.07^2)}=0.10$
130	983387.57	3572212.75	983385.55	3572209.50	Метод спутниковых геодезических измерений (определений)	0.10	$Mt=\sqrt{(0.07^2+0.07^2)}=0.10$
127	983389.22	3572209.34	983386.86	3572206.81	Метод спутниковых	0.10	$Mt=\sqrt{(0.07^2+0.07^2)}=0.10$

					геодезических измерений (определений)		

2. Сведения о частях границ уточняемого земельного участка с кадастровым номером 86:10:0101020:41

Обозначение части границ		Горизонтальное проложение (S), м	Описание прохождения части границ	Отметка о наличии земельного спора о местоположении границ земельного участка
от т.	до т.			
1	2	3	4	5
–	–	–	–	–

3. Характеристики уточняемого земельного участка с кадастровым номером 86:10:0101020:41

№ п/п	Наименование характеристики	Значение характеристики
1	2	3
1	Площадь земельного участка ± величина погрешности определения площади (Р ± ΔР), $м^2$	8 кв.м ± 0.57 кв.м
2	Формула, примененная для расчета предельной допустимой погрешности определения площади земельного участка (ΔР), $м^2$	$\Delta P = 2 * 0.10 * \sqrt{8} * \sqrt{((1 + 1.06^2)/(2 * 1.06))} = 0.57$
3	Иные сведения	–

Сведения об уточняемых земельных участках, необходимые для исправления реестровых ошибок в сведениях о местоположении их границ

1. Сведения о характерных точках границы уточняемого земельного участка с кадастровым номером 86:10:0101020:42

Зона № МСК-86

Обозначение характерных точек границ	Существующие координаты, м		Уточненные координаты, м		Метод определения координат	Средняя квадратическая погрешность определения координат характерной точки (M_t), м	Формулы, примененные для расчета средней квадратической погрешности определения координат характерной точки (M_t), м
	X	Y	X	Y			
1	2	3	4	5	6	7	8
н282У	–	–	983384.51	3572205.67	Метод спутниковых геодезических измерений (определений)	0.10	$Mt=\sqrt{(0.07^2+0.07^2)}=0.10$
127	983389.22	3572209.34	983386.86	3572206.81	Метод спутниковых геодезических измерений (определений)	0.10	$Mt=\sqrt{(0.07^2+0.07^2)}=0.10$
130	983387.57	3572212.75	983385.55	3572209.50	Метод спутниковых геодезических измерений (определений)	0.10	$Mt=\sqrt{(0.07^2+0.07^2)}=0.10$
129	983385.69	3572211.85	–	–	Метод спутниковых геодезических измерений (определений)	0.10	$Mt=\sqrt{(0.07^2+0.07^2)}=0.10$
128	983387.32	3572208.41	–	–	Метод спутниковых	0.10	$Mt=\sqrt{(0.07^2+0.07^2)}=0.10$

					геодезических измерений (определений)		
127	983389.22	3572209.34	–	–	Метод спутниковых геодезических измерений (определений)	0.10	Mt=√(0.07²+0.07²)=0.10
н283У	–	–	983383.20	3572208.36	Метод спутниковых геодезических измерений (определений)	0.10	Mt=√(0.07²+0.07²)=0.10
н282У	–	–	983384.51	3572205.67	Метод спутниковых геодезических измерений (определений)	0.10	Mt=√(0.07²+0.07²)=0.10

2. Сведения о частях границ уточняемого земельного участка с кадастровым номером 86:10:0101020:42

Обозначение части границ		Горизонтальное проложение (S), м	Описание прохождения части границ	Отметка о наличии земельного спора о местоположении границ земельного участка
от т.	до т.			
1	2	3	4	5
–	–	–	–	–

3. Характеристики уточняемого земельного участка с кадастровым номером 86:10:0101020:42

№ п/п	Наименование характеристики	Значение характеристики
1	2	3
1	Площадь земельного участка ± величина погрешности определения площади (Р ± ΔР), м^2	8 кв.м ± 0.57 кв.м
2	Формула, примененная для расчета предельной допустимой погрешности определения площади земельного участка (ΔР), м^2	ΔР = 2 * 0.10 * √8 * √((1 + 1.05²)/(2 * 1.05)) = 0.57
3	Иные сведения	–

Описание местоположения здания, сооружения, объекта незавершенного строительства на земельном участке

1. Сведения о характерных точках контура
вид объекта недвижимости (здание, сооружение, объект незавершенного строительства)
Здание
кадастровый номер (обозначение) 86:10:0101020:153
Зона № МСК-86

Номер контура	Номера характерных точек контура	Существующие			Уточненные			Метод определения координат	Средняя квадратическая погрешность определения координат характерной точки (Mt), м	Формулы, примененные для расчета средней квадратической погрешности определения координат характерной точки (Mt), м
		Координаты, м		R, м	Координаты, м		R, м			
		X	Y		X	Y				
1	2	3	4	5	6	7	8	9	10	11
86:10:0101020:153(1)	н1О	–	–	–	983389.43	3571950.54	–	Метод спутниковых геодезических измерений (определений)	0.10	$Mt=\sqrt{(0.07^2+0.07^2)}=0.10$
86:10:0101020:153(1)	н2О	–	–	–	983397.71	3571952.29	–	Метод спутниковых геодезических измерений (определений)	0.10	$Mt=\sqrt{(0.07^2+0.07^2)}=0.10$
86:10:0101020:153(1)	н3О	–	–	–	983401.60	3571934.35	–	Метод спутниковых геодезических измерений (определений)	0.10	$Mt=\sqrt{(0.07^2+0.07^2)}=0.10$

86:10:0101020:153(1)	н4О	–	–	–	983393.32	3571932.60	–	Метод спутниковых геодезических измерений (определений)	0.10	Mt=√(0.07²+0.07²)=0.10
86:10:0101020:153(1)	н1О	–	–	–	983389.43	3571950.54	–	Метод спутниковых геодезических измерений (определений)	0.10	Mt=√(0.07²+0.07²)=0.10

2. Характеристики здания, сооружения, объекта незавершенного строительства с кадастровым номером (обозначением) 86:10:0101020:153

№ п/п	Наименование характеристики	Значение характеристики
1	2	3
1	Вид объекта недвижимости	Здание
2	Ранее присвоенный государственный учетный номер здания, сооружения, объекта незавершенного строительства (кадастровый, инвентарный или условный номер)	–
3	Кадастровый номер земельного участка (земельных участков), в границах которого (которых) расположено здание, сооружение, объект незавершенного строительства	86:10:0101020:63
4	Номер кадастрового квартала (кадастровых кварталов), в пределах которого (которых) расположено здание, сооружение, объект незавершенного строительства	86:10:0101020
5	Адрес здания, сооружения, объекта незавершенного строительства	Ханты-Мансийский Автономный округ - Югра АО, Сургут г, Декабристов ул, 5/1 д
	Местоположение здания, сооружения, объекта незавершенного строительства	–
	Дополнительные сведения о местоположении	–
6	Иные сведения	–

Описание местоположения здания, сооружения, объекта незавершенного строительства на земельном участке

1. Сведения о характерных точках контура
вид объекта недвижимости (здание, сооружение, объект незавершенного строительства)
Здание
кадастровый номер (обозначение) 86:10:0101016:168
Зона № МСК-86

Номер контура	Номера характерных точек контура	Существующие			Уточненные			Метод определения координат	Средняя квадратическая погрешность определения координат характерной точки (Mt), м	Формулы, примененные для расчета средней квадратической погрешности определения координат характерной точки (Mt), м
		Координаты, м		R, м	Координаты, м		R, м			
		X	Y		X	Y				
1	2	3	4	5	6	7	8	9	10	11
86:10:0101016:168(1)	н5О	–	–	–	983191.81	3572076.79	–	Метод спутниковых геодезических измерений (определений)	0.10	$Mt=\sqrt{(0.07^2+0.07^2)}=0.10$
86:10:0101016:168(1)	н6О	–	–	–	983189.51	3572088.27	–	Метод спутниковых геодезических измерений (определений)	0.10	$Mt=\sqrt{(0.07^2+0.07^2)}=0.10$
86:10:0101016:168(1)	н7О	–	–	–	983174.73	3572085.30	–	Метод спутниковых геодезических измерений (определений)	0.10	$Mt=\sqrt{(0.07^2+0.07^2)}=0.10$

86:10:01010 16:168(1)	н8О	–	–	–	983177.04	3572073.83	–	Метод спутниковых геодезических измерений (определений)	0.10	Mt=√(0.07²+0.07²)=0.10
86:10:01010 16:168(1)	н9О	–	–	–	983191.68	3572076.76	–	Метод спутниковых геодезических измерений (определений)	0.10	Mt=√(0.07²+0.07²)=0.10
86:10:01010 16:168(1)	н5О	–	–	–	983191.81	3572076.79	–	Метод спутниковых геодезических измерений (определений)	0.10	Mt=√(0.07²+0.07²)=0.10

2. Характеристики здания, сооружения, объекта незавершенного строительства с кадастровым номером (обозначением) 86:10:0101016:168

№ п/п	Наименование характеристики	Значение характеристики
1	2	3
1	Вид объекта недвижимости	Здание
2	Ранее присвоенный государственный учетный номер здания, сооружения, объекта незавершенного строительства (кадастровый, инвентарный или условный номер)	–
3	Кадастровый номер земельного участка (земельных участков), в границах которого (которых) расположено здание, сооружение, объект незавершенного строительства	86:10:0101020:23
4	Номер кадастрового квартала (кадастровых кварталов), в пределах которого (которых) расположено здание, сооружение, объект незавершенного строительства	86:10:0101020

5	Адрес здания, сооружения, объекта незавершенного строительства	Ханты-Мансийский Автономный округ - Югра АО, Сургут г, Майская ул, 10/1 д
	Местоположение здания, сооружения, объекта незавершенного строительства	–
	Дополнительные сведения о местоположении	–
6	Иные сведения	–

Описание местоположения здания, сооружения, объекта незавершенного строительства на земельном участке

1. Сведения о характерных точках контура
вид объекта недвижимости (здание, сооружение, объект незавершенного строительства)
Здание
кадастровый номер (обозначение) 86:10:0101016:198
Зона № МСК-86

Номер контура	Номера характерных точек контура	Существующие			Уточненные			Метод определения координат	Средняя квадратическая погрешность определения координат характерной точки (Mt), м	Формулы, примененные для расчета средней квадратической погрешности определения координат характерной точки (Mt), м
		Координаты, м		R, м	Координаты, м		R, м			
		X	Y		X	Y				
1	2	3	4	5	6	7	8	9	10	11
86:10:0101016:198(1)	н10О	–	–	–	983209.03	3571988.82	–	Метод спутниковых геодезических измерений (определений)	0.10	$Mt=\sqrt{(0.07^2+0.07^2)}=0.10$
86:10:0101016:198(1)	н11О	–	–	–	983221.66	3571991.62	–	Метод спутниковых геодезических измерений (определений)	0.10	$Mt=\sqrt{(0.07^2+0.07^2)}=0.10$
86:10:0101016:198(1)	н12О	–	–	–	983214.44	3572025.05	–	Метод спутниковых геодезических измерений (определений)	0.10	$Mt=\sqrt{(0.07^2+0.07^2)}=0.10$

86:10:01010 16:198(1)	н13О	–	–	–	98320 8.86	35720 23.81	–	Метод спутниковых геодезических измерений (определений)	0.10	Mt=√(0.07²+0.07²)=0.10
86:10:01010 16:198(1)	н14О	–	–	–	98320 5.65	35720 23.15	–	Метод спутниковых геодезических измерений (определений)	0.10	Mt=√(0.07²+0.07²)=0.10
86:10:01010 16:198(1)	н15О	–	–	–	98320 1.81	35720 22.24	–	Метод спутниковых геодезических измерений (определений)	0.10	Mt=√(0.07²+0.07²)=0.10
86:10:01010 16:198(1)	н10О	–	–	–	98320 9.03	35719 88.82	–	Метод спутниковых геодезических измерений (определений)	0.10	Mt=√(0.07²+0.07²)=0.10

2. Характеристики здания, сооружения, объекта незавершенного строительства с кадастровым номером (обозначением) 86:10:0101016:198

№ п/п	Наименование характеристики	Значение характеристики
1	2	3
1	Вид объекта недвижимости	Здание
2	Ранее присвоенный государственный учетный номер здания, сооружения, объекта незавершенного строительства (кадастровый, инвентарный или условный номер)	–
3	Кадастровый номер земельного участка (земельных участков), в границах которого (которых)	86:10:0101020:40

	расположено здание, сооружение, объект незавершенного строительства	
4	Номер кадастрового квартала (кадастровых кварталов), в пределах которого (которых) расположено здание, сооружение, объект незавершенного строительства	86:10:0101020
5	Адрес здания, сооружения, объекта незавершенного строительства	Ханты-Мансийский Автономный округ - Югра АО, Сургут г, Майская ул, 8/1 д
	Местоположение здания, сооружения, объекта незавершенного строительства	–
	Дополнительные сведения о местоположении	–
6	Иные сведения	–

Описание местоположения здания, сооружения, объекта незавершенного строительства на земельном участке

1. Сведения о характерных точках контура
вид объекта недвижимости (здание, сооружение, объект незавершенного строительства)
Здание
кадастровый номер (обозначение) 86:10:0101020:158
Зона № МСК-86

Номер контура	Номера характерных точек контура	Существующие			Уточненные			Метод определения координат	Средняя квадратическая погрешность определения координат характерной точки (Mt), м	Формулы, примененные для расчета средней квадратической погрешности определения координат характерной точки (Mt), м
		Координаты, м		R, м	Координаты, м		R, м			
		X	Y		X	Y				
1	2	3	4	5	6	7	8	9	10	11
86:10:0101020:158(1)	н16О	–	–	–	983212.64	3571823.15	–	Метод спутниковых геодезических измерений (определений)	0.10	Mt=√(0.07²+0.07²)=0.10
86:10:0101020:158(1)	н17О	–	–	–	983187.65	3571817.61	–	Метод спутниковых геодезических измерений (определений)	0.10	Mt=√(0.07²+0.07²)=0.10
86:10:0101020:158(1)	н18О	–	–	–	983186.54	3571822.92	–	Метод спутниковых геодезических измерений (определений)	0.10	Mt=√(0.07²+0.07²)=0.10

86:10:01010 20:158(1)	н19О	–	–	–	98316 6.91	35718 18.62	–	Метод спутник овых геодезич еских измерен ий (определ ений)	0.10	Mt=√(0.07²+0.07²)=0.10
86:10:01010 20:158(1)	н20О	–	–	–	98316 7.11	35718 17.68	–	Метод спутник овых геодезич еских измерен ий (определ ений)	0.10	Mt=√(0.07²+0.07²)=0.10
86:10:01010 20:158(1)	н21О	–	–	–	98316 8.46	35718 11.41	–	Метод спутник овых геодезич еских измерен ий (определ ений)	0.10	Mt=√(0.07²+0.07²)=0.10
86:10:01010 20:158(1)	н22О	–	–	–	98316 9.62	35718 06.03	–	Метод спутник овых геодезич еских измерен ий (определ ений)	0.10	Mt=√(0.07²+0.07²)=0.10
86:10:01010 20:158(1)	н23О	–	–	–	98317 0.35	35718 06.19	–	Метод спутник овых геодезич еских измерен ий (определ ений)	0.10	Mt=√(0.07²+0.07²)=0.10
86:10:01010 20:158(1)	н24О	–	–	–	98318 8.44	35718 10.17	–	Метод спутник овых геодезич еских измерен ий	0.10	Mt=√(0.07²+0.07²)=0.10

								(определ ений)		
86:10:01010 20:158(1)	н25О	–	–	–	98318 9.46	35718 05.48	–	Метод спутник овых геодезич еских измерен ий (определ ений)	0.10	Mt=√(0.07²+0.07²)=0.10
86:10:01010 20:158(1)	н26О	–	–	–	98318 4.41	35718 04.38	–	Метод спутник овых геодезич еских измерен ий (определ ений)	0.10	Mt=√(0.07²+0.07²)=0.10
86:10:01010 20:158(1)	н27О	–	–	–	98318 8.69	35717 84.68	–	Метод спутник овых геодезич еских измерен ий (определ ений)	0.10	Mt=√(0.07²+0.07²)=0.10
86:10:01010 20:158(1)	н28О	–	–	–	98320 1.09	35717 87.34	–	Метод спутник овых геодезич еских измерен ий (определ ений)	0.10	Mt=√(0.07²+0.07²)=0.10
86:10:01010 20:158(1)	н29О	–	–	–	98319 9.99	35717 92.57	–	Метод спутник овых геодезич еских измерен ий (определ ений)	0.10	Mt=√(0.07²+0.07²)=0.10
86:10:01010 20:158(1)	н30О	–	–	–	98319 8.37	35718 00.32	–	Метод спутник овых геодезич еских	0.10	Mt=√(0.07²+0.07²)=0.10

								измерений (определений)		
86:10:0101020:158(1)	н31О	–	–	–	983197.04	357186.66	–	Метод спутниковых геодезических измерений (определений)	0.10	Mt=√(0.07²+0.07²)=0.10
86:10:0101020:158(1)	н32О	–	–	–	983215.40	357210.74	–	Метод спутниковых геодезических измерений (определений)	0.10	Mt=√(0.07²+0.07²)=0.10
86:10:0101020:158(1)	н33О	–	–	–	983215.19	357211.65	–	Метод спутниковых геодезических измерений (определений)	0.10	Mt=√(0.07²+0.07²)=0.10
86:10:0101020:158(1)	н34О	–	–	–	983213.82	357217.84	–	Метод спутниковых геодезических измерений (определений)	0.10	Mt=√(0.07²+0.07²)=0.10
86:10:0101020:158(1)	н16О	–	–	–	983212.64	357223.15	–	Метод спутниковых геодезических измерений (определений)	0.10	Mt=√(0.07²+0.07²)=0.10

2. Характеристики здания, сооружения, объекта незавершенного строительства с кадастровым номером (обозначением) 86:10:0101020:158

№	Наименование характеристики	Значение характеристики

п/п		
1	**2**	**3**
1	Вид объекта недвижимости	Здание
2	Ранее присвоенный государственный учетный номер здания, сооружения, объекта незавершенного строительства (кадастровый, инвентарный или условный номер)	–
3	Кадастровый номер земельного участка (земельных участков), в границах которого (которых) расположено здание, сооружение, объект незавершенного строительства	86:10:0101020:39
4	Номер кадастрового квартала (кадастровых кварталов), в пределах которого (которых) расположено здание, сооружение, объект незавершенного строительства	86:10:0101020
5	Адрес здания, сооружения, объекта незавершенного строительства	Ханты-Мансийский Автономный округ - Югра АО, Сургут г, Декабристов ул, 9 д
	Местоположение здания, сооружения, объекта незавершенного строительства	–
	Дополнительные сведения о местоположении	–
6	Иные сведения	–

Описание местоположения здания, сооружения, объекта незавершенного строительства на земельном участке

1. Сведения о характерных точках контура
вид объекта недвижимости (здание, сооружение, объект незавершенного строительства)
Здание
кадастровый номер (обозначение) 86:10:0101020:85
Зона № МСК-86

Номер контура	Номера характерных точек контура	Существующие			Уточненные			Метод определения координат	Средняя квадратическая погрешность определения координат характерной точки (Mt), м	Формулы, примененные для расчета средней квадратической погрешности определения координат характерной точки (Mt), м
		Координаты, м		R, м	Координаты, м		R, м			
		X	Y		X	Y				
1	2	3	4	5	6	7	8	9	10	11
86:10:0101020:85 (1)	н35О	–	–	–	983253.65	3572014.73	–	Метод спутниковых геодезических измерений (определений)	0.10	Mt=√(0.07²+0.07²)=0.10
86:10:0101020:85 (1)	н36О	–	–	–	983241.44	3572012.15	–	Метод спутниковых геодезических измерений (определений)	0.10	Mt=√(0.07²+0.07²)=0.10
86:10:0101020:85 (1)	н37О	–	–	–	983259.23	3571928.14	–	Метод спутниковых геодезических измерений (определений)	0.10	Mt=√(0.07²+0.07²)=0.10

86:10:01010 20:85 (1)	н38О	–	–	–	98326 5.47	35719 29.26	–	Метод спутник овых геодезич еских измерен ий (определ ений)	0.10	Mt=√(0.07²+0.0 7²)=0.10
86:10:01010 20:85 (1)	н39О	–	–	–	98327 1.42	35719 30.34	–	Метод спутник овых геодезич еских измерен ий (определ ений)	0.10	Mt=√(0.07²+0.0 7²)=0.10
86:10:01010 20:85 (1)	н40О	–	–	–	98326 6.63	35719 53.05	–	Метод спутник овых геодезич еских измерен ий (определ ений)	0.10	Mt=√(0.07²+0.0 7²)=0.10
86:10:01010 20:85 (1)	н41О	–	–	–	98326 4.84	35719 61.54	–	Метод спутник овых геодезич еских измерен ий (определ ений)	0.10	Mt=√(0.07²+0.0 7²)=0.10
86:10:01010 20:85 (1)	н42О	–	–	–	98325 9.71	35719 85.94	–	Метод спутник овых геодезич еских измерен ий (определ ений)	0.10	Mt=√(0.07²+0.0 7²)=0.10
86:10:01010 20:85 (1)	н43О	–	–	–	98325 8.98	35719 89.39	–	Метод спутник овых геодезич еских измерен ий	0.10	Mt=√(0.07²+0.0 7²)=0.10

								(определ ений)		
86:10:01010 20:85 (1)	н35О	–	–	–	98325 3.65	35720 14.73	–	Метод спутник овых геодезич еских измерен ий (определ ений)	0.10	Mt=√(0.07²+0.07²)=0.10

2. Характеристики здания, сооружения, объекта незавершенного строительства с кадастровым номером (обозначением) 86:10:0101020:85

№ п/п	Наименование характеристики	Значение характеристики
1	2	3
1	Вид объекта недвижимости	Здание
2	Ранее присвоенный государственный учетный номер здания, сооружения, объекта незавершенного строительства (кадастровый, инвентарный или условный номер)	–
3	Кадастровый номер земельного участка (земельных участков), в границах которого (которых) расположено здание, сооружение, объект незавершенного строительства	86:10:0101020:65, 86:10:0101020:64
4	Номер кадастрового квартала (кадастровых кварталов), в пределах которого (которых) расположено здание, сооружение, объект незавершенного строительства	86:10:0101020
5	Адрес здания, сооружения, объекта незавершенного строительства	Ханты-Мансийский Автономный округ - Югра АО, Сургут г, Декабристов ул, 7/2 д
	Местоположение здания, сооружения, объекта незавершенного строительства	–
	Дополнительные сведения о местоположении	–
6	Иные сведения	–

Описание местоположения здания, сооружения, объекта незавершенного строительства на земельном участке

1. Сведения о характерных точках контура
вид объекта недвижимости (здание, сооружение, объект незавершенного строительства)
Здание
кадастровый номер (обозначение) 86:10:0101020:251
Зона № МСК-86

Номер контура	Номера характерных точек контура	Существующие			Уточненные			Метод определения координат	Средняя квадратическая погрешность определения координат характерной точки (Mt), м	Формулы, примененные для расчета средней квадратической погрешности определения координат характерной точки (Mt), м
		Координаты, м		R, м	Координаты, м		R, м			
		X	Y		X	Y				
1	2	3	4	5	6	7	8	9	10	11
86:10:0101020:251(1)	н44О	–	–	–	983265.47	3571929.26	–	Метод спутниковых геодезических измерений (определений)	0.10	Mt=√(0.07²+0.07²)=0.10
86:10:0101020:251(1)	н45О	–	–	–	983259.23	3571928.14	–	Метод спутниковых геодезических измерений (определений)	0.10	Mt=√(0.07²+0.07²)=0.10
86:10:0101020:251(1)	н46О	–	–	–	983253.60	3571927.09	–	Метод спутниковых геодезических измерений (определений)	0.10	Mt=√(0.07²+0.07²)=0.10

86:10:01010 20:251(1)	н47О	–	–	–	98327 1.41	35718 43.02	–	Метод спутник овых геодезич еских измерен ий (определ ений)	0.10	Mt=√(0.07²+0.07²)=0.10
86:10:01010 20:251(1)	н48О	–	–	–	98328 3.21	35718 45.52	–	Метод спутник овых геодезич еских измерен ий (определ ений)	0.10	Mt=√(0.07²+0.07²)=0.10
86:10:01010 20:251(1)	н44О	–	–	–	98326 5.47	35719 29.26	–	Метод спутник овых геодезич еских измерен ий (определ ений)	0.10	Mt=√(0.07²+0.07²)=0.10

2. Характеристики здания, сооружения, объекта незавершенного строительства с кадастровым номером (обозначением) 86:10:0101020:251

№ п/п	Наименование характеристики	Значение характеристики
1	2	3
1	Вид объекта недвижимости	Здание
2	Ранее присвоенный государственный учетный номер здания, сооружения, объекта незавершенного строительства (кадастровый, инвентарный или условный номер)	–
3	Кадастровый номер земельного участка (земельных участков), в границах которого (которых) расположено здание, сооружение, объект незавершенного строительства	86:10:0101020:64, 86:10:0101020:65
4	Номер кадастрового квартала (кадастровых кварталов), в пределах которого (которых) расположено здание, сооружение, объект незавершенного строительства	86:10:0101020

5	Адрес здания, сооружения, объекта незавершенного строительства	Ханты-Мансийский Автономный округ - Югра АО, Сургут г, Декабристов ул, 7/1 д
	Местоположение здания, сооружения, объекта незавершенного строительства	–
	Дополнительные сведения о местоположении	–
6	Иные сведения	–

Описание местоположения здания, сооружения, объекта незавершенного строительства на земельном участке

1. Сведения о характерных точках контура
вид объекта недвижимости (здание, сооружение, объект незавершенного строительства)
Здание
кадастровый номер (обозначение) 86:10:0101020:112
Зона № МСК-86

Номер контура	Номера характерных точек контура	Существующие			Уточненные			Метод определения координат	Средняя квадратическая погрешность определения координат характерной точки (Mt), м	Формулы, примененные для расчета средней квадратической погрешности определения координат характерной точки (Mt), м
		Координаты, м		R, м	Координаты, м		R, м			
		X	Y		X	Y				
1	2	3	4	5	6	7	8	9	10	11
86:10:0101020:112(1)	н49О	–	–	–	983381.11	357182.7.68	–	Метод спутниковых геодезических измерений (определений)	0.10	Mt=√(0.07²+0.07²)=0.10
86:10:0101020:112(1)	н50О	–	–	–	983378.44	357183.9.99	–	Метод спутниковых геодезических измерений (определений)	0.10	Mt=√(0.07²+0.07²)=0.10
86:10:0101020:112(1)	н51О	–	–	–	983276.20	357181.7.82	–	Метод спутниковых геодезических измерений (определений)	0.10	Mt=√(0.07²+0.07²)=0.10

86:10:01010 20:112(1)	н52О	–	–	–	98327 8.87	35718 05.66	–	Метод спутник овых геодезич еских измерен ий (определ ений)	0.10	Mt=√(0.07²+0.07²)=0.10
86:10:01010 20:112(1)	н53О	–	–	–	98328 2.62	35718 06.50	–	Метод спутник овых геодезич еских измерен ий (определ ений)	0.10	Mt=√(0.07²+0.07²)=0.10
86:10:01010 20:112(1)	н54О	–	–	–	98328 8.45	35718 07.77	–	Метод спутник овых геодезич еских измерен ий (определ ений)	0.10	Mt=√(0.07²+0.07²)=0.10
86:10:01010 20:112(1)	н55О	–	–	–	98328 8.83	35718 06.15	–	Метод спутник овых геодезич еских измерен ий (определ ений)	0.10	Mt=√(0.07²+0.07²)=0.10
86:10:01010 20:112(1)	н56О	–	–	–	98329 2.88	35718 07.08	–	Метод спутник овых геодезич еских измерен ий (определ ений)	0.10	Mt=√(0.07²+0.07²)=0.10
86:10:01010 20:112(1)	н57О	–	–	–	98329 2.59	35718 08.46	–	Метод спутник овых геодезич еских измерен ий	0.10	Mt=√(0.07²+0.07²)=0.10

								(определ ений)		
86:10:01010 20:112(1)	н58О	–	–	–	98330 4.40	35718 11.04	–	Метод спутник овых геодезич еских измерен ий (определ ений)	0.10	Mt=√(0.07²+0.07²)=0.10
86:10:01010 20:112(1)	н59О	–	–	–	98330 4.71	35718 09.62	–	Метод спутник овых геодезич еских измерен ий (определ ений)	0.10	Mt=√(0.07²+0.07²)=0.10
86:10:01010 20:112(1)	н60О	–	–	–	98330 8.85	35718 10.52	–	Метод спутник овых геодезич еских измерен ий (определ ений)	0.10	Mt=√(0.07²+0.07²)=0.10
86:10:01010 20:112(1)	н61О	–	–	–	98330 8.55	35718 11.93	–	Метод спутник овых геодезич еских измерен ий (определ ений)	0.10	Mt=√(0.07²+0.07²)=0.10
86:10:01010 20:112(1)	н62О	–	–	–	98331 9.93	35718 14.40	–	Метод спутник овых геодезич еских измерен ий (определ ений)	0.10	Mt=√(0.07²+0.07²)=0.10
86:10:01010 20:112(1)	н63О	–	–	–	98332 0.23	35718 13.03	–	Метод спутник овых геодезич еских	0.10	Mt=√(0.07²+0.07²)=0.10

								измерений (определений)		
86:10:010102 0:112(1)	н64О	–	–	–	983324.37	3571813.95	–	Метод спутниковых геодезических измерений (определений)	0.10	Mt=√(0.07²+0.07²)=0.10
86:10:010102 0:112(1)	н65О	–	–	–	983324.07	3571815.31	–	Метод спутниковых геодезических измерений (определений)	0.10	Mt=√(0.07²+0.07²)=0.10
86:10:010102 0:112(1)	н66О	–	–	–	983335.82	3571817.86	–	Метод спутниковых геодезических измерений (определений)	0.10	Mt=√(0.07²+0.07²)=0.10
86:10:010102 0:112(1)	н67О	–	–	–	983336.13	3571816.40	–	Метод спутниковых геодезических измерений (определений)	0.10	Mt=√(0.07²+0.07²)=0.10
86:10:010102 0:112(1)	н68О	–	–	–	983340.28	3571817.30	–	Метод спутниковых геодезических измерений (определений)	0.10	Mt=√(0.07²+0.07²)=0.10
86:10:010102 0:11	н69О	–	–	–	983339.96	3571818.75	–	Метод спутниковых	0.10	Mt=√(0.07²+0.07²)=0.10

2(1)								геодезических измерений (определений)		
86:10:010102 0:112(1)	н70О	–	–	–	983351.96	3571821.32	–	Метод спутниковых геодезических измерений (определений)	0.10	Mt=√(0.07²+0.07²)=0.10
86:10:010102 0:112(1)	н71О	–	–	–	983352.27	3571819.92	–	Метод спутниковых геодезических измерений (определений)	0.10	Mt=√(0.07²+0.07²)=0.10
86:10:010102 0:112(1)	н72О	–	–	–	983356.37	3571820.84	–	Метод спутниковых геодезических измерений (определений)	0.10	Mt=√(0.07²+0.07²)=0.10
86:10:010102 0:112(1)	н73О	–	–	–	983356.07	3571822.22	–	Метод спутниковых геодезических измерений (определений)	0.10	Mt=√(0.07²+0.07²)=0.10
86:10:010102 0:112(1)	н74О	–	–	–	983367.78	3571824.79	–	Метод спутниковых геодезических измерений (определений)	0.10	Mt=√(0.07²+0.07²)=0.10
86:10:	н75О	–	–	–	98336	35718	–	Метод	0.10	Mt=√(0.07²+0.0

01010 20:11 2(1)					8.05	23.57		спутник овых геодезич еских измерен ий (определ ений)		7^2)=0.10
86:10: 01010 20:11 2(1)	н76О	–	–	–	98337 2.21	35718 24.39	–	Метод спутник овых геодезич еских измерен ий (определ ений)	0.10	Mt=√(0.07²+0.0 7²)=0.10
86:10: 01010 20:11 2(1)	н77О	–	–	–	98337 1.92	35718 25.69	–	Метод спутник овых геодезич еских измерен ий (определ ений)	0.10	Mt=√(0.07²+0.0 7²)=0.10
86:10: 01010 20:11 2(1)	н49О	–	–	–	98338 1.11	35718 27.68	–	Метод спутник овых геодезич еских измерен ий (определ ений)	0.10	Mt=√(0.07²+0.0 7²)=0.10

2. Характеристики здания, сооружения, объекта незавершенного строительства с кадастровым номером (обозначением) 86:10:0101020:112

№ п/п	Наименование характеристики	Значение характеристики
1	2	3
1	Вид объекта недвижимости	Здание
2	Ранее присвоенный государственный учетный номер здания, сооружения, объекта незавершенного строительства (кадастровый, инвентарный или условный номер)	–
3	Кадастровый номер земельного участка (земельных участков), в границах которого (которых) расположено здание,	86:10:0101020:2

	сооружение, объект незавершенного строительства	
4	Номер кадастрового квартала (кадастровых кварталов), в пределах которого (которых) расположено здание, сооружение, объект незавершенного строительства	86:10:0101020
5	Адрес здания, сооружения, объекта незавершенного строительства	Ханты-Мансийский Автономный округ - Югра АО, Сургут г, Декабристов ул, 7 д
	Местоположение здания, сооружения, объекта незавершенного строительства	–
	Дополнительные сведения о местоположении	–
6	Иные сведения	–

Описание местоположения здания, сооружения, объекта незавершенного строительства на земельном участке

1. Сведения о характерных точках контура
вид объекта недвижимости (здание, сооружение, объект незавершенного строительства)
Здание
кадастровый номер (обозначение) 86:10:0101020:171
Зона № МСК-86

Номер контура	Номера характерных точек контура	Существующие			Уточненные			Метод определения координат	Средняя квадратическая погрешность определения координат характерной точки (Mt), м	Формулы, примененные для расчета средней квадратической погрешности определения координат характерной точки (Mt), м
		Координаты, м		R, м	Координаты, м		R, м			
		X	Y		X	Y				
1	2	3	4	5	6	7	8	9	10	11
86:10:0101020:171(1)	н78О	–	–	–	983494.78	3571852.46	–	Метод спутниковых геодезических измерений (определений)	0.10	$Mt=\sqrt{(0.07^2+0.07^2)}=0.10$
86:10:0101020:171(1)	н79О	–	–	–	983492.31	3571863.95	–	Метод спутниковых геодезических измерений (определений)	0.10	$Mt=\sqrt{(0.07^2+0.07^2)}=0.10$
86:10:0101020:171(1)	н80О	–	–	–	983492.14	3571864.75	–	Метод спутниковых геодезических измерений (определений)	0.10	$Mt=\sqrt{(0.07^2+0.07^2)}=0.10$

86:10:01010 20:171(1)	н81О	–	–	–	98339 0.18	35718 42.53	–	Метод спутник овых геодезич еских измерен ий (определ ений)	0.10	Mt=√(0.07²+0.07²)=0.10
86:10:01010 20:171(1)	н82О	–	–	–	98339 2.85	35718 30.26	–	Метод спутник овых геодезич еских измерен ий (определ ений)	0.10	Mt=√(0.07²+0.07²)=0.10
86:10:01010 20:171(1)	н83О	–	–	–	98340 2.06	35718 32.27	–	Метод спутник овых геодезич еских измерен ий (определ ений)	0.10	Mt=√(0.07²+0.07²)=0.10
86:10:01010 20:171(1)	н84О	–	–	–	98340 2.37	35718 30.83	–	Метод спутник овых геодезич еских измерен ий (определ ений)	0.10	Mt=√(0.07²+0.07²)=0.10
86:10:01010 20:171(1)	н85О	–	–	–	98340 6.46	35718 31.71	–	Метод спутник овых геодезич еских измерен ий (определ ений)	0.10	Mt=√(0.07²+0.07²)=0.10
86:10:01010 20:171(1)	н86О	–	–	–	98340 6.15	35718 33.16	–	Метод спутник овых геодезич еских измерен ий	0.10	Mt=√(0.07²+0.07²)=0.10

								(определ ений)		
86:10:01010 20:171(1)	н87О	–	–	–	98341 7.94	35718 35.73	–	Метод спутник овых геодезич еских измерен ий (определ ений)	0.10	Mt=√(0.07²+0.07²)=0.10
86:10:01010 20:171(1)	н88О	–	–	–	98341 8.25	35718 34.27	–	Метод спутник овых геодезич еских измерен ий (определ ений)	0.10	Mt=√(0.07²+0.07²)=0.10
86:10:01010 20:171(1)	н89О	–	–	–	98342 2.36	35718 35.15	–	Метод спутник овых геодезич еских измерен ий (определ ений)	0.10	Mt=√(0.07²+0.07²)=0.10
86:10:01010 20:171(1)	н90О	–	–	–	98342 2.04	35718 36.62	–	Метод спутник овых геодезич еских измерен ий (определ ений)	0.10	Mt=√(0.07²+0.07²)=0.10
86:10:01010 20:171(1)	н91О	–	–	–	98343 4.25	35718 39.28	–	Метод спутник овых геодезич еских измерен ий (определ ений)	0.10	Mt=√(0.07²+0.07²)=0.10
86:10:01010 20:171(1)	н92О	–	–	–	98343 4.58	35718 37.80	–	Метод спутник овых геодезич еских	0.10	Mt=√(0.07²+0.07²)=0.10

								измерений (определений)		
86:10:01010 20:171(1)	н93О	–	–	–	98343 8.24	35718 38.59	–	Метод спутниковых геодезических измерений (определений)	0.10	Mt=√(0.07²+0.07²)=0.10
86:10:01010 20:171(1)	н94О	–	–	–	98343 7.91	35718 40.07	–	Метод спутниковых геодезических измерений (определений)	0.10	Mt=√(0.07²+0.07²)=0.10
86:10:01010 20:171(1)	н95О	–	–	–	98344 9.65	35718 42.63	–	Метод спутниковых геодезических измерений (определений)	0.10	Mt=√(0.07²+0.07²)=0.10
86:10:01010 20:171(1)	н96О	–	–	–	98344 9.98	35718 41.13	–	Метод спутниковых геодезических измерений (определений)	0.10	Mt=√(0.07²+0.07²)=0.10
86:10:01010 20:171(1)	н97О	–	–	–	98345 4.08	35718 42.02	–	Метод спутниковых геодезических измерений (определений)	0.10	Mt=√(0.07²+0.07²)=0.10
86:10:01010 20:17	н98О	–	–	–	98345 3.75	35718 43.53	–	Метод спутниковых	0.10	Mt=√(0.07²+0.07²)=0.10

1(1)								геодезических измерений (определений)		
86:10:010101020:171(1)	н99О	–	–	–	983465.62	3571846.14	–	Метод спутниковых геодезических измерений (определений)	0.10	Mt=√(0.07²+0.07²)=0.10
86:10:010101020:171(1)	н100О	–	–	–	983465.96	3571844.59	–	Метод спутниковых геодезических измерений (определений)	0.10	Mt=√(0.07²+0.07²)=0.10
86:10:010101020:171(1)	н101О	–	–	–	983469.88	3571845.43	–	Метод спутниковых геодезических измерений (определений)	0.10	Mt=√(0.07²+0.07²)=0.10
86:10:010101020:171(1)	н102О	–	–	–	983469.54	3571846.99	–	Метод спутниковых геодезических измерений (определений)	0.10	Mt=√(0.07²+0.07²)=0.10
86:10:010101020:171(1)	н103О	–	–	–	983481.35	3571849.55	–	Метод спутниковых геодезических измерений (определений)	0.10	Mt=√(0.07²+0.07²)=0.10
86:10:	н104	–	–	–	98348	35718	–	Метод	0.10	Mt=√(0.07²+0.0

01010 20:17 1(1)	О				1.65	48.17		спутник овых геодезич еских измерен ий (определ ений)		7^2)=0.10
86:10: 01010 20:17 1(1)	н105 О	–	–	–	98348 5.76	35718 49.06	–	Метод спутник овых геодезич еских измерен ий (определ ений)	0.10	Mt=√(0.07²+0.0 7²)=0.10
86:10: 01010 20:17 1(1)	н106 О	–	–	–	98348 5.46	35718 50.44	–	Метод спутник овых геодезич еских измерен ий (определ ений)	0.10	Mt=√(0.07²+0.0 7²)=0.10
86:10: 01010 20:17 1(1)	н78О	–	–	–	98349 4.78	35718 52.46	–	Метод спутник овых геодезич еских измерен ий (определ ений)	0.10	Mt=√(0.07²+0.0 7²)=0.10

2. Характеристики здания, сооружения, объекта незавершенного строительства с кадастровым номером (обозначением) 86:10:0101020:171

№ п/п	Наименование характеристики	Значение характеристики
1	2	3
1	Вид объекта недвижимости	Здание
2	Ранее присвоенный государственный учетный номер здания, сооружения, объекта незавершенного строительства (кадастровый, инвентарный или условный номер)	–
3	Кадастровый номер земельного участка (земельных участков), в границах которого (которых) расположено здание,	86:10:0101020:1786, 86:10:0101020:27

	сооружение, объект незавершенного строительства	
4	Номер кадастрового квартала (кадастровых кварталов), в пределах которого (которых) расположено здание, сооружение, объект незавершенного строительства	86:10:0101020
5	Адрес здания, сооружения, объекта незавершенного строительства	Ханты-Мансийский Автономный округ - Югра АО, Сургут г, Декабристов ул, 3 д
	Местоположение здания, сооружения, объекта незавершенного строительства	–
	Дополнительные сведения о местоположении	–
6	Иные сведения	–

Описание местоположения здания, сооружения, объекта незавершенного строительства на земельном участке

1. Сведения о характерных точках контура
вид объекта недвижимости (здание, сооружение, объект незавершенного строительства)
Здание
кадастровый номер (обозначение) 86:10:0101010:274
Зона № МСК-86

Номер контура	Номера характерных точек контура	Существующие			Уточненные			Метод определения координат	Средняя квадратическая погрешность определения координат характерной точки (Mt), м	Формулы, примененные для расчета средней квадратической погрешности определения координат характерной точки (Mt), м
		Координаты, м		R, м	Координаты, м		R, м			
		X	Y		X	Y				
1	2	3	4	5	6	7	8	9	10	11
86:10:0101010:274(1)	н107 О	–	–	–	983517.60	3572067.31	–	Метод спутниковых геодезических измерений (определений)	0.10	$Mt=\sqrt{(0.07^2+0.07^2)}=0.10$
86:10:0101010:274(1)	н108 О	–	–	–	983515.27	3572077.88	–	Метод спутниковых геодезических измерений (определений)	0.10	$Mt=\sqrt{(0.07^2+0.07^2)}=0.10$
86:10:0101010:274(1)	н109 О	–	–	–	983452.26	3572064.13	–	Метод спутниковых геодезических измерений (определений)	0.10	$Mt=\sqrt{(0.07^2+0.07^2)}=0.10$

86:10:01010 10:274(1)	н110 О	–	–	–	98344 8.44	35720 63.27	–	Метод спутник овых геодезич еских измерен ий (определ ений)	0.10	Mt=√(0.07²+0.07²)=0.10
86:10:01010 10:274(1)	н111 О	–	–	–	98341 1.70	35720 55.23	–	Метод спутник овых геодезич еских измерен ий (определ ений)	0.10	Mt=√(0.07²+0.07²)=0.10
86:10:01010 10:274(1)	н112 О	–	–	–	98340 5.27	35720 53.83	–	Метод спутник овых геодезич еских измерен ий (определ ений)	0.10	Mt=√(0.07²+0.07²)=0.10
86:10:01010 10:274(1)	н113 О	–	–	–	98339 5.35	35720 51.66	–	Метод спутник овых геодезич еских измерен ий (определ ений)	0.10	Mt=√(0.07²+0.07²)=0.10
86:10:01010 10:274(1)	н114 О	–	–	–	98339 1.82	35720 50.85	–	Метод спутник овых геодезич еских измерен ий (определ ений)	0.10	Mt=√(0.07²+0.07²)=0.10
86:10:01010 10:274(1)	н115 О	–	–	–	98338 9.11	35720 50.25	–	Метод спутник овых геодезич еских измерен ий	0.10	Mt=√(0.07²+0.07²)=0.10

								(определ ений)		
86:10:01010 10:274(1)	н116 О	–	–	–	98339 1.42	35720 39.80	–	Метод спутник овых геодезич еских измерен ий (определ ений)	0.10	Mt=√(0.07²+0.07²)=0.10
86:10:01010 10:274(1)	н117 О	–	–	–	98347 0.52	35720 57.05	–	Метод спутник овых геодезич еских измерен ий (определ ений)	0.10	Mt=√(0.07²+0.07²)=0.10
86:10:01010 10:274(1)	н118 О	–	–	–	98347 6.24	35720 58.29	–	Метод спутник овых геодезич еских измерен ий (определ ений)	0.10	Mt=√(0.07²+0.07²)=0.10
86:10:01010 10:274(1)	н107 О	–	–	–	98351 7.60	35720 67.31	–	Метод спутник овых геодезич еских измерен ий (определ ений)	0.10	Mt=√(0.07²+0.07²)=0.10

2. Характеристики здания, сооружения, объекта незавершенного строительства с кадастровым номером (обозначением) 86:10:0101010:274

№ п/п	Наименование характеристики	Значение характеристики
1	2	3
1	Вид объекта недвижимости	Здание
2	Ранее присвоенный государственный учетный номер здания, сооружения, объекта незавершенного строительства (кадастровый, инвентарный или условный номер)	–
3	Кадастровый номер земельного	86:10:0101020:15

	участка (земельных участков), в границах которого (которых) расположено здание, сооружение, объект незавершенного строительства	
4	Номер кадастрового квартала (кадастровых кварталов), в пределах которого (которых) расположено здание, сооружение, объект незавершенного строительства	86:10:0101020
5	Адрес здания, сооружения, объекта незавершенного строительства	Ханты-Мансийский Автономный округ - Югра АО, Сургут г, Ленина пр-кт, 37/2 д
	Местоположение здания, сооружения, объекта незавершенного строительства	–
	Дополнительные сведения о местоположении	–
6	Иные сведения	–

Описание местоположения здания, сооружения, объекта незавершенного строительства на земельном участке

1. Сведения о характерных точках контура
вид объекта недвижимости (здание, сооружение, объект незавершенного строительства)
Здание
кадастровый номер (обозначение) 86:10:0101016:180
Зона № МСК-86

Номер контура	Номера характерных точек контура	Существующие			Уточненные			Метод определения координат	Средняя квадратическая погрешность определения координат характерной точки (Mt), м	Формулы, примененные для расчета средней квадратической погрешности определения координат характерной точки (Mt), м
		Координаты, м		R, м	Координаты, м		R, м			
		X	Y		X	Y				
1	2	3	4	5	6	7	8	9	10	11
86:10:0101016:180(1)	н119 О	–	–	–	983402.24	3572161.65	–	Метод спутниковых геодезических измерений (определений)	0.10	$Mt=\sqrt{(0.07^2+0.07^2)}=0.10$
86:10:0101016:180(1)	н120 О	–	–	–	983399.77	3572173.52	–	Метод спутниковых геодезических измерений (определений)	0.10	$Mt=\sqrt{(0.07^2+0.07^2)}=0.10$
86:10:0101016:180(1)	н121 О	–	–	–	983399.35	3572173.47	–	Метод спутниковых геодезических измерений (определений)	0.10	$Mt=\sqrt{(0.07^2+0.07^2)}=0.10$

86:10:01010 16:180(1)	н122 О	–	–	–	98331 5.93	35721 55.53	–	Метод спутниковых геодезических измерений (определений)	0.10	Mt=√(0.07²+0.07²)=0.10
86:10:01010 16:180(1)	н123 О	–	–	–	98331 8.39	35721 43.66	–	Метод спутниковых геодезических измерений (определений)	0.10	Mt=√(0.07²+0.07²)=0.10
86:10:01010 16:180(1)	н124 О	–	–	–	98334 1.76	35721 48.68	–	Метод спутниковых геодезических измерений (определений)	0.10	Mt=√(0.07²+0.07²)=0.10
86:10:01010 16:180(1)	н125 О	–	–	–	98334 8.34	35721 50.09	–	Метод спутниковых геодезических измерений (определений)	0.10	Mt=√(0.07²+0.07²)=0.10
86:10:01010 16:180(1)	н126 О	–	–	–	98340 1.94	35721 61.59	–	Метод спутниковых геодезических измерений (определений)	0.10	Mt=√(0.07²+0.07²)=0.10
86:10:01010 16:180(1)	н119 О	–	–	–	98340 2.24	35721 61.65	–	Метод спутниковых геодезических измерений	0.10	Mt=√(0.07²+0.07²)=0.10

								(определ ений)		

2. Характеристики здания, сооружения, объекта незавершенного строительства с кадастровым номером (обозначением) 86:10:0101016:180		
№ п/п	**Наименование характеристики**	**Значение характеристики**
1	**2**	**3**
1	Вид объекта недвижимости	Здание
2	Ранее присвоенный государственный учетный номер здания, сооружения, объекта незавершенного строительства (кадастровый, инвентарный или условный номер)	–
3	Кадастровый номер земельного участка (земельных участков), в границах которого (которых) расположено здание, сооружение, объект незавершенного строительства	86:10:0101020:1787
4	Номер кадастрового квартала (кадастровых кварталов), в пределах которого (которых) расположено здание, сооружение, объект незавершенного строительства	86:10:0101020
5	Адрес здания, сооружения, объекта незавершенного строительства	Ханты-Мансийский Автономный округ - Югра АО, Сургут г, Майская ул, 4 д
	Местоположение здания, сооружения, объекта незавершенного строительства	–
	Дополнительные сведения о местоположении	–
6	Иные сведения	–

Описание местоположения здания, сооружения, объекта незавершенного строительства на земельном участке

1. Сведения о характерных точках контура
вид объекта недвижимости (здание, сооружение, объект незавершенного строительства)
Здание
кадастровый номер (обозначение) 86:10:0101016:187
Зона № МСК-86

Номер контура	Номера характерных точек контура	Существующие			Уточненные			Метод определения координат	Средняя квадратическая погрешность определения координат характерной точки (Mt), м	Формулы, примененные для расчета средней квадратической погрешности определения координат характерной точки (Mt), м
		Координаты, м		R, м	Координаты, м		R, м			
		X	Y		X	Y				
1	2	3	4	5	6	7	8	9	10	11
86:10:0101016:187(1)	н127 О	–	–	–	983249.17	357203.55	–	Метод спутниковых геодезических измерений (определений)	0.10	Mt=√(0.07²+0.07²)=0.10
86:10:0101016:187(1)	н128 О	–	–	–	983236.28	357210.28	–	Метод спутниковых геодезических измерений (определений)	0.10	Mt=√(0.07²+0.07²)=0.10
86:10:0101016:187(1)	н129 О	–	–	–	983223.49	357297.42	–	Метод спутниковых геодезических измерений (определений)	0.10	Mt=√(0.07²+0.07²)=0.10

86:10:01010 16:187(1)	н130 О	–	–	–	98323 6.41	35720 36.85	–	Метод спутник овых геодезич еских измерен ий (определ ений)	0.10	Mt=√(0.07²+0.07²)=0.10
86:10:01010 16:187(1)	н127 О	–	–	–	98324 9.17	35720 39.55	–	Метод спутник овых геодезич еских измерен ий (определ ений)	0.10	Mt=√(0.07²+0.07²)=0.10

2. Характеристики здания, сооружения, объекта незавершенного строительства с кадастровым номером (обозначением) 86:10:0101016:187

№ п/п	Наименование характеристики	Значение характеристики
1	2	3
1	Вид объекта недвижимости	Здание
2	Ранее присвоенный государственный учетный номер здания, сооружения, объекта незавершенного строительства (кадастровый, инвентарный или условный номер)	–
3	Кадастровый номер земельного участка (земельных участков), в границах которого (которых) расположено здание, сооружение, объект незавершенного строительства	86:10:0101020:43
4	Номер кадастрового квартала (кадастровых кварталов), в пределах которого (которых) расположено здание, сооружение, объект незавершенного строительства	86:10:0101020
5	Адрес здания, сооружения, объекта незавершенного строительства	Ханты-Мансийский Автономный округ - Югра АО, Сургут г, Майская ул, 8 д
	Местоположение здания, сооружения, объекта незавершенного строительства	–
	Дополнительные сведения о местоположении	–
6	Иные сведения	–

Описание местоположения здания, сооружения, объекта незавершенного строительства на земельном участке

1. Сведения о характерных точках контура
вид объекта недвижимости (здание, сооружение, объект незавершенного строительства)
Здание
кадастровый номер (обозначение) 86:10:0101010:73
Зона № МСК-86

Номер контура	Номера характерных точек контура	Существующие			Уточненные			Метод определения координат	Средняя квадратическая погрешность определения координат характерной точки (Mt), м	Формулы, примененные для расчета средней квадратической погрешности определения координат характерной точки (Mt), м
		Координаты, м		R, м	Координаты, м		R, м			
		X	Y		X	Y				
1	2	3	4	5	6	7	8	9	10	11
86:10:0101010:73 (1)	н131 О	–	–	–	983516.16	3572133.73	–	Метод спутниковых геодезических измерений (определений)	0.10	Mt=√(0.07²+0.07²)=0.10
86:10:0101010:73 (1)	н132 О	–	–	–	983513.52	3572146.23	–	Метод спутниковых геодезических измерений (определений)	0.10	Mt=√(0.07²+0.07²)=0.10
86:10:0101010:73 (1)	н133 О	–	–	–	983467.06	3572136.02	–	Метод спутниковых геодезических измерений (определений)	0.10	Mt=√(0.07²+0.07²)=0.10

86:10:01010 10:73 (1)	н134 О	–	–	–	98346 9.78	35721 23.67	–	Метод спутник овых геодезич еских измерен ий (определ ений)	0.10	Mt=√(0.07²+0.07²)=0.10
86:10:01010 10:73 (1)	н135 О	–	–	–	98347 5.91	35721 25.01	–	Метод спутник овых геодезич еских измерен ий (определ ений)	0.10	Mt=√(0.07²+0.07²)=0.10
86:10:01010 10:73 (1)	н136 О	–	–	–	98347 6.21	35721 23.59	–	Метод спутник овых геодезич еских измерен ий (определ ений)	0.10	Mt=√(0.07²+0.07²)=0.10
86:10:01010 10:73 (1)	н137 О	–	–	–	98348 0.33	35721 24.49	–	Метод спутник овых геодезич еских измерен ий (определ ений)	0.10	Mt=√(0.07²+0.07²)=0.10
86:10:01010 10:73 (1)	н138 О	–	–	–	98348 0.03	35721 25.86	–	Метод спутник овых геодезич еских измерен ий (определ ений)	0.10	Mt=√(0.07²+0.07²)=0.10
86:10:01010 10:73 (1)	н139 О	–	–	–	98348 2.91	35721 26.53	–	Метод спутник овых геодезич еских измерен ий	0.10	Mt=√(0.07²+0.07²)=0.10

								(определ ений)		
86:10:01010 10:73 (1)	н140 О	–	–	–	98348 3.20	35721 25.18	–	Метод спутник овых геодезич еских измерен ий (определ ений)	0.10	Mt=√(0.07²+0.07²)=0.10
86:10:01010 10:73 (1)	н141 О	–	–	–	98348 7.31	35721 26.08	–	Метод спутник овых геодезич еских измерен ий (определ ений)	0.10	Mt=√(0.07²+0.07²)=0.10
86:10:01010 10:73 (1)	н142 О	–	–	–	98348 7.01	35721 27.44	–	Метод спутник овых геодезич еских измерен ий (определ ений)	0.10	Mt=√(0.07²+0.07²)=0.10
86:10:01010 10:73 (1)	н143 О	–	–	–	98349 8.75	35721 30.02	–	Метод спутник овых геодезич еских измерен ий (определ ений)	0.10	Mt=√(0.07²+0.07²)=0.10
86:10:01010 10:73 (1)	н144 О	–	–	–	98349 9.04	35721 28.65	–	Метод спутник овых геодезич еских измерен ий (определ ений)	0.10	Mt=√(0.07²+0.07²)=0.10
86:10:01010 10:73 (1)	н145 О	–	–	–	98350 3.22	35721 29.56	–	Метод спутник овых геодезич еских	0.10	Mt=√(0.07²+0.07²)=0.10

								измерений (определений)		
86:10:0101010:73(1)	н146 О	–	–	–	983502.91	3572130.93	–	Метод спутниковых геодезических измерений (определений)	0.10	Mt=√(0.07²+0.07²)=0.10
86:10:0101010:73(1)	н147 О	–	–	–	983505.95	3572131.62	–	Метод спутниковых геодезических измерений (определений)	0.10	Mt=√(0.07²+0.07²)=0.10
86:10:0101010:73(1)	н148 О	–	–	–	983506.25	3572130.26	–	Метод спутниковых геодезических измерений (определений)	0.10	Mt=√(0.07²+0.07²)=0.10
86:10:0101010:73(1)	н149 О	–	–	–	983510.36	3572131.06	–	Метод спутниковых геодезических измерений (определений)	0.10	Mt=√(0.07²+0.07²)=0.10
86:10:0101010:73(1)	н150 О	–	–	–	983510.07	3572132.43	–	Метод спутниковых геодезических измерений (определений)	0.10	Mt=√(0.07²+0.07²)=0.10
86:10:0101010:73	н131 О	–	–	–	983516.16	3572133.73	–	Метод спутниковых	0.10	Mt=√(0.07²+0.07²)=0.10

(1)								геодезических измерений (определений)		

2. Характеристики здания, сооружения, объекта незавершенного строительства с кадастровым номером (обозначением) 86:10:0101010:73		
№ п/п	**Наименование характеристики**	**Значение характеристики**
1	**2**	**3**
1	Вид объекта недвижимости	Здание
2	Ранее присвоенный государственный учетный номер здания, сооружения, объекта незавершенного строительства (кадастровый, инвентарный или условный номер)	–
3	Кадастровый номер земельного участка (земельных участков), в границах которого (которых) расположено здание, сооружение, объект незавершенного строительства	86:10:0101020:13
4	Номер кадастрового квартала (кадастровых кварталов), в пределах которого (которых) расположено здание, сооружение, объект незавершенного строительства	86:10:0101020
5	Адрес здания, сооружения, объекта незавершенного строительства	Ханты-Мансийский Автономный округ - Югра АО, Сургут г, Ленина пр-кт, 35/1 д
	Местоположение здания, сооружения, объекта незавершенного строительства	–
	Дополнительные сведения о местоположении	–
6	Иные сведения	–

Описание местоположения здания, сооружения, объекта незавершенного строительства на земельном участке

1. Сведения о характерных точках контура
вид объекта недвижимости (здание, сооружение, объект незавершенного строительства)
Здание
кадастровый номер (обозначение) 86:10:0101010:272
Зона № МСК-86

Номер контура	Номера характерных точек контура	Существующие			Уточненные			Метод определения координат	Средняя квадратическая погрешность определения координат характерной точки (Mt), м	Формулы, примененные для расчета средней квадратической погрешности определения координат характерной точки (Mt), м
		Координаты, м		R, м	Координаты, м		R, м			
		X	Y		X	Y				
1	2	3	4	5	6	7	8	9	10	11
86:10:0101010:272(1)	н151 О	–	–	–	983392.94	3572193.67	–	Метод спутниковых геодезических измерений (определений)	0.10	$Mt=\sqrt{(0.07^2+0.07^2)}=0.10$
86:10:0101010:272(1)	н152 О	–	–	–	983395.50	3572181.30	–	Метод спутниковых геодезических измерений (определений)	0.10	$Mt=\sqrt{(0.07^2+0.07^2)}=0.10$
86:10:0101010:272(1)	н153 О	–	–	–	983478.36	3572199.21	–	Метод спутниковых геодезических измерений (определений)	0.10	$Mt=\sqrt{(0.07^2+0.07^2)}=0.10$

86:10:01010 10:272(1)	н154 О	–	–	–	98350 6.08	35721 81.44	–	Метод спутник овых геодезич еских измерен ий (определ ений)	0.10	Mt=√(0.07²+0.07²)=0.10
86:10:01010 10:272(1)	н155 О	–	–	–	98351 3.52	35721 46.23	–	Метод спутник овых геодезич еских измерен ий (определ ений)	0.10	Mt=√(0.07²+0.07²)=0.10
86:10:01010 10:272(1)	н156 О	–	–	–	98352 6.51	35721 49.15	–	Метод спутник овых геодезич еских измерен ий (определ ений)	0.10	Mt=√(0.07²+0.07²)=0.10
86:10:01010 10:272(1)	н157 О	–	–	–	98352 4.44	35721 58.31	–	Метод спутник овых геодезич еских измерен ий (определ ений)	0.10	Mt=√(0.07²+0.07²)=0.10
86:10:01010 10:272(1)	н158 О	–	–	–	98352 5.80	35721 58.61	–	Метод спутник овых геодезич еских измерен ий (определ ений)	0.10	Mt=√(0.07²+0.07²)=0.10
86:10:01010 10:272(1)	н159 О	–	–	–	98352 4.88	35721 62.71	–	Метод спутник овых геодезич еских измерен ий	0.10	Mt=√(0.07²+0.07²)=0.10

								(определ ений)		
86:10:01010 10:272(1)	н160 О	–	–	–	98352 3.51	35721 62.41	–	Метод спутник овых геодезич еских измерен ий (определ ений)	0.10	Mt=√(0.07²+0.07²)=0.10
86:10:01010 10:272(1)	н161 О	–	–	–	98352 0.85	35721 74.22	–	Метод спутник овых геодезич еских измерен ий (определ ений)	0.10	Mt=√(0.07²+0.07²)=0.10
86:10:01010 10:272(1)	н162 О	–	–	–	98352 2.22	35721 74.52	–	Метод спутник овых геодезич еских измерен ий (определ ений)	0.10	Mt=√(0.07²+0.07²)=0.10
86:10:01010 10:272(1)	н163 О	–	–	–	98352 1.29	35721 78.61	–	Метод спутник овых геодезич еских измерен ий (определ ений)	0.10	Mt=√(0.07²+0.07²)=0.10
86:10:01010 10:272(1)	н164 О	–	–	–	98351 9.94	35721 78.32	–	Метод спутник овых геодезич еских измерен ий (определ ений)	0.10	Mt=√(0.07²+0.07²)=0.10
86:10:01010 10:272(1)	н165 О	–	–	–	98351 9.49	35721 80.22	–	Метод спутник овых геодезич еских	0.10	Mt=√(0.07²+0.07²)=0.10

								измерений (определений)		
86:10:01010 10:272(1)	н166 О	–	–	–	983517.23	3572186.64	–	Метод спутниковых геодезических измерений (определений)	0.10	Mt=√(0.07²+0.07²)=0.10
86:10:01010 10:272(1)	н167 О	–	–	–	983512.89	3572191.90	–	Метод спутниковых геодезических измерений (определений)	0.10	Mt=√(0.07²+0.07²)=0.10
86:10:01010 10:272(1)	н168 О	–	–	–	983507.83	3572195.16	–	Метод спутниковых геодезических измерений (определений)	0.10	Mt=√(0.07²+0.07²)=0.10
86:10:01010 10:272(1)	н169 О	–	–	–	983508.54	3572196.26	–	Метод спутниковых геодезических измерений (определений)	0.10	Mt=√(0.07²+0.07²)=0.10
86:10:01010 10:272(1)	н170 О	–	–	–	983505.01	3572198.55	–	Метод спутниковых геодезических измерений (определений)	0.10	Mt=√(0.07²+0.07²)=0.10
86:10:01010 10:27	н171 О	–	–	–	983504.30	3572197.46	–	Метод спутниковых	0.10	Mt=√(0.07²+0.07²)=0.10

2(1)								геодезических измерений (определений)		
86:10:01010 10:272(1)	н172 О	–	–	–	98349 4.06	35722 04.06	–	Метод спутниковых геодезических измерений (определений)	0.10	Mt=√(0.07²+0.07²)=0.10
86:10:01010 10:272(1)	н173 О	–	–	–	98349 4.65	35722 04.98	–	Метод спутниковых геодезических измерений (определений)	0.10	Mt=√(0.07²+0.07²)=0.10
86:10:01010 10:272(1)	н174 О	–	–	–	98349 1.13	35722 07.26	–	Метод спутниковых геодезических измерений (определений)	0.10	Mt=√(0.07²+0.07²)=0.10
86:10:01010 10:272(1)	н175 О	–	–	–	98349 0.54	35722 06.35	–	Метод спутниковых геодезических измерений (определений)	0.10	Mt=√(0.07²+0.07²)=0.10
86:10:01010 10:272(1)	н176 О	–	–	–	98348 5.35	35722 09.71	–	Метод спутниковых геодезических измерений (определений)	0.10	Mt=√(0.07²+0.07²)=0.10
86:10:	н177	–	–	–	98348	35722	–	Метод	0.10	Mt=√(0.07²+0.0

01010 10:27 2(1)	О				0.70	11.58		спутник овых геодезич еских измерен ий (определ ений)		7^2)=0.10
86:10: 01010 10:27 2(1)	н178 О	–	–	–	98347 5.59	35722 11.47	–	Метод спутник овых геодезич еских измерен ий (определ ений)	0.10	Mt=√(0.07²+0.0 7²)=0.10
86:10: 01010 10:27 2(1)	н179 О	–	–	–	98346 9.69	35722 10.18	–	Метод спутник овых геодезич еских измерен ий (определ ений)	0.10	Mt=√(0.07²+0.0 7²)=0.10
86:10: 01010 10:27 2(1)	н180 О	–	–	–	98346 9.41	35722 11.54	–	Метод спутник овых геодезич еских измерен ий (определ ений)	0.10	Mt=√(0.07²+0.0 7²)=0.10
86:10: 01010 10:27 2(1)	н181 О	–	–	–	98346 5.32	35722 10.66	–	Метод спутник овых геодезич еских измерен ий (определ ений)	0.10	Mt=√(0.07²+0.0 7²)=0.10
86:10: 01010 10:27 2(1)	н182 О	–	–	–	98346 5.62	35722 09.30	–	Метод спутник овых геодезич еских измерен ий (определ	0.10	Mt=√(0.07²+0.0 7²)=0.10

								ений)		
86:10:01010 10:272(1)	н183 О	–	–	–	983453.82	357220 6.74	–	Метод спутниковых геодезических измерений (определений)	0.10	Mt=√(0.07²+0.07²)=0.10
86:10:01010 10:272(1)	н184 О	–	–	–	983453.53	357220 8.08	–	Метод спутниковых геодезических измерений (определений)	0.10	Mt=√(0.07²+0.07²)=0.10
86:10:01010 10:272(1)	н185 О	–	–	–	983449.48	357220 7.23	–	Метод спутниковых геодезических измерений (определений)	0.10	Mt=√(0.07²+0.07²)=0.10
86:10:01010 10:272(1)	н186 О	–	–	–	983449.78	357220 5.85	–	Метод спутниковых геодезических измерений (определений)	0.10	Mt=√(0.07²+0.07²)=0.10
86:10:01010 10:272(1)	н187 О	–	–	–	983437.86	357220 3.26	–	Метод спутниковых геодезических измерений (определений)	0.10	Mt=√(0.07²+0.07²)=0.10
86:10:01010 10:272(1)	н188 О	–	–	–	983437.56	357220 4.63	–	Метод спутниковых геодезических измерен	0.10	Mt=√(0.07²+0.07²)=0.10

								ий (определ ений)		
86:10:01010 10:272(1)	н189 О	–	–	–	983433.49	357220 3.77	–	Метод спутник овых геодезич еских измерен ий (определ ений)	0.10	Mt=√(0.07²+0.07²)=0.10
86:10:01010 10:272(1)	н190 О	–	–	–	983433.80	357220 2.36	–	Метод спутник овых геодезич еских измерен ий (определ ений)	0.10	Mt=√(0.07²+0.07²)=0.10
86:10:01010 10:272(1)	н191 О	–	–	–	983422.22	357219 9.85	–	Метод спутник овых геодезич еских измерен ий (определ ений)	0.10	Mt=√(0.07²+0.07²)=0.10
86:10:01010 10:272(1)	н192 О	–	–	–	983421.90	357220 1.32	–	Метод спутник овых геодезич еских измерен ий (определ ений)	0.10	Mt=√(0.07²+0.07²)=0.10
86:10:01010 10:272(1)	н193 О	–	–	–	983417.71	357220 0.39	–	Метод спутник овых геодезич еских измерен ий (определ ений)	0.10	Mt=√(0.07²+0.07²)=0.10
86:10:01010 10:272(1)	н194 О	–	–	–	983418.03	357219 8.93	–	Метод спутник овых геодезич	0.10	Mt=√(0.07²+0.07²)=0.10

								еских измерений (определений)		
86:10:01010 10:272(1)	н195 О	–	–	–	98341 1.25	35721 97.59	–	Метод спутниковых геодезических измерений (определений)	0.10	Mt=√(0.07²+0.07²)=0.10
86:10:01010 10:272(1)	н196 О	–	–	–	98340 6.25	35721 96.55	–	Метод спутниковых геодезических измерений (определений)	0.10	Mt=√(0.07²+0.07²)=0.10
86:10:01010 10:272(1)	н197 О	–	–	–	98340 5.97	35721 97.76	–	Метод спутниковых геодезических измерений (определений)	0.10	Mt=√(0.07²+0.07²)=0.10
86:10:01010 10:272(1)	н198 О	–	–	–	98340 1.62	35721 96.86	–	Метод спутниковых геодезических измерений (определений)	0.10	Mt=√(0.07²+0.07²)=0.10
86:10:01010 10:272(1)	н199 О	–	–	–	98340 1.89	35721 95.52	–	Метод спутниковых геодезических измерений (определений)	0.10	Mt=√(0.07²+0.07²)=0.10
86:10:01010	н151 О	–	–	–	98339 2.94	35721 93.67	–	Метод спутник	0.10	Mt=√(0.07²+0.07²)=0.10

10:272(1)								овых геодезических измерений (определений)		

2. Характеристики здания, сооружения, объекта незавершенного строительства с кадастровым номером (обозначением) 86:10:0101010:272		
№ п/п	**Наименование характеристики**	**Значение характеристики**
1	**2**	**3**
1	Вид объекта недвижимости	Здание
2	Ранее присвоенный государственный учетный номер здания, сооружения, объекта незавершенного строительства (кадастровый, инвентарный или условный номер)	–
3	Кадастровый номер земельного участка (земельных участков), в границах которого (которых) расположено здание, сооружение, объект незавершенного строительства	86:10:0101020:13
4	Номер кадастрового квартала (кадастровых кварталов), в пределах которого (которых) расположено здание, сооружение, объект незавершенного строительства	86:10:0101020
5	Адрес здания, сооружения, объекта незавершенного строительства	Ханты-Мансийский Автономный округ - Югра АО, Сургут г, Ленина пр-кт, 35 д
	Местоположение здания, сооружения, объекта незавершенного строительства	–
	Дополнительные сведения о местоположении	–
6	Иные сведения	–

Описание местоположения здания, сооружения, объекта незавершенного строительства на земельном участке

1. Сведения о характерных точках контура
вид объекта недвижимости (здание, сооружение, объект незавершенного строительства)
Здание
кадастровый номер (обозначение) 86:10:0101016:218
Зона № МСК-86

Номер контура	Номера характерных точек контура	Существующие			Уточненные			Метод определения координат	Средняя квадратическая погрешность определения координат характерной точки (Mt), м	Формулы, примененные для расчета средней квадратической погрешности определения координат характерной точки (Mt), м
		Координаты, м		R, м	Координаты, м		R, м			
		X	Y		X	Y				
1	2	3	4	5	6	7	8	9	10	11
86:10:0101016:218(1)	н200 О	–	–	–	983373.99	3572047.60	–	Метод спутниковых геодезических измерений (определений)	0.10	$Mt=\sqrt{(0.07^2+0.07^2)}=0.10$
86:10:0101016:218(1)	н201 О	–	–	–	983360.41	3572117.61	–	Метод спутниковых геодезических измерений (определений)	0.10	$Mt=\sqrt{(0.07^2+0.07^2)}=0.10$
86:10:0101016:218(1)	н202 О	–	–	–	983347.95	3572115.20	–	Метод спутниковых геодезических измерений (определений)	0.10	$Mt=\sqrt{(0.07^2+0.07^2)}=0.10$

86:10:01010 16:218(1)	н203 О	–	–	–	98334 9.74	35721 05.95	–	Метод спутник овых геодезич еских измерен ий (определ ений)	0.10	Mt=√(0.07²+0.07²)=0.10
86:10:01010 16:218(1)	н204 О	–	–	–	98334 8.37	35721 05.70	–	Метод спутник овых геодезич еских измерен ий (определ ений)	0.10	Mt=√(0.07²+0.07²)=0.10
86:10:01010 16:218(1)	н205 О	–	–	–	98334 9.15	35721 01.65	–	Метод спутник овых геодезич еских измерен ий (определ ений)	0.10	Mt=√(0.07²+0.07²)=0.10
86:10:01010 16:218(1)	н206 О	–	–	–	98335 0.52	35721 01.91	–	Метод спутник овых геодезич еских измерен ий (определ ений)	0.10	Mt=√(0.07²+0.07²)=0.10
86:10:01010 16:218(1)	н207 О	–	–	–	98335 2.83	35720 90.05	–	Метод спутник овых геодезич еских измерен ий (определ ений)	0.10	Mt=√(0.07²+0.07²)=0.10
86:10:01010 16:218(1)	н208 О	–	–	–	98335 1.46	35720 89.79	–	Метод спутник овых геодезич еских измерен ий	0.10	Mt=√(0.07²+0.07²)=0.10

								(определ ений)		
86:10:01010 16:218(1)	н209 О	–	–	–	98335 2.26	35720 85.67	–	Метод спутник овых геодезич еских измерен ий (определ ений)	0.10	Mt=√(0.07²+0.07²)=0.10
86:10:01010 16:218(1)	н210 О	–	–	–	98335 3.63	35720 85.92	–	Метод спутник овых геодезич еских измерен ий (определ ений)	0.10	Mt=√(0.07²+0.07²)=0.10
86:10:01010 16:218(1)	н211 О	–	–	–	98335 5.93	35720 74.08	–	Метод спутник овых геодезич еских измерен ий (определ ений)	0.10	Mt=√(0.07²+0.07²)=0.10
86:10:01010 16:218(1)	н212 О	–	–	–	98335 4.74	35720 73.85	–	Метод спутник овых геодезич еских измерен ий (определ ений)	0.10	Mt=√(0.07²+0.07²)=0.10
86:10:01010 16:218(1)	н213 О	–	–	–	98335 5.58	35720 69.56	–	Метод спутник овых геодезич еских измерен ий (определ ений)	0.10	Mt=√(0.07²+0.07²)=0.10
86:10:01010 16:218(1)	н214 О	–	–	–	98335 6.96	35720 69.83	–	Метод спутник овых геодезич еских	0.10	Mt=√(0.07²+0.07²)=0.10

								измерений (определений)		
86:10:01010 16:218(1)	н215 О	–	–	–	983359.23	3572058.08	–	Метод спутниковых геодезических измерений (определений)	0.10	Mt=√(0.07²+0.07²)=0.10
86:10:01010 16:218(1)	н216 О	–	–	–	983357.83	3572057.81	–	Метод спутниковых геодезических измерений (определений)	0.10	Mt=√(0.07²+0.07²)=0.10
86:10:01010 16:218(1)	н217 О	–	–	–	983358.64	3572053.76	–	Метод спутниковых геодезических измерений (определений)	0.10	Mt=√(0.07²+0.07²)=0.10
86:10:01010 16:218(1)	н218 О	–	–	–	983359.82	3572054.03	–	Метод спутниковых геодезических измерений (определений)	0.10	Mt=√(0.07²+0.07²)=0.10
86:10:01010 16:218(1)	н219 О	–	–	–	983362.08	3572042.34	–	Метод спутниковых геодезических измерений (определений)	0.10	Mt=√(0.07²+0.07²)=0.10
86:10:01010 16:21	н220 О	–	–	–	983331.31	3572036.36	–	Метод спутниковых	0.10	Mt=√(0.07²+0.07²)=0.10

8(1)								геодезических измерений (определений)		
86:10:01010 16:218(1)	н221 О	–	–	–	983333.74	3572023.83	–	Метод спутниковых геодезических измерений (определений)	0.10	Mt=√(0.07²+0.07²)=0.10
86:10:01010 16:218(1)	н222 О	–	–	–	983343.00	3572025.68	–	Метод спутниковых геодезических измерений (определений)	0.10	Mt=√(0.07²+0.07²)=0.10
86:10:01010 16:218(1)	н223 О	–	–	–	983343.25	3572024.48	–	Метод спутниковых геодезических измерений (определений)	0.10	Mt=√(0.07²+0.07²)=0.10
86:10:01010 16:218(1)	н224 О	–	–	–	983347.35	3572025.32	–	Метод спутниковых геодезических измерений (определений)	0.10	Mt=√(0.07²+0.07²)=0.10
86:10:01010 16:218(1)	н225 О	–	–	–	983347.11	3572026.52	–	Метод спутниковых геодезических измерений (определений)	0.10	Mt=√(0.07²+0.07²)=0.10
86:10:	н226	–	–	–	98336	35720	–	Метод	0.10	Mt=√(0.07²+0.0

01010 16:21 8(1)	О				9.22	30.99		спутник овых геодезич еских измерен ий (определ ений)		7²)=0.10
86:10: 01010 16:21 8(1)	н227 О	–	–	–	98336 8.90	35720 32.55	–	Метод спутник овых геодезич еских измерен ий (определ ений)	0.10	Mt=√(0.07²+0.0 7²)=0.10
86:10: 01010 16:21 8(1)	н228 О	–	–	–	98337 4.87	35720 33.72	–	Метод спутник овых геодезич еских измерен ий (определ ений)	0.10	Mt=√(0.07²+0.0 7²)=0.10
86:10: 01010 16:21 8(1)	н229 О	–	–	–	98337 2.25	35720 47.25	–	Метод спутник овых геодезич еских измерен ий (определ ений)	0.10	Mt=√(0.07²+0.0 7²)=0.10
86:10: 01010 16:21 8(1)	н200 О	–	–	–	98337 3.99	35720 47.60	–	Метод спутник овых геодезич еских измерен ий (определ ений)	0.10	Mt=√(0.07²+0.0 7²)=0.10

2. Характеристики здания, сооружения, объекта незавершенного строительства с кадастровым номером (обозначением) 86:10:0101016:218

№ п/п	Наименование характеристики	Значение характеристики
1	2	3
1	Вид объекта недвижимости	Здание
2	Ранее присвоенный государственный учетный	–

	номер здания, сооружения, объекта незавершенного строительства (кадастровый, инвентарный или условный номер)	
3	Кадастровый номер земельного участка (земельных участков), в границах которого (которых) расположено здание, сооружение, объект незавершенного строительства	86:10:0101020:61
4	Номер кадастрового квартала (кадастровых кварталов), в пределах которого (которых) расположено здание, сооружение, объект незавершенного строительства	86:10:0101020
5	Адрес здания, сооружения, объекта незавершенного строительства	Ханты-Мансийский Автономный округ - Югра АО, Сургут г, Майская ул, 6/2 д
	Местоположение здания, сооружения, объекта незавершенного строительства	–
	Дополнительные сведения о местоположении	–
6	Иные сведения	–

Описание местоположения здания, сооружения, объекта незавершенного строительства на земельном участке

1. Сведения о характерных точках контура
вид объекта недвижимости (здание, сооружение, объект незавершенного строительства)
Здание
кадастровый номер (обозначение) 86:10:0101020:234
Зона № МСК-86

Номер контура	Номера характерных точек контура	Существующие			Уточненные			Метод определения координат	Средняя квадратическая погрешность определения координат характерной точки (Mt), м	Формулы, примененные для расчета средней квадратической погрешности определения координат характерной точки (Mt), м
		Координаты, м		R, м	Координаты, м		R, м			
		X	Y		X	Y				
1	2	3	4	5	6	7	8	9	10	11
86:10:0101020:234(1)	н230 О	–	–	–	983093.73	3571797.60	–	Метод спутниковых геодезических измерений (определений)	0.10	$Mt=\sqrt{(0.07^2+0.07^2)}=0.10$
86:10:0101020:234(1)	н231 О	–	–	–	983068.71	3571792.16	–	Метод спутниковых геодезических измерений (определений)	0.10	$Mt=\sqrt{(0.07^2+0.07^2)}=0.10$
86:10:0101020:234(1)	н232 О	–	–	–	983067.60	3571797.31	–	Метод спутниковых геодезических измерений (определений)	0.10	$Mt=\sqrt{(0.07^2+0.07^2)}=0.10$

86:10:01010 20:234(1)	н233 О	–	–	–	983047.86	3571793.04	–	Метод спутниковых геодезических измерений (определений)	0.10	Mt=√(0.07²+0.07²)=0.10
86:10:01010 20:234(1)	н234 О	–	–	–	983048.07	3571792.08	–	Метод спутниковых геодезических измерений (определений)	0.10	Mt=√(0.07²+0.07²)=0.10
86:10:01010 20:234(1)	н235 О	–	–	–	983049.47	3571785.86	–	Метод спутниковых геодезических измерений (определений)	0.10	Mt=√(0.07²+0.07²)=0.10
86:10:01010 20:234(1)	н236 О	–	–	–	983050.67	3571780.54	–	Метод спутниковых геодезических измерений (определений)	0.10	Mt=√(0.07²+0.07²)=0.10
86:10:01010 20:234(1)	н237 О	–	–	–	983068.52	3571784.24	–	Метод спутниковых геодезических измерений (определений)	0.10	Mt=√(0.07²+0.07²)=0.10
86:10:01010 20:234(1)	н238 О	–	–	–	983069.48	3571779.59	–	Метод спутниковых геодезических измерений	0.10	Mt=√(0.07²+0.07²)=0.10

								(определ ений)		
86:10:01010 20:234(1)	н239 О	–	–	–	98306 5.59	35717 78.82	–	Метод спутник овых геодезич еских измерен ий (определ ений)	0.10	Mt=√(0.07²+0.07²)=0.10
86:10:01010 20:234(1)	н240 О	–	–	–	98306 9.84	35717 59.06	–	Метод спутник овых геодезич еских измерен ий (определ ений)	0.10	Mt=√(0.07²+0.07²)=0.10
86:10:01010 20:234(1)	н241 О	–	–	–	98307 0.77	35717 59.27	–	Метод спутник овых геодезич еских измерен ий (определ ений)	0.10	Mt=√(0.07²+0.07²)=0.10
86:10:01010 20:234(1)	н242 О	–	–	–	98307 7.02	35717 60.60	–	Метод спутник овых геодезич еских измерен ий (определ ений)	0.10	Mt=√(0.07²+0.07²)=0.10
86:10:01010 20:234(1)	н243 О	–	–	–	98308 2.22	35717 61.70	–	Метод спутник овых геодезич еских измерен ий (определ ений)	0.10	Mt=√(0.07²+0.07²)=0.10
86:10:01010 20:234(1)	н244 О	–	–	–	98308 1.10	35717 66.81	–	Метод спутник овых геодезич еских	0.10	Mt=√(0.07²+0.07²)=0.10

								измерений (определений)		
86:10:01010 20:234(1)	н245 О	–	–	–	983079.37	3571775.00	–	Метод спутниковых геодезических измерений (определений)	0.10	Mt=√(0.07²+0.07²)=0.10
86:10:01010 20:234(1)	н246 О	–	–	–	983078.09	3571781.01	–	Метод спутниковых геодезических измерений (определений)	0.10	Mt=√(0.07²+0.07²)=0.10
86:10:01010 20:234(1)	н247 О	–	–	–	983096.49	3571784.92	–	Метод спутниковых геодезических измерений (определений)	0.10	Mt=√(0.07²+0.07²)=0.10
86:10:01010 20:234(1)	н248 О	–	–	–	983096.26	3571785.96	–	Метод спутниковых геодезических измерений (определений)	0.10	Mt=√(0.07²+0.07²)=0.10
86:10:01010 20:234(1)	н249 О	–	–	–	983094.89	3571792.26	–	Метод спутниковых геодезических измерений (определений)	0.10	Mt=√(0.07²+0.07²)=0.10
86:10:01010 20:23	н230 О	–	–	–	983093.73	3571797.60	–	Метод спутниковых	0.10	Mt=√(0.07²+0.07²)=0.10

4(1)								геодезических измерений (определений)		

2. Характеристики здания, сооружения, объекта незавершенного строительства с кадастровым номером (обозначением) 86:10:0101020:234		
№ п/п	**Наименование характеристики**	**Значение характеристики**
1	**2**	**3**
1	Вид объекта недвижимости	Здание
2	Ранее присвоенный государственный учетный номер здания, сооружения, объекта незавершенного строительства (кадастровый, инвентарный или условный номер)	–
3	Кадастровый номер земельного участка (земельных участков), в границах которого (которых) расположено здание, сооружение, объект незавершенного строительства	86:10:0101020:1785
4	Номер кадастрового квартала (кадастровых кварталов), в пределах которого (которых) расположено здание, сооружение, объект незавершенного строительства	86:10:0101020
5	Адрес здания, сооружения, объекта незавершенного строительства	Ханты-Мансийский Автономный округ - Югра АО, Сургут г, Декабристов ул, 15 д
	Местоположение здания, сооружения, объекта незавершенного строительства	–
	Дополнительные сведения о местоположении	–
6	Иные сведения	–

Описание местоположения здания, сооружения, объекта незавершенного строительства на земельном участке

1. Сведения о характерных точках контура
вид объекта недвижимости (здание, сооружение, объект незавершенного строительства)
Здание
кадастровый номер (обозначение) 86:10:0101020:230
Зона № МСК-86

Номер контура	Номера характерных точек контура	Существующие			Уточненные			Метод определения координат	Средняя квадратическая погрешность определения координат характерной точки (Mt), м	Формулы, примененные для расчета средней квадратической погрешности определения координат характерной точки (Mt), м
		Координаты, м		R, м	Координаты, м		R, м			
		X	Y		X	Y				
1	2	3	4	5	6	7	8	9	10	11
86:10:0101020:230(1)	н250 О	–	–	–	983138.81	3571787.77	–	Метод спутниковых геодезических измерений (определений)	0.10	$Mt=\sqrt{(0.07^2+0.07^2)}=0.10$
86:10:0101020:230(1)	н251 О	–	–	–	983137.43	3571793.98	–	Метод спутниковых геодезических измерений (определений)	0.10	$Mt=\sqrt{(0.07^2+0.07^2)}=0.10$
86:10:0101020:230(1)	н252 О	–	–	–	983155.88	3571798.13	–	Метод спутниковых геодезических измерений (определений)	0.10	$Mt=\sqrt{(0.07^2+0.07^2)}=0.10$

86:10:01010 20:230(1)	н253 О	–	–	–	98315 5.68	35717 99.05	–	Метод спутниковых геодезических измерений (определений)	0.10	Mt=√(0.07²+0.07²)=0.10
86:10:01010 20:230(1)	н254 О	–	–	–	98315 4.38	35718 05.18	–	Метод спутниковых геодезических измерений (определений)	0.10	Mt=√(0.07²+0.07²)=0.10
86:10:01010 20:230(1)	н255 О	–	–	–	98315 3.25	35718 10.47	–	Метод спутниковых геодезических измерений (определений)	0.10	Mt=√(0.07²+0.07²)=0.10
86:10:01010 20:230(1)	н256 О	–	–	–	98312 8.20	35718 05.11	–	Метод спутниковых геодезических измерений (определений)	0.10	Mt=√(0.07²+0.07²)=0.10
86:10:01010 20:230(1)	н257 О	–	–	–	98312 7.09	35718 10.17	–	Метод спутниковых геодезических измерений (определений)	0.10	Mt=√(0.07²+0.07²)=0.10
86:10:01010 20:230(1)	н258 О	–	–	–	98310 7.30	35718 05.80	–	Метод спутниковых геодезических измерений	0.10	Mt=√(0.07²+0.07²)=0.10

								(определ ений)		
86:10:01010 20:230(1)	н259 О	–	–	–	98310 7.51	35718 04.86	–	Метод спутник овых геодезич еских измерен ий (определ ений)	0.10	Mt=√(0.07²+0.07²)=0.10
86:10:01010 20:230(1)	н260 О	–	–	–	98310 8.90	35717 98.57	–	Метод спутник овых геодезич еских измерен ий (определ ений)	0.10	Mt=√(0.07²+0.07²)=0.10
86:10:01010 20:230(1)	н261 О	–	–	–	98311 0.07	35717 93.28	–	Метод спутник овых геодезич еских измерен ий (определ ений)	0.10	Mt=√(0.07²+0.07²)=0.10
86:10:01010 20:230(1)	н262 О	–	–	–	98312 8.93	35717 97.42	–	Метод спутник овых геодезич еских измерен ий (определ ений)	0.10	Mt=√(0.07²+0.07²)=0.10
86:10:01010 20:230(1)	н263 О	–	–	–	98312 9.94	35717 92.79	–	Метод спутник овых геодезич еских измерен ий (определ ений)	0.10	Mt=√(0.07²+0.07²)=0.10
86:10:01010 20:230(1)	н264 О	–	–	–	98312 4.90	35717 91.68	–	Метод спутник овых геодезич еских	0.10	Mt=√(0.07²+0.07²)=0.10

								измерений (определений)		
86:10:010100 20:230(1)	н265 О	–	–	–	983129.24	3571771.90	–	Метод спутниковых геодезических измерений (определений)	0.10	Mt=√(0.07²+0.07²)=0.10
86:10:010100 20:230(1)	н266 О	–	–	–	983130.14	3571772.10	–	Метод спутниковых геодезических измерений (определений)	0.10	Mt=√(0.07²+0.07²)=0.10
86:10:010100 20:230(1)	н267 О	–	–	–	983136.35	3571773.50	–	Метод спутниковых геодезических измерений (определений)	0.10	Mt=√(0.07²+0.07²)=0.10
86:10:010100 20:230(1)	н268 О	–	–	–	983140.55	3571774.40	–	Метод спутниковых геодезических измерений (определений)	0.10	Mt=√(0.07²+0.07²)=0.10
86:10:010100 20:230(1)	н269 О	–	–	–	983141.73	3571774.70	–	Метод спутниковых геодезических измерений (определений)	0.10	Mt=√(0.07²+0.07²)=0.10
86:10:010100 20:23	н270 О	–	–	–	983139.63	3571784.02	–	Метод спутниковых	0.10	Mt=√(0.07²+0.07²)=0.10

0(1)								геодезических измерений (определений)		
86:10:0101020:230(1)	н250 О	–	–	–	983138.81	3571787.77	–	Метод спутниковых геодезических измерений (определений)	0.10	Mt=√(0.07²+0.07²)=0.10

2. Характеристики здания, сооружения, объекта незавершенного строительства с кадастровым номером (обозначением) 86:10:0101020:230

№ п/п	Наименование характеристики	Значение характеристики
1	2	3
1	Вид объекта недвижимости	Здание
2	Ранее присвоенный государственный учетный номер здания, сооружения, объекта незавершенного строительства (кадастровый, инвентарный или условный номер)	–
3	Кадастровый номер земельного участка (земельных участков), в границах которого (которых) расположено здание, сооружение, объект незавершенного строительства	86:10:0101020:1772
4	Номер кадастрового квартала (кадастровых кварталов), в пределах которого (которых) расположено здание, сооружение, объект незавершенного строительства	86:10:0101020
5	Адрес здания, сооружения, объекта незавершенного строительства	Ханты-Мансийский Автономный округ - Югра АО, Сургут г, Декабристов ул, 13 д
	Местоположение здания, сооружения, объекта незавершенного строительства	–
	Дополнительные сведения о местоположении	–
6	Иные сведения	–

Описание местоположения здания, сооружения, объекта незавершенного строительства на земельном участке

1. Сведения о характерных точках контура
вид объекта недвижимости (здание, сооружение, объект незавершенного строительства)
Здание
кадастровый номер (обозначение) 86:10:0101010:413
Зона № МСК-86

Номер контура	Номера характерных точек контура	Существующие			Уточненные			Метод определения координат	Средняя квадратическая погрешность определения координат характерной точки (Mt), м	Формулы, примененные для расчета средней квадратической погрешности определения координат характерной точки (Mt), м
		Координаты, м		R, м	Координаты, м		R, м			
		X	Y		X	Y				
1	2	3	4	5	6	7	8	9	10	11
86:10:0101010:413(1)	н271 О	–	–	–	983584.22	3571884.06	–	Метод спутниковых геодезических измерений (определений)	0.10	$Mt=\sqrt{(0.07^2+0.07^2)}=0.10$
86:10:0101010:413(1)	н272 О	–	–	–	983571.46	3571881.20	–	Метод спутниковых геодезических измерений (определений)	0.10	$Mt=\sqrt{(0.07^2+0.07^2)}=0.10$
86:10:0101010:413(1)	н273 О	–	–	–	983571.43	3571881.34	–	Метод спутниковых геодезических измерений (определений)	0.10	$Mt=\sqrt{(0.07^2+0.07^2)}=0.10$

86:10:01010 10:413(1)	н274 О	–	–	–	983549.40	3571983.02	–	Метод спутниковых геодезических измерений (определений)	0.10	Mt=√(0.07²+0.07²)=0.10
86:10:01010 10:413(1)	н275 О	–	–	–	983561.98	3571985.78	–	Метод спутниковых геодезических измерений (определений)	0.10	Mt=√(0.07²+0.07²)=0.10
86:10:01010 10:413(1)	н276 О	–	–	–	983563.91	3571976.96	–	Метод спутниковых геодезических измерений (определений)	0.10	Mt=√(0.07²+0.07²)=0.10
86:10:01010 10:413(1)	н277 О	–	–	–	983565.29	3571977.26	–	Метод спутниковых геодезических измерений (определений)	0.10	Mt=√(0.07²+0.07²)=0.10
86:10:01010 10:413(1)	н278 О	–	–	–	983566.19	3571973.16	–	Метод спутниковых геодезических измерений (определений)	0.10	Mt=√(0.07²+0.07²)=0.10
86:10:01010 10:413(1)	н279 О	–	–	–	983564.81	3571972.86	–	Метод спутниковых геодезических измерений	0.10	Mt=√(0.07²+0.07²)=0.10

								(определ ений)		
86:10:01010 10:413(1)	н280 О	–	–	–	98356 7.40	35719 61.03	–	Метод спутник овых геодезич еских измерен ий (определ ений)	0.10	Mt=√(0.07²+0.07²)=0.10
86:10:01010 10:413(1)	н281 О	–	–	–	98356 8.77	35719 61.32	–	Метод спутник овых геодезич еских измерен ий (определ ений)	0.10	Mt=√(0.07²+0.07²)=0.10
86:10:01010 10:413(1)	н282 О	–	–	–	98356 9.67	35719 57.24	–	Метод спутник овых геодезич еских измерен ий (определ ений)	0.10	Mt=√(0.07²+0.07²)=0.10
86:10:01010 10:413(1)	н283 О	–	–	–	98356 8.30	35719 56.94	–	Метод спутник овых геодезич еских измерен ий (определ ений)	0.10	Mt=√(0.07²+0.07²)=0.10
86:10:01010 10:413(1)	н284 О	–	–	–	98357 0.87	35719 45.11	–	Метод спутник овых геодезич еских измерен ий (определ ений)	0.10	Mt=√(0.07²+0.07²)=0.10
86:10:01010 10:413(1)	н285 О	–	–	–	98357 2.25	35719 45.41	–	Метод спутник овых геодезич еских	0.10	Mt=√(0.07²+0.07²)=0.10

								измерений (определений)		
86:10:01010 10:413(1)	н286 О	–	–	–	983573.14	3571941.30	–	Метод спутниковых геодезических измерений (определений)	0.10	Mt=√(0.07²+0.07²)=0.10
86:10:01010 10:413(1)	н287 О	–	–	–	983571.77	3571941.00	–	Метод спутниковых геодезических измерений (определений)	0.10	Mt=√(0.07²+0.07²)=0.10
86:10:01010 10:413(1)	н288 О	–	–	–	983574.36	3571929.18	–	Метод спутниковых геодезических измерений (определений)	0.10	Mt=√(0.07²+0.07²)=0.10
86:10:01010 10:413(1)	н289 О	–	–	–	983575.73	3571929.49	–	Метод спутниковых геодезических измерений (определений)	0.10	Mt=√(0.07²+0.07²)=0.10
86:10:01010 10:413(1)	н290 О	–	–	–	983576.63	3571925.38	–	Метод спутниковых геодезических измерений (определений)	0.10	Mt=√(0.07²+0.07²)=0.10
86:10:01010 10:41	н291 О	–	–	–	983575.25	3571925.08	–	Метод спутниковых	0.10	Mt=√(0.07²+0.07²)=0.10

3(1)								геодезических измерений (определений)		
86:10:01010 10:413(1)	н292 О	–	–	–	983577.83	3571913.26	–	Метод спутниковых геодезических измерений (определений)	0.10	Mt=√(0.07²+0.07²)=0.10
86:10:01010 10:413(1)	н293 О	–	–	–	983579.21	3571913.57	–	Метод спутниковых геодезических измерений (определений)	0.10	Mt=√(0.07²+0.07²)=0.10
86:10:01010 10:413(1)	н294 О	–	–	–	983580.11	3571909.46	–	Метод спутниковых геодезических измерений (определений)	0.10	Mt=√(0.07²+0.07²)=0.10
86:10:01010 10:413(1)	н295 О	–	–	–	983578.75	3571909.16	–	Метод спутниковых геодезических измерений (определений)	0.10	Mt=√(0.07²+0.07²)=0.10
86:10:01010 10:413(1)	н296 О	–	–	–	983581.33	3571897.34	–	Метод спутниковых геодезических измерений (определений)	0.10	Mt=√(0.07²+0.07²)=0.10
86:10:	н297	–	–	–	98358	35718	–	Метод	0.10	Mt=√(0.07²+0.0

01010 10:41 3(1)	О				2.69	97.64		спутник овых геодезич еских измерен ий (определ ений)		7^2)=0.10
86:10: 01010 10:41 3(1)	н298 О	–	–	–	98358 3.59	35718 93.54	–	Метод спутник овых геодезич еских измерен ий (определ ений)	0.10	Mt=√(0.07²+0.0 7²)=0.10
86:10: 01010 10:41 3(1)	н299 О	–	–	–	98358 2.23	35718 93.24	–	Метод спутник овых геодезич еских измерен ий (определ ений)	0.10	Mt=√(0.07²+0.0 7²)=0.10
86:10: 01010 10:41 3(1)	н271 О	–	–	–	98358 4.22	35718 84.06	–	Метод спутник овых геодезич еских измерен ий (определ ений)	0.10	Mt=√(0.07²+0.0 7²)=0.10

2. Характеристики здания, сооружения, объекта незавершенного строительства с кадастровым номером (обозначением) 86:10:0101010:413

№ п/п	Наименование характеристики	Значение характеристики
1	2	3
1	Вид объекта недвижимости	Здание
2	Ранее присвоенный государственный учетный номер здания, сооружения, объекта незавершенного строительства (кадастровый, инвентарный или условный номер)	–
3	Кадастровый номер земельного участка (земельных участков), в границах которого (которых) расположено здание,	86:10:0101020:11

	сооружение, объект незавершенного строительства	
4	Номер кадастрового квартала (кадастровых кварталов), в пределах которого (которых) расположено здание, сооружение, объект незавершенного строительства	86:10:0101020
5	Адрес здания, сооружения, объекта незавершенного строительства	Ханты-Мансийский Автономный округ - Югра АО, Сургут г, Ленина пр-кт, 39 д
	Местоположение здания, сооружения, объекта незавершенного строительства	–
	Дополнительные сведения о местоположении	–
6	Иные сведения	–

Описание местоположения здания, сооружения, объекта незавершенного строительства на земельном участке

1. Сведения о характерных точках контура
вид объекта недвижимости (здание, сооружение, объект незавершенного строительства)
Здание
кадастровый номер (обозначение) 86:10:0101020:225
Зона № МСК-86

Номер контура	Номера характерных точек контура	Существующие			Уточненные			Метод определения координат	Средняя квадратическая погрешность определения координат характерной точки (Mt), м	Формулы, примененные для расчета средней квадратической погрешности определения координат характерной точки (Mt), м
		Координаты, м		R, м	Координаты, м		R, м			
		X	Y		X	Y				
1	2	3	4	5	6	7	8	9	10	11
86:10:0101020:225(1)	н300 О	–	–	–	983504.66	3571868.22	–	Метод спутниковых геодезических измерений (определений)	0.10	$Mt=\sqrt{(0.07^2+0.07^2)}=0.10$
86:10:0101020:225(1)	н301 О	–	–	–	983502.69	3571877.41	–	Метод спутниковых геодезических измерений (определений)	0.10	$Mt=\sqrt{(0.07^2+0.07^2)}=0.10$
86:10:0101020:225(1)	н302 О	–	–	–	983504.06	3571877.69	–	Метод спутниковых геодезических измерений (определений)	0.10	$Mt=\sqrt{(0.07^2+0.07^2)}=0.10$

86:10:01010 20:225(1)	н303 О	–	–	–	98350 3.18	35718 81.80	–	Метод спутник овых геодезич еских измерен ий (определ ений)	0.10	Mt=√(0.07²+0.07²)=0.10
86:10:01010 20:225(1)	н304 О	–	–	–	98350 1.82	35718 81.51	–	Метод спутник овых геодезич еских измерен ий (определ ений)	0.10	Mt=√(0.07²+0.07²)=0.10
86:10:01010 20:225(1)	н305 О	–	–	–	98349 9.24	35718 93.45	–	Метод спутник овых геодезич еских измерен ий (определ ений)	0.10	Mt=√(0.07²+0.07²)=0.10
86:10:01010 20:225(1)	н306 О	–	–	–	98350 0.59	35718 93.73	–	Метод спутник овых геодезич еских измерен ий (определ ений)	0.10	Mt=√(0.07²+0.07²)=0.10
86:10:01010 20:225(1)	н307 О	–	–	–	98349 9.76	35718 97.55	–	Метод спутник овых геодезич еских измерен ий (определ ений)	0.10	Mt=√(0.07²+0.07²)=0.10
86:10:01010 20:225(1)	н308 О	–	–	–	98349 8.41	35718 97.27	–	Метод спутник овых геодезич еских измерен ий	0.10	Mt=√(0.07²+0.07²)=0.10

								(определ ений)		
86:10:01010 20:225(1)	н309 О	–	–	–	98349 5.81	35719 09.38	–	Метод спутник овых геодезич еских измерен ий (определ ений)	0.10	Mt=√(0.07²+0.07²)=0.10
86:10:01010 20:225(1)	н310 О	–	–	–	98349 7.17	35719 09.68	–	Метод спутник овых геодезич еских измерен ий (определ ений)	0.10	Mt=√(0.07²+0.07²)=0.10
86:10:01010 20:225(1)	н311 О	–	–	–	98349 6.30	35719 13.78	–	Метод спутник овых геодезич еских измерен ий (определ ений)	0.10	Mt=√(0.07²+0.07²)=0.10
86:10:01010 20:225(1)	н312 О	–	–	–	98349 4.93	35719 13.49	–	Метод спутник овых геодезич еских измерен ий (определ ений)	0.10	Mt=√(0.07²+0.07²)=0.10
86:10:01010 20:225(1)	н313 О	–	–	–	98349 2.38	35719 25.33	–	Метод спутник овых геодезич еских измерен ий (определ ений)	0.10	Mt=√(0.07²+0.07²)=0.10
86:10:01010 20:225(1)	н314 О	–	–	–	98349 3.75	35719 25.62	–	Метод спутник овых геодезич еских	0.10	Mt=√(0.07²+0.07²)=0.10

								измерений (определений)		
86:10:01010 20:225(1)	н315 О	–	–	–	98349 2.87	35719 29.72	–	Метод спутниковых геодезических измерений (определений)	0.10	Mt=√(0.07²+0.07²)=0.10
86:10:01010 20:225(1)	н316 О	–	–	–	98349 1.51	35719 29.43	–	Метод спутниковых геодезических измерений (определений)	0.10	Mt=√(0.07²+0.07²)=0.10
86:10:01010 20:225(1)	н317 О	–	–	–	98348 9.54	35719 38.62	–	Метод спутниковых геодезических измерений (определений)	0.10	Mt=√(0.07²+0.07²)=0.10
86:10:01010 20:225(1)	н318 О	–	–	–	98347 7.19	35719 35.93	–	Метод спутниковых геодезических измерений (определений)	0.10	Mt=√(0.07²+0.07²)=0.10
86:10:01010 20:225(1)	н319 О	–	–	–	98349 2.31	35718 65.54	–	Метод спутниковых геодезических измерений (определений)	0.10	Mt=√(0.07²+0.07²)=0.10
86:10:01010 20:22	н300 О	–	–	–	98350 4.66	35718 68.22	–	Метод спутниковых	0.10	Mt=√(0.07²+0.07²)=0.10

5(1)								геодезических измерений (определений)		

2. Характеристики здания, сооружения, объекта незавершенного строительства с кадастровым номером (обозначением) 86:10:0101020:225

№ п/п	Наименование характеристики	Значение характеристики
1	**2**	**3**
1	Вид объекта недвижимости	Здание
2	Ранее присвоенный государственный учетный номер здания, сооружения, объекта незавершенного строительства (кадастровый, инвентарный или условный номер)	–
3	Кадастровый номер земельного участка (земельных участков), в границах которого (которых) расположено здание, сооружение, объект незавершенного строительства	86:10:0101020:12
4	Номер кадастрового квартала (кадастровых кварталов), в пределах которого (которых) расположено здание, сооружение, объект незавершенного строительства	86:10:0101020
5	Адрес здания, сооружения, объекта незавершенного строительства	Ханты-Мансийский Автономный округ - Югра АО, Сургут г, Декабристов ул, 1 д
	Местоположение здания, сооружения, объекта незавершенного строительства	–
	Дополнительные сведения о местоположении	–
6	Иные сведения	–

Описание местоположения здания, сооружения, объекта незавершенного строительства на земельном участке

1. Сведения о характерных точках контура
вид объекта недвижимости (здание, сооружение, объект незавершенного строительства)
Здание
кадастровый номер (обозначение) 86:10:0101016:157
Зона № МСК-86

Номер контура	Номера характерных точек контура	Существующие			Уточненные			Метод определения координат	Средняя квадратическая погрешность определения координат характерной точки (Mt), м	Формулы, примененные для расчета средней квадратической погрешности определения координат характерной точки (Mt), м
		Координаты, м		R, м	Координаты, м		R, м			
		X	Y		X	Y				
1	2	3	4	5	6	7	8	9	10	11
86:10:0101016:157(1)	н320 О	–	–	–	983079.52	3571830.55	–	Метод спутниковых геодезических измерений (определений)	0.10	$Mt=\sqrt{(0.07^2+0.07^2)}=0.10$
86:10:0101016:157(1)	н321 О	–	–	–	983069.32	3571828.35	–	Метод спутниковых геодезических измерений (определений)	0.10	$Mt=\sqrt{(0.07^2+0.07^2)}=0.10$
86:10:0101016:157(1)	н322 О	–	–	–	983070.69	3571822.06	–	Метод спутниковых геодезических измерений (определений)	0.10	$Mt=\sqrt{(0.07^2+0.07^2)}=0.10$

86:10:01010 16:157(1)	н323 О	–	–	–	983080.90	3571824.27	–	Метод спутниковых геодезических измерений (определений)	0.10	Mt=√(0.07²+0.07²)=0.10
86:10:01010 16:157(1)	н320 О	–	–	–	983079.52	3571830.55	–	Метод спутниковых геодезических измерений (определений)	0.10	Mt=√(0.07²+0.07²)=0.10

2. Характеристики здания, сооружения, объекта незавершенного строительства с кадастровым номером (обозначением) 86:10:0101016:157

№ п/п	Наименование характеристики	Значение характеристики
1	2	3
1	Вид объекта недвижимости	Здание
2	Ранее присвоенный государственный учетный номер здания, сооружения, объекта незавершенного строительства (кадастровый, инвентарный или условный номер)	–
3	Кадастровый номер земельного участка (земельных участков), в границах которого (которых) расположено здание, сооружение, объект незавершенного строительства	–
4	Номер кадастрового квартала (кадастровых кварталов), в пределах которого (которых) расположено здание, сооружение, объект незавершенного строительства	86:10:0101016
5	Адрес здания, сооружения, объекта незавершенного строительства	Ханты-Мансийский Автономный округ - Югра АО, Сургут г, Майская ул, б/н492 д
	Местоположение здания, сооружения, объекта незавершенного строительства	–
	Дополнительные сведения о местоположении	–
6	Иные сведения	–

Описание местоположения здания, сооружения, объекта незавершенного строительства на земельном участке

1. Сведения о характерных точках контура
вид объекта недвижимости (здание, сооружение, объект незавершенного строительства)
Здание
кадастровый номер (обозначение) 86:10:0101016:166
Зона № МСК-86

Номер контура	Номера характерных точек контура	Существующие			Уточненные			Метод определения координат	Средняя квадратическая погрешность определения координат характерной точки (Mt), м	Формулы, примененные для расчета средней квадратической погрешности определения координат характерной точки (Mt), м
		Координаты, м		R, м	Координаты, м		R, м			
		X	Y		X	Y				
1	2	3	4	5	6	7	8	9	10	11
86:10:0101016:166(1)	н324 О	–	–	–	983224.49	357197.28	–	Метод спутниковых геодезических измерений (определений)	0.10	$Mt=\sqrt{(0.07^2+0.07^2)}=0.10$
86:10:0101016:166(1)	н325 О	–	–	–	983220.85	357191.07	–	Метод спутниковых геодезических измерений (определений)	0.10	$Mt=\sqrt{(0.07^2+0.07^2)}=0.10$
86:10:0101016:166(1)	н326 О	–	–	–	983208.03	357188.49	–	Метод спутниковых геодезических измерений (определений)	0.10	$Mt=\sqrt{(0.07^2+0.07^2)}=0.10$

86:10:01010 16:166(1)	н327 О	–	–	–	983211.54	3571971.56	–	Метод спутниковых геодезических измерений (определений)	0.10	Mt=√(0.07²+0.07²)=0.10
86:10:01010 16:166(1)	н324 О	–	–	–	983224.49	3571974.28	–	Метод спутниковых геодезических измерений (определений)	0.10	Mt=√(0.07²+0.07²)=0.10

2. Характеристики здания, сооружения, объекта незавершенного строительства с кадастровым номером (обозначением) 86:10:0101016:166

№ п/п	Наименование характеристики	Значение характеристики
1	2	3
1	Вид объекта недвижимости	Здание
2	Ранее присвоенный государственный учетный номер здания, сооружения, объекта незавершенного строительства (кадастровый, инвентарный или условный номер)	–
3	Кадастровый номер земельного участка (земельных участков), в границах которого (которых) расположено здание, сооружение, объект незавершенного строительства	86:10:0101020:14
4	Номер кадастрового квартала (кадастровых кварталов), в пределах которого (которых) расположено здание, сооружение, объект незавершенного строительства	86:10:0101020
5	Адрес здания, сооружения, объекта незавершенного строительства	Ханты-Мансийский Автономный округ - Югра АО, Сургут г, Майская ул, 8/1 д
	Местоположение здания, сооружения, объекта незавершенного строительства	–
	Дополнительные сведения о местоположении	–
6	Иные сведения	–

Описание местоположения здания, сооружения, объекта незавершенного строительства на земельном участке

1. Сведения о характерных точках контура
вид объекта недвижимости (здание, сооружение, объект незавершенного строительства)
Здание
кадастровый номер (обозначение) 86:10:0101016:175
Зона № МСК-86

Номер контура	Номера характерных точек контура	Существующие			Уточненные			Метод определения координат	Средняя квадратическая погрешность определения координат характерной точки (Mt), м	Формулы, примененные для расчета средней квадратической погрешности определения координат характерной точки (Mt), м
		Координаты, м		R, м	Координаты, м		R, м			
		X	Y		X	Y				
1	2	3	4	5	6	7	8	9	10	11
86:10:0101016:175(1)	н328 О	–	–	–	983150.51	3572008.52	–	Метод спутниковых геодезических измерений (определений)	0.10	$Mt=\sqrt{(0.07^2+0.07^2)}=0.10$
86:10:0101016:175(1)	н329 О	–	–	–	983150.98	3572008.49	–	Метод спутниковых геодезических измерений (определений)	0.10	$Mt=\sqrt{(0.07^2+0.07^2)}=0.10$
86:10:0101016:175(1)	н330 О	–	–	–	983151.45	3572008.42	–	Метод спутниковых геодезических измерений (определений)	0.10	$Mt=\sqrt{(0.07^2+0.07^2)}=0.10$

86:10:01010 16:175(1)	н331 О	–	–	–	983151.91	3572008.33	–	Метод спутниковых геодезических измерений (определений)	0.10	Mt=√(0.07²+0.07²)=0.10
86:10:01010 16:175(1)	н332 О	–	–	–	983152.37	3572008.21	–	Метод спутниковых геодезических измерений (определений)	0.10	Mt=√(0.07²+0.07²)=0.10
86:10:01010 16:175(1)	н333 О	–	–	–	983152.82	3572008.06	–	Метод спутниковых геодезических измерений (определений)	0.10	Mt=√(0.07²+0.07²)=0.10
86:10:01010 16:175(1)	н334 О	–	–	–	983153.25	3572007.87	–	Метод спутниковых геодезических измерений (определений)	0.10	Mt=√(0.07²+0.07²)=0.10
86:10:01010 16:175(1)	н335 О	–	–	–	983153.68	3572007.67	–	Метод спутниковых геодезических измерений (определений)	0.10	Mt=√(0.07²+0.07²)=0.10
86:10:01010 16:175(1)	н336 О	–	–	–	983154.09	3572007.44	–	Метод спутниковых геодезических измерений	0.10	Mt=√(0.07²+0.07²)=0.10

								(определ ений)		
86:10:01010 16:175(1)	н337 О	–	–	–	98315 4.49	35720 07.18	–	Метод спутник овых геодезич еских измерен ий (определ ений)	0.10	Mt=√(0.07²+0.07²)=0.10
86:10:01010 16:175(1)	н338 О	–	–	–	98315 4.87	35720 06.90	–	Метод спутник овых геодезич еских измерен ий (определ ений)	0.10	Mt=√(0.07²+0.07²)=0.10
86:10:01010 16:175(1)	н339 О	–	–	–	98315 5.24	35720 06.59	–	Метод спутник овых геодезич еских измерен ий (определ ений)	0.10	Mt=√(0.07²+0.07²)=0.10
86:10:01010 16:175(1)	н340 О	–	–	–	98315 5.58	35720 06.26	–	Метод спутник овых геодезич еских измерен ий (определ ений)	0.10	Mt=√(0.07²+0.07²)=0.10
86:10:01010 16:175(1)	н341 О	–	–	–	98315 5.91	35720 05.92	–	Метод спутник овых геодезич еских измерен ий (определ ений)	0.10	Mt=√(0.07²+0.07²)=0.10
86:10:01010 16:175(1)	н342 О	–	–	–	98315 6.20	35720 05.55	–	Метод спутник овых геодезич еских	0.10	Mt=√(0.07²+0.07²)=0.10

								измерений (определений)		
86:10:01010 16:175(1)	н343 О	–	–	–	983156.48	3572005.16	–	Метод спутниковых геодезических измерений (определений)	0.10	Mt=√(0.07²+0.07²)=0.10
86:10:01010 16:175(1)	н344 О	–	–	–	983156.74	3572004.76	–	Метод спутниковых геодезических измерений (определений)	0.10	Mt=√(0.07²+0.07²)=0.10
86:10:01010 16:175(1)	н345 О	–	–	–	983156.96	3572004.35	–	Метод спутниковых геодезических измерений (определений)	0.10	Mt=√(0.07²+0.07²)=0.10
86:10:01010 16:175(1)	н346 О	–	–	–	983157.16	3572003.91	–	Метод спутниковых геодезических измерений (определений)	0.10	Mt=√(0.07²+0.07²)=0.10
86:10:01010 16:175(1)	н347 О	–	–	–	983157.33	3572003.47	–	Метод спутниковых геодезических измерений (определений)	0.10	Mt=√(0.07²+0.07²)=0.10
86:10:01010 16:17	н348 О	–	–	–	983157.48	3572003.02	–	Метод спутниковых	0.10	Mt=√(0.07²+0.07²)=0.10

5(1)								геодезических измерений (определений)		
86:10:01010 16:175(1)	н349 О	–	–	–	983157.60	3572002.56	–	Метод спутниковых геодезических измерений (определений)	0.10	Mt=√(0.07²+0.07²)=0.10
86:10:01010 16:175(1)	н350 О	–	–	–	983157.69	3572002.09	–	Метод спутниковых геодезических измерений (определений)	0.10	Mt=√(0.07²+0.07²)=0.10
86:10:01010 16:175(1)	н351 О	–	–	–	983157.74	3572001.62	–	Метод спутниковых геодезических измерений (определений)	0.10	Mt=√(0.07²+0.07²)=0.10
86:10:01010 16:175(1)	н352 О	–	–	–	983157.77	3572001.15	–	Метод спутниковых геодезических измерений (определений)	0.10	Mt=√(0.07²+0.07²)=0.10
86:10:01010 16:175(1)	н353 О	–	–	–	983157.77	3572000.67	–	Метод спутниковых геодезических измерений (определений)	0.10	Mt=√(0.07²+0.07²)=0.10
86:10:	н354	–	–	–	98315	35720	–	Метод	0.10	Mt=√(0.07²+0.0

01010 16:17 5(1)	О				7.74	00.20		спутник овых геодезич еских измерен ий (определ ений)		7^2)=0.10
86:10: 01010 16:17 5(1)	н355 О	–	–	–	98315 7.69	35719 99.72	–	Метод спутник овых геодезич еских измерен ий (определ ений)	0.10	Mt=√(0.07²+0.0 7²)=0.10
86:10: 01010 16:17 5(1)	н356 О	–	–	–	98315 7.60	35719 99.25	–	Метод спутник овых геодезич еских измерен ий (определ ений)	0.10	Mt=√(0.07²+0.0 7²)=0.10
86:10: 01010 16:17 5(1)	н357 О	–	–	–	98315 7.49	35719 98.80	–	Метод спутник овых геодезич еских измерен ий (определ ений)	0.10	Mt=√(0.07²+0.0 7²)=0.10
86:10: 01010 16:17 5(1)	н358 О	–	–	–	98315 7.34	35719 98.34	–	Метод спутник овых геодезич еских измерен ий (определ ений)	0.10	Mt=√(0.07²+0.0 7²)=0.10
86:10: 01010 16:17 5(1)	н359 О	–	–	–	98315 7.17	35719 97.91	–	Метод спутник овых геодезич еских измерен ий (определ	0.10	Mt=√(0.07²+0.0 7²)=0.10

								ений)		
86:10:01010 16:175(1)	н360 О	–	–	–	983156.97	3571997.47	–	Метод спутниковых геодезических измерений (определений)	0.10	Mt=√(0.07²+0.07²)=0.10
86:10:01010 16:175(1)	н361 О	–	–	–	983156.75	3571997.05	–	Метод спутниковых геодезических измерений (определений)	0.10	Mt=√(0.07²+0.07²)=0.10
86:10:01010 16:175(1)	н362 О	–	–	–	983156.49	3571996.64	–	Метод спутниковых геодезических измерений (определений)	0.10	Mt=√(0.07²+0.07²)=0.10
86:10:01010 16:175(1)	н363 О	–	–	–	983156.22	3571996.26	–	Метод спутниковых геодезических измерений (определений)	0.10	Mt=√(0.07²+0.07²)=0.10
86:10:01010 16:175(1)	н364 О	–	–	–	983155.92	3571995.89	–	Метод спутниковых геодезических измерений (определений)	0.10	Mt=√(0.07²+0.07²)=0.10
86:10:01010 16:175(1)	н365 О	–	–	–	983155.60	3571995.54	–	Метод спутниковых геодезических измерен	0.10	Mt=√(0.07²+0.07²)=0.10

								ий (определ ений)		
86:10:01010 16:175(1)	н366 О	–	–	–	983155.25	3571995.21	–	Метод спутник овых геодезич еских измерен ий (определ ений)	0.10	Mt=√(0.07²+0.07²)=0.10
86:10:01010 16:175(1)	н367 О	–	–	–	983154.90	3571994.90	–	Метод спутник овых геодезич еских измерен ий (определ ений)	0.10	Mt=√(0.07²+0.07²)=0.10
86:10:01010 16:175(1)	н368 О	–	–	–	983154.52	3571994.62	–	Метод спутник овых геодезич еских измерен ий (определ ений)	0.10	Mt=√(0.07²+0.07²)=0.10
86:10:01010 16:175(1)	н369 О	–	–	–	983154.12	3571994.36	–	Метод спутник овых геодезич еских измерен ий (определ ений)	0.10	Mt=√(0.07²+0.07²)=0.10
86:10:01010 16:175(1)	н370 О	–	–	–	983153.70	3571994.13	–	Метод спутник овых геодезич еских измерен ий (определ ений)	0.10	Mt=√(0.07²+0.07²)=0.10
86:10:01010 16:175(1)	н371 О	–	–	–	983153.28	3571993.91	–	Метод спутник овых геодезич	0.10	Mt=√(0.07²+0.07²)=0.10

								еских измерений (определений)		
86:10:01010 16:175(1)	н372 О	–	–	–	983152.84	3571993.74	–	Метод спутниковых геодезических измерений (определений)	0.10	Mt=√(0.07²+0.07²)=0.10
86:10:01010 16:175(1)	н373 О	–	–	–	983152.40	3571993.58	–	Метод спутниковых геодезических измерений (определений)	0.10	Mt=√(0.07²+0.07²)=0.10
86:10:01010 16:175(1)	н374 О	–	–	–	983151.94	3571993.46	–	Метод спутниковых геодезических измерений (определений)	0.10	Mt=√(0.07²+0.07²)=0.10
86:10:01010 16:175(1)	н375 О	–	–	–	983151.48	3571993.36	–	Метод спутниковых геодезических измерений (определений)	0.10	Mt=√(0.07²+0.07²)=0.10
86:10:01010 16:175(1)	н376 О	–	–	–	983151.00	3571993.29	–	Метод спутниковых геодезических измерений (определений)	0.10	Mt=√(0.07²+0.07²)=0.10
86:10:01010	н377 О	–	–	–	983150.53	3571993.25	–	Метод спутник	0.10	Mt=√(0.07²+0.07²)=0.10

16:175(1)								овых геодезических измерений (определений)		
86:10:01010 16:175(1)	н378 О	–	–	–	983150.06	3571993.25	–	Метод спутниковых геодезических измерений (определений)	0.10	Mt=√(0.07²+0.07²)=0.10
86:10:01010 16:175(1)	н379 О	–	–	–	983149.59	3571993.26	–	Метод спутниковых геодезических измерений (определений)	0.10	Mt=√(0.07²+0.07²)=0.10
86:10:01010 16:175(1)	н380 О	–	–	–	983149.12	3571993.32	–	Метод спутниковых геодезических измерений (определений)	0.10	Mt=√(0.07²+0.07²)=0.10
86:10:01010 16:175(1)	н381 О	–	–	–	983148.65	3571993.40	–	Метод спутниковых геодезических измерений (определений)	0.10	Mt=√(0.07²+0.07²)=0.10
86:10:01010 16:175(1)	н382 О	–	–	–	983148.19	3571993.51	–	Метод спутниковых геодезических измерений (определений)	0.10	Mt=√(0.07²+0.07²)=0.10

86:10:01010 16:175(1)	н383 О	–	–	–	983147.74	3571993.65	–	Метод спутниковых геодезических измерений (определений)	0.10	Mt=√(0.07²+0.07²)=0.10
86:10:01010 16:175(1)	н384 О	–	–	–	983147.29	3571993.81	–	Метод спутниковых геодезических измерений (определений)	0.10	Mt=√(0.07²+0.07²)=0.10
86:10:01010 16:175(1)	н385 О	–	–	–	983146.86	3571994.01	–	Метод спутниковых геодезических измерений (определений)	0.10	Mt=√(0.07²+0.07²)=0.10
86:10:01010 16:175(1)	н386 О	–	–	–	983146.44	3571994.23	–	Метод спутниковых геодезических измерений (определений)	0.10	Mt=√(0.07²+0.07²)=0.10
86:10:01010 16:175(1)	н387 О	–	–	–	983146.04	3571994.47	–	Метод спутниковых геодезических измерений (определений)	0.10	Mt=√(0.07²+0.07²)=0.10
86:10:01010 16:175(1)	н388 О	–	–	–	983145.64	3571994.74	–	Метод спутниковых геодезических измерений	0.10	Mt=√(0.07²+0.07²)=0.10

								(определ ений)		
86:10:01010 16:175(1)	н389 О	–	–	–	983145.28	3571995.04	–	Метод спутник овых геодезич еских измерен ий (определ ений)	0.10	Mt=√(0.07²+0.07²)=0.10
86:10:01010 16:175(1)	н390 О	–	–	–	983144.92	3571995.35	–	Метод спутник овых геодезич еских измерен ий (определ ений)	0.10	Mt=√(0.07²+0.07²)=0.10
86:10:01010 16:175(1)	н391 О	–	–	–	983144.58	3571995.69	–	Метод спутник овых геодезич еских измерен ий (определ ений)	0.10	Mt=√(0.07²+0.07²)=0.10
86:10:01010 16:175(1)	н392 О	–	–	–	983144.28	3571996.05	–	Метод спутник овых геодезич еских измерен ий (определ ений)	0.10	Mt=√(0.07²+0.07²)=0.10
86:10:01010 16:175(1)	н393 О	–	–	–	983143.99	3571996.43	–	Метод спутник овых геодезич еских измерен ий (определ ений)	0.10	Mt=√(0.07²+0.07²)=0.10
86:10:01010 16:175(1)	н394 О	–	–	–	983143.72	3571996.82	–	Метод спутник овых геодезич еских	0.10	Mt=√(0.07²+0.07²)=0.10

								измерений (определений)		
86:10:01010 16:175(1)	н395 О	–	–	–	983143.48	3571997.22	–	Метод спутниковых геодезических измерений (определений)	0.10	Mt=√(0.07²+0.07²)=0.10
86:10:01010 16:175(1)	н396 О	–	–	–	983143.27	3571997.66	–	Метод спутниковых геодезических измерений (определений)	0.10	Mt=√(0.07²+0.07²)=0.10
86:10:01010 16:175(1)	н397 О	–	–	–	983143.08	3571998.09	–	Метод спутниковых геодезических измерений (определений)	0.10	Mt=√(0.07²+0.07²)=0.10
86:10:01010 16:175(1)	н398 О	–	–	–	983142.92	3571998.54	–	Метод спутниковых геодезических измерений (определений)	0.10	Mt=√(0.07²+0.07²)=0.10
86:10:01010 16:175(1)	н399 О	–	–	–	983142.79	3571998.99	–	Метод спутниковых геодезических измерений (определений)	0.10	Mt=√(0.07²+0.07²)=0.10
86:10:01010 16:17	н400 О	–	–	–	983142.69	3571999.46	–	Метод спутниковых	0.10	Mt=√(0.07²+0.07²)=0.10

5(1)								геодезических измерений (определений)		
86:10:010101016:175(1)	н401 О	–	–	–	983142.61	3571999.92	–	Метод спутниковых геодезических измерений (определений)	0.10	Mt=√(0.07²+0.07²)=0.10
86:10:010101016:175(1)	н402 О	–	–	–	983142.57	3572000.41	–	Метод спутниковых геодезических измерений (определений)	0.10	Mt=√(0.07²+0.07²)=0.10
86:10:010101016:175(1)	н403 О	–	–	–	983142.56	3572000.88	–	Метод спутниковых геодезических измерений (определений)	0.10	Mt=√(0.07²+0.07²)=0.10
86:10:010101016:175(1)	н404 О	–	–	–	983142.57	3572001.35	–	Метод спутниковых геодезических измерений (определений)	0.10	Mt=√(0.07²+0.07²)=0.10
86:10:010101016:175(1)	н405 О	–	–	–	983142.61	3572001.82	–	Метод спутниковых геодезических измерений (определений)	0.10	Mt=√(0.07²+0.07²)=0.10
86:10:	н406	–	–	–	98314	35720	–	Метод	0.10	Mt=√(0.07²+0.0

01010 16:17 5(1)	О				2.69	02.29		спутник овых геодезич еских измерен ий (определ ений)		7^2)=0.10
86:10: 01010 16:17 5(1)	н407 О	–	–	–	98314 2.79	35720 02.76	–	Метод спутник овых геодезич еских измерен ий (определ ений)	0.10	Mt=√(0.07²+0.0 7²)=0.10
86:10: 01010 16:17 5(1)	н408 О	–	–	–	98314 2.91	35720 03.21	–	Метод спутник овых геодезич еских измерен ий (определ ений)	0.10	Mt=√(0.07²+0.0 7²)=0.10
86:10: 01010 16:17 5(1)	н409 О	–	–	–	98314 3.07	35720 03.66	–	Метод спутник овых геодезич еских измерен ий (определ ений)	0.10	Mt=√(0.07²+0.0 7²)=0.10
86:10: 01010 16:17 5(1)	н410 О	–	–	–	98314 3.26	35720 04.09	–	Метод спутник овых геодезич еских измерен ий (определ ений)	0.10	Mt=√(0.07²+0.0 7²)=0.10
86:10: 01010 16:17 5(1)	н411 О	–	–	–	98314 3.47	35720 04.52	–	Метод спутник овых геодезич еских измерен ий (определ	0.10	Mt=√(0.07²+0.0 7²)=0.10

								ений)		
86:10:01010 16:175(1)	н412 О	–	–	–	983143.71	357204.93	–	Метод спутниковых геодезических измерений (определений)	0.10	Mt=√(0.07²+0.07²)=0.10
86:10:01010 16:175(1)	н413 О	–	–	–	983143.91	357205.24	–	Метод спутниковых геодезических измерений (определений)	0.10	Mt=√(0.07²+0.07²)=0.10
86:10:01010 16:175(1)	н414 О	–	–	–	983144.26	357205.71	–	Метод спутниковых геодезических измерений (определений)	0.10	Mt=√(0.07²+0.07²)=0.10
86:10:01010 16:175(1)	н415 О	–	–	–	983144.57	357206.06	–	Метод спутниковых геодезических измерений (определений)	0.10	Mt=√(0.07²+0.07²)=0.10
86:10:01010 16:175(1)	н416 О	–	–	–	983144.90	357206.41	–	Метод спутниковых геодезических измерений (определений)	0.10	Mt=√(0.07²+0.07²)=0.10
86:10:01010 16:175(1)	н417 О	–	–	–	983145.05	357206.54	–	Метод спутниковых геодезических измерен	0.10	Mt=√(0.07²+0.07²)=0.10

								ий (определ ений)		
86:10:01010 16:175(1)	н418 О	–	–	–	983145.18	357206.66	–	Метод спутник овых геодезич еских измерен ий (определ ений)	0.10	Mt=√(0.07²+0.07²)=0.10
86:10:01010 16:175(1)	н419 О	–	–	–	983145.25	357206.72	–	Метод спутник овых геодезич еских измерен ий (определ ений)	0.10	Mt=√(0.07²+0.07²)=0.10
86:10:01010 16:175(1)	н420 О	–	–	–	983145.36	357206.82	–	Метод спутник овых геодезич еских измерен ий (определ ений)	0.10	Mt=√(0.07²+0.07²)=0.10
86:10:01010 16:175(1)	н421 О	–	–	–	983145.51	357206.95	–	Метод спутник овых геодезич еских измерен ий (определ ений)	0.10	Mt=√(0.07²+0.07²)=0.10
86:10:01010 16:175(1)	н422 О	–	–	–	983146.01	357207.29	–	Метод спутник овых геодезич еских измерен ий (определ ений)	0.10	Mt=√(0.07²+0.07²)=0.10
86:10:01010 16:175(1)	н423 О	–	–	–	983146.42	357207.54	–	Метод спутник овых геодезич	0.10	Mt=√(0.07²+0.07²)=0.10

								еских измерений (определений)		
86:10:01010 16:175(1)	н424 О	–	–	–	983146.84	3572007.76	–	Метод спутниковых геодезических измерений (определений)	0.10	Mt=√(0.07²+0.07²)=0.10
86:10:01010 16:175(1)	н425 О	–	–	–	983147.27	3572007.95	–	Метод спутниковых геодезических измерений (определений)	0.10	Mt=√(0.07²+0.07²)=0.10
86:10:01010 16:175(1)	н426 О	–	–	–	983147.71	3572008.13	–	Метод спутниковых геодезических измерений (определений)	0.10	Mt=√(0.07²+0.07²)=0.10
86:10:01010 16:175(1)	н427 О	–	–	–	983148.17	3572008.27	–	Метод спутниковых геодезических измерений (определений)	0.10	Mt=√(0.07²+0.07²)=0.10
86:10:01010 16:175(1)	н428 О	–	–	–	983148.62	3572008.37	–	Метод спутниковых геодезических измерений (определений)	0.10	Mt=√(0.07²+0.07²)=0.10
86:10:01010	н429 О	–	–	–	983149.09	3572008.46	–	Метод спутник	0.10	Mt=√(0.07²+0.07²)=0.10

16:175(1)								овых геодезических измерений (определений)		
86:10:01010 16:175(1)	н430 О	–	–	–	983149.56	3572008.51	–	Метод спутниковых геодезических измерений (определений)	0.10	Mt=√(0.07²+0.07²)=0.10
86:10:01010 16:175(1)	н431 О	–	–	–	983150.04	3572008.53	–	Метод спутниковых геодезических измерений (определений)	0.10	Mt=√(0.07²+0.07²)=0.10
86:10:01010 16:175(1)	н328 О	–	–	–	983150.51	3572008.52	–	Метод спутниковых геодезических измерений (определений)	0.10	Mt=√(0.07²+0.07²)=0.10

2. Характеристики здания, сооружения, объекта незавершенного строительства с кадастровым номером (обозначением) 86:10:0101016:175

№ п/п	Наименование характеристики	Значение характеристики
1	2	3
1	Вид объекта недвижимости	Сооружение
2	Ранее присвоенный государственный учетный номер здания, сооружения, объекта незавершенного строительства (кадастровый, инвентарный или условный номер)	–
3	Кадастровый номер земельного участка (земельных участков), в границах которого (которых) расположено здание, сооружение, объект	86:10:0101020:67

	незавершенного строительства	
4	Номер кадастрового квартала (кадастровых кварталов), в пределах которого (которых) расположено здание, сооружение, объект незавершенного строительства	86:10:0101020
5	Адрес здания, сооружения, объекта незавершенного строительства	Ханты-Мансийский Автономный округ - Югра АО, Сургут г, Майская ул
	Местоположение здания, сооружения, объекта незавершенного строительства	–
	Дополнительные сведения о местоположении	–
6	Иные сведения	–

Описание местоположения здания, сооружения, объекта незавершенного строительства на земельном участке

1. Сведения о характерных точках контура
вид объекта недвижимости (здание, сооружение, объект незавершенного строительства)
Здание
кадастровый номер (обозначение) 86:10:0101016:217
Зона № МСК-86

Номер контура	Номера характерных точек контура	Существующие			Уточненные			Метод определения координат	Средняя квадратическая погрешность определения координат характерной точки (Mt), м	Формулы, примененные для расчета средней квадратической погрешности определения координат характерной точки (Mt), м
		Координаты, м		R, м	Координаты, м		R, м			
		X	Y		X	Y				
1	2	3	4	5	6	7	8	9	10	11
86:10:0101016:217(1)	н432 О	–	–	–	983327.02	3572119.82	–	Метод спутниковых геодезических измерений (определений)	0.10	$Mt=\sqrt{(0.07^2+0.07^2)}=0.10$
86:10:0101016:217(1)	н433 О	–	–	–	983324.43	3572132.48	–	Метод спутниковых геодезических измерений (определений)	0.10	$Mt=\sqrt{(0.07^2+0.07^2)}=0.10$
86:10:0101016:217(1)	н434 О	–	–	–	983233.62	3572113.02	–	Метод спутниковых геодезических измерений (определений)	0.10	$Mt=\sqrt{(0.07^2+0.07^2)}=0.10$

86:10:01010 16:217(1)	н435 О	–	–	–	98323 6.26	35721 00.31	–	Метод спутник овых геодезич еских измерен ий (определ ений)	0.10	Mt=√(0.07²+0.07²)=0.10
86:10:01010 16:217(1)	н432 О	–	–	–	98332 7.02	35721 19.82	–	Метод спутник овых геодезич еских измерен ий (определ ений)	0.10	Mt=√(0.07²+0.07²)=0.10

2. Характеристики здания, сооружения, объекта незавершенного строительства с кадастровым номером (обозначением) 86:10:0101016:217

№ п/п	Наименование характеристики	Значение характеристики
1	2	3
1	Вид объекта недвижимости	Здание
2	Ранее присвоенный государственный учетный номер здания, сооружения, объекта незавершенного строительства (кадастровый, инвентарный или условный номер)	–
3	Кадастровый номер земельного участка (земельных участков), в границах которого (которых) расположено здание, сооружение, объект незавершенного строительства	86:10:0101020:1788
4	Номер кадастрового квартала (кадастровых кварталов), в пределах которого (которых) расположено здание, сооружение, объект незавершенного строительства	86:10:0101020
5	Адрес здания, сооружения, объекта незавершенного строительства	Ханты-Мансийский Автономный округ - Югра АО, Сургут г, Майская ул, 6 д
	Местоположение здания, сооружения, объекта незавершенного строительства	–
	Дополнительные сведения о местоположении	–
6	Иные сведения	–

Описание местоположения здания, сооружения, объекта незавершенного строительства на земельном участке

1. Сведения о характерных точках контура
вид объекта недвижимости (здание, сооружение, объект незавершенного строительства)
Здание
кадастровый номер (обозначение) 86:10:0101010:230
Зона № МСК-86

Номер контура	Номера характерных точек контура	Существующие			Уточненные			Метод определения координат	Средняя квадратическая погрешность определения координат характерной точки (Mt), м	Формулы, примененные для расчета средней квадратической погрешности определения координат характерной точки (Mt), м
		Координаты, м		R, м	Координаты, м		R, м			
		X	Y		X	Y				
1	2	3	4	5	6	7	8	9	10	11
86:10:0101010:230(1)	н436 О	–	–	–	983574.16	3571869.06	–	Метод спутниковых геодезических измерений (определений)	0.10	$Mt=\sqrt{(0.07^2+0.07^2)}=0.10$
86:10:0101010:230(1)	н437 О	–	–	–	983571.46	3571881.20	–	Метод спутниковых геодезических измерений (определений)	0.10	$Mt=\sqrt{(0.07^2+0.07^2)}=0.10$
86:10:0101010:230(1)	н438 О	–	–	–	983571.43	3571881.34	–	Метод спутниковых геодезических измерений (определений)	0.10	$Mt=\sqrt{(0.07^2+0.07^2)}=0.10$

86:10:01010 10:230(1)	н439 О	–	–	–	98357 0.55	35718 81.15	–	Метод спутниковых геодезических измерений (определений)	0.10	Mt=√(0.07²+0.07²)=0.10
86:10:01010 10:230(1)	н440 О	–	–	–	98352 5.16	35718 71.31	–	Метод спутниковых геодезических измерений (определений)	0.10	Mt=√(0.07²+0.07²)=0.10
86:10:01010 10:230(1)	н441 О	–	–	–	98352 7.89	35718 59.03	–	Метод спутниковых геодезических измерений (определений)	0.10	Mt=√(0.07²+0.07²)=0.10
86:10:01010 10:230(1)	н442 О	–	–	–	98353 1.20	35718 59.75	–	Метод спутниковых геодезических измерений (определений)	0.10	Mt=√(0.07²+0.07²)=0.10
86:10:01010 10:230(1)	н443 О	–	–	–	98353 4.09	35718 60.37	–	Метод спутниковых геодезических измерений (определений)	0.10	Mt=√(0.07²+0.07²)=0.10
86:10:01010 10:230(1)	н444 О	–	–	–	98353 4.38	35718 59.00	–	Метод спутниковых геодезических измерений	0.10	Mt=√(0.07²+0.07²)=0.10

								(определ ений)		
86:10:01010 10:230(1)	н445 О	–	–	–	983537.84	3571859.76	–	Метод спутник овых геодезич еских измерен ий (определ ений)	0.10	Mt=√(0.07²+0.07²)=0.10
86:10:01010 10:230(1)	н446 О	–	–	–	983538.49	3571859.90	–	Метод спутник овых геодезич еских измерен ий (определ ений)	0.10	Mt=√(0.07²+0.07²)=0.10
86:10:01010 10:230(1)	н447 О	–	–	–	983538.20	3571861.27	–	Метод спутник овых геодезич еских измерен ий (определ ений)	0.10	Mt=√(0.07²+0.07²)=0.10
86:10:01010 10:230(1)	н448 О	–	–	–	983541.15	3571861.89	–	Метод спутник овых геодезич еских измерен ий (определ ений)	0.10	Mt=√(0.07²+0.07²)=0.10
86:10:01010 10:230(1)	н449 О	–	–	–	983541.44	3571860.52	–	Метод спутник овых геодезич еских измерен ий (определ ений)	0.10	Mt=√(0.07²+0.07²)=0.10
86:10:01010 10:230(1)	н450 О	–	–	–	983545.52	3571861.41	–	Метод спутник овых геодезич еских	0.10	Mt=√(0.07²+0.07²)=0.10

								измерений (определений)		
86:10:01010 10:230(1)	н451 О	–	–	–	983545.23	3571862.77	–	Метод спутниковых геодезических измерений (определений)	0.10	Mt=√(0.07²+0.07²)=0.10
86:10:01010 10:230(1)	н452 О	–	–	–	983548.37	3571863.44	–	Метод спутниковых геодезических измерений (определений)	0.10	Mt=√(0.07²+0.07²)=0.10
86:10:01010 10:230(1)	н453 О	–	–	–	983556.97	3571865.30	–	Метод спутниковых геодезических измерений (определений)	0.10	Mt=√(0.07²+0.07²)=0.10
86:10:01010 10:230(1)	н454 О	–	–	–	983557.26	3571863.95	–	Метод спутниковых геодезических измерений (определений)	0.10	Mt=√(0.07²+0.07²)=0.10
86:10:01010 10:230(1)	н455 О	–	–	–	983561.27	3571864.80	–	Метод спутниковых геодезических измерений (определений)	0.10	Mt=√(0.07²+0.07²)=0.10
86:10:01010 10:23	н456 О	–	–	–	983560.98	3571866.17	–	Метод спутниковых	0.10	Mt=√(0.07²+0.07²)=0.10

0(1)								геодезических измерений (определений)		
86:10:01010 10:230(1)	н457 О	–	–	–	983564.07	3571866.85	–	Метод спутниковых геодезических измерений (определений)	0.10	Mt=√(0.07²+0.07²)=0.10
86:10:01010 10:230(1)	н458 О	–	–	–	983564.36	3571865.49	–	Метод спутниковых геодезических измерений (определений)	0.10	Mt=√(0.07²+0.07²)=0.10
86:10:01010 10:230(1)	н459 О	–	–	–	983568.40	3571866.38	–	Метод спутниковых геодезических измерений (определений)	0.10	Mt=√(0.07²+0.07²)=0.10
86:10:01010 10:230(1)	н460 О	–	–	–	983568.11	3571867.74	–	Метод спутниковых геодезических измерений (определений)	0.10	Mt=√(0.07²+0.07²)=0.10
86:10:01010 10:230(1)	н436 О	–	–	–	983574.16	3571869.06	–	Метод спутниковых геодезических измерений (определений)	0.10	Mt=√(0.07²+0.07²)=0.10
2. Характеристики здания, сооружения, объекта незавершенного строительства с										

кадастровым номером (обозначением) 86:10:0101010:230		
№ п/п	Наименование характеристики	Значение характеристики
1	2	3
1	Вид объекта недвижимости	Здание
2	Ранее присвоенный государственный учетный номер здания, сооружения, объекта незавершенного строительства (кадастровый, инвентарный или условный номер)	–
3	Кадастровый номер земельного участка (земельных участков), в границах которого (которых) расположено здание, сооружение, объект незавершенного строительства	86:10:0101020:32
4	Номер кадастрового квартала (кадастровых кварталов), в пределах которого (которых) расположено здание, сооружение, объект незавершенного строительства	86:10:0101020
5	Адрес здания, сооружения, объекта незавершенного строительства	Ханты-Мансийский Автономный округ - Югра АО, Сургут г, Ленина пр-кт, 39/1 д
	Местоположение здания, сооружения, объекта незавершенного строительства	–
	Дополнительные сведения о местоположении	–
6	Иные сведения	–

Описание местоположения здания, сооружения, объекта незавершенного строительства на земельном участке

1. Сведения о характерных точках контура
вид объекта недвижимости (здание, сооружение, объект незавершенного строительства)
Здание
кадастровый номер (обозначение) 86:10:0101020:173
Зона № МСК-86

Номер контура	Номера характерных точек контура	Существующие			Уточненные			Метод определения координат	Средняя квадратическая погрешность определения координат характерной точки (Mt), м	Формулы, примененные для расчета средней квадратической погрешности определения координат характерной точки (Mt), м
		Координаты, м		R, м	Координаты, м		R, м			
		X	Y		X	Y				
1	2	3	4	5	6	7	8	9	10	11
86:10:0101020:173(1)	н461 О	–	–	–	983362.71	3571962.01	–	Метод спутниковых геодезических измерений (определений)	0.10	$Mt=\sqrt{(0.07^2+0.07^2)}=0.10$
86:10:0101020:173(1)	н462 О	–	–	–	983356.33	3571990.52	–	Метод спутниковых геодезических измерений (определений)	0.10	$Mt=\sqrt{(0.07^2+0.07^2)}=0.10$
86:10:0101020:173(1)	н463 О	–	–	–	983336.58	3571986.18	–	Метод спутниковых геодезических измерений (определений)	0.10	$Mt=\sqrt{(0.07^2+0.07^2)}=0.10$

86:10:01010 20:173(1)	н464 О	–	–	–	98334 2.85	35719 57.64	–	Метод спутник овых геодезич еских измерен ий (определ ений)	0.10	Mt=√(0.07²+0.07²)=0.10
86:10:01010 20:173(1)	н461 О	–	–	–	98336 2.71	35719 62.01	–	Метод спутник овых геодезич еских измерен ий (определ ений)	0.10	Mt=√(0.07²+0.07²)=0.10
–	–	–	–	–	–	–	–	–	–	–
86:10:01010 20:173(1)	н465 О	–	–	–	98337 7.58	35719 39.56	–	Метод спутник овых геодезич еских измерен ий (определ ений)	0.10	Mt=√(0.07²+0.07²)=0.10
86:10:01010 20:173(1)	н466 О	–	–	–	98336 3.11	35720 04.97	–	Метод спутник овых геодезич еских измерен ий (определ ений)	0.10	Mt=√(0.07²+0.07²)=0.10
86:10:01010 20:173(1)	н467 О	–	–	–	98332 1.12	35719 95.72	–	Метод спутник овых геодезич еских измерен ий (определ ений)	0.10	Mt=√(0.07²+0.07²)=0.10
86:10:01010 20:173(1)	н468 О	–	–	–	98333 5.82	35719 30.33	–	Метод спутник овых геодезич еских измерен	0.10	Mt=√(0.07²+0.07²)=0.10

								ий (определ ений)		
86:10:01010 20:173(1)	н465 О	–	–	–	98337 7.58	35719 39.56	–	Метод спутник овых геодезич еских измерен ий (определ ений)	0.10	Mt=√(0.07²+0.07²)=0.10

2. Характеристики здания, сооружения, объекта незавершенного строительства с кадастровым номером (обозначением) 86:10:0101020:173

№ п/п	Наименование характеристики	Значение характеристики
1	2	3
1	Вид объекта недвижимости	Здание
2	Ранее присвоенный государственный учетный номер здания, сооружения, объекта незавершенного строительства (кадастровый, инвентарный или условный номер)	–
3	Кадастровый номер земельного участка (земельных участков), в границах которого (которых) расположено здание, сооружение, объект незавершенного строительства	86:10:0101020:63
4	Номер кадастрового квартала (кадастровых кварталов), в пределах которого (которых) расположено здание, сооружение, объект незавершенного строительства	86:10:0101020
5	Адрес здания, сооружения, объекта незавершенного строительства	Ханты-Мансийский Автономный округ - Югра АО, Сургут г, Декабристов ул, 5/1 д
	Местоположение здания, сооружения, объекта незавершенного строительства	–
	Дополнительные сведения о местоположении	–
6	Иные сведения	–

Описание местоположения здания, сооружения, объекта незавершенного строительства на земельном участке

1. Сведения о характерных точках контура
вид объекта недвижимости (здание, сооружение, объект незавершенного строительства)
Здание
кадастровый номер (обозначение) 86:10:0101020:139
Зона № МСК-86

Номер контура	Номера характерных точек контура	Существующие			Уточненные			Метод определения координат	Средняя квадратическая погрешность определения координат характерной точки (Mt), м	Формулы, примененные для расчета средней квадратической погрешности определения координат характерной точки (Mt), м
		Координаты, м		R, м	Координаты, м		R, м			
		X	Y		X	Y				
1	2	3	4	5	6	7	8	9	10	11
86:10:0101020:139(1)	н469 О	–	–	–	983513.65	3571856.91	–	Метод спутниковых геодезических измерений (определений)	0.10	$Mt=\sqrt{(0.07^2+0.07^2)}=0.10$
86:10:0101020:139(1)	н470 О	–	–	–	983511.40	3571866.89	–	Метод спутниковых геодезических измерений (определений)	0.10	$Mt=\sqrt{(0.07^2+0.07^2)}=0.10$
86:10:0101020:139(1)	н471 О	–	–	–	983503.24	3571865.08	–	Метод спутниковых геодезических измерений (определений)	0.10	$Mt=\sqrt{(0.07^2+0.07^2)}=0.10$

86:10:01010 20:139(1)	н472 О	–	–	–	98349 9.35	35718 64.24	–	Метод спутник овых геодезич еских измерен ий (определ ений)	0.10	Mt=√(0.07²+0.07²)=0.10
86:10:01010 20:139(1)	н473 О	–	–	–	98349 9.10	35718 65.43	–	Метод спутник овых геодезич еских измерен ий (определ ений)	0.10	Mt=√(0.07²+0.07²)=0.10
86:10:01010 20:139(1)	н474 О	–	–	–	98349 2.31	35718 63.95	–	Метод спутник овых геодезич еских измерен ий (определ ений)	0.10	Mt=√(0.07²+0.07²)=0.10
86:10:01010 20:139(1)	н475 О	–	–	–	98349 4.78	35718 52.46	–	Метод спутник овых геодезич еских измерен ий (определ ений)	0.10	Mt=√(0.07²+0.07²)=0.10
86:10:01010 20:139(1)	н476 О	–	–	–	98349 4.86	35718 52.22	–	Метод спутник овых геодезич еских измерен ий (определ ений)	0.10	Mt=√(0.07²+0.07²)=0.10
86:10:01010 20:139(1)	н477 О	–	–	–	98349 6.35	35718 52.55	–	Метод спутник овых геодезич еских измерен ий	0.10	Mt=√(0.07²+0.07²)=0.10

								(определ ений)		
86:10:01010 20:139(1)	н478 О	–	–	–	983500.10	3571849.86	–	Метод спутник овых геодезич еских измерен ий (определ ений)	0.10	Mt=√(0.07²+0.07²)=0.10
86:10:01010 20:139(1)	н479 О	–	–	–	983500.85	3571850.80	–	Метод спутник овых геодезич еских измерен ий (определ ений)	0.10	Mt=√(0.07²+0.07²)=0.10
86:10:01010 20:139(1)	н480 О	–	–	–	983506.74	3571851.83	–	Метод спутник овых геодезич еских измерен ий (определ ений)	0.10	Mt=√(0.07²+0.07²)=0.10
86:10:01010 20:139(1)	н481 О	–	–	–	983507.54	3571851.18	–	Метод спутник овых геодезич еских измерен ий (определ ений)	0.10	Mt=√(0.07²+0.07²)=0.10
86:10:01010 20:139(1)	н482 О	–	–	–	983509.68	3571852.23	–	Метод спутник овых геодезич еских измерен ий (определ ений)	0.10	Mt=√(0.07²+0.07²)=0.10
86:10:01010 20:139(1)	н483 О	–	–	–	983509.59	3571852.58	–	Метод спутник овых геодезич еских	0.10	Mt=√(0.07²+0.07²)=0.10

								измерений (определений)		
86:10:0101020:139(1)	н484 О	–	–	–	983511.72	3571855.04	–	Метод спутниковых геодезических измерений (определений)	0.10	Mt=√(0.07²+0.07²)=0.10
86:10:0101020:139(1)	н485 О	–	–	–	983512.02	3571854.96	–	Метод спутниковых геодезических измерений (определений)	0.10	Mt=√(0.07²+0.07²)=0.10
86:10:0101020:139(1)	н469 О	–	–	–	983513.65	3571856.91	–	Метод спутниковых геодезических измерений (определений)	0.10	Mt=√(0.07²+0.07²)=0.10

2. Характеристики здания, сооружения, объекта незавершенного строительства с кадастровым номером (обозначением) 86:10:0101020:139

№ п/п	Наименование характеристики	Значение характеристики
1	2	3
1	Вид объекта недвижимости	Здание
2	Ранее присвоенный государственный учетный номер здания, сооружения, объекта незавершенного строительства (кадастровый, инвентарный или условный номер)	–
3	Кадастровый номер земельного участка (земельных участков), в границах которого (которых) расположено здание, сооружение, объект незавершенного строительства	86:10:0101020:27
4	Номер кадастрового квартала (кадастровых кварталов), в	86:10:0101020

	пределах которого (которых) расположено здание, сооружение, объект незавершенного строительства	
5	Адрес здания, сооружения, объекта незавершенного строительства	Ханты-Мансийский Автономный округ - Югра АО, Сургут г, Декабристов ул, 1/1 д
	Местоположение здания, сооружения, объекта незавершенного строительства	–
	Дополнительные сведения о местоположении	–
6	Иные сведения	–

Описание местоположения здания, сооружения, объекта незавершенного строительства на земельном участке

1. Сведения о характерных точках контура
вид объекта недвижимости (здание, сооружение, объект незавершенного строительства)
Здание
кадастровый номер (обозначение) 86:10:0101016:159
Зона № МСК-86

Номер контура	Номера характерных точек контура	Существующие			Уточненные			Метод определения координат	Средняя квадратическая погрешность определения координат характерной точки (Mt), м	Формулы, примененные для расчета средней квадратической погрешности определения координат характерной точки (Mt), м
		Координаты, м		R, м	Координаты, м		R, м			
		X	Y		X	Y				
1	2	3	4	5	6	7	8	9	10	11
86:10:0101016:159(1)	н486 О	–	–	–	983068.29	3571905.44	–	Метод спутниковых геодезических измерений (определений)	0.10	$Mt=\sqrt{(0.07^2+0.07^2)}=0.10$
86:10:0101016:159(1)	н487 О	–	–	–	983070.06	3571911.23	–	Метод спутниковых геодезических измерений (определений)	0.10	$Mt=\sqrt{(0.07^2+0.07^2)}=0.10$
86:10:0101016:159(1)	н488 О	–	–	–	983073.24	3571911.55	–	Метод спутниковых геодезических измерений (определений)	0.10	$Mt=\sqrt{(0.07^2+0.07^2)}=0.10$

86:10:01010 16:159(1)	н489 О	–	–	–	98307 2.53	35719 17.09	–	Метод спутник овых геодезич еских измерен ий (определ ений)	0.10	Mt=√(0.07²+0.07²)=0.10
86:10:01010 16:159(1)	н490 О	–	–	–	98307 5.04	35719 17.53	–	Метод спутник овых геодезич еских измерен ий (определ ений)	0.10	Mt=√(0.07²+0.07²)=0.10
86:10:01010 16:159(1)	н491 О	–	–	–	98307 4.04	35719 23.34	–	Метод спутник овых геодезич еских измерен ий (определ ений)	0.10	Mt=√(0.07²+0.07²)=0.10
86:10:01010 16:159(1)	н492 О	–	–	–	98307 5.73	35719 28.76	–	Метод спутник овых геодезич еских измерен ий (определ ений)	0.10	Mt=√(0.07²+0.07²)=0.10
86:10:01010 16:159(1)	н493 О	–	–	–	98307 8.61	35719 29.17	–	Метод спутник овых геодезич еских измерен ий (определ ений)	0.10	Mt=√(0.07²+0.07²)=0.10
86:10:01010 16:159(1)	н494 О	–	–	–	98307 7.79	35719 34.46	–	Метод спутник овых геодезич еских измерен ий	0.10	Mt=√(0.07²+0.07²)=0.10

								(определ ений)		
86:10:01010 16:159(1)	н495 О	–	–	–	983080.51	3571934.88	–	Метод спутник овых геодезич еских измерен ий (определ ений)	0.10	Mt=√(0.07²+0.07²)=0.10
86:10:01010 16:159(1)	н496 О	–	–	–	983079.58	3571940.90	–	Метод спутник овых геодезич еских измерен ий (определ ений)	0.10	Mt=√(0.07²+0.07²)=0.10
86:10:01010 16:159(1)	н497 О	–	–	–	983081.44	3571946.59	–	Метод спутник овых геодезич еских измерен ий (определ ений)	0.10	Mt=√(0.07²+0.07²)=0.10
86:10:01010 16:159(1)	н498 О	–	–	–	983076.30	3571948.26	–	Метод спутник овых геодезич еских измерен ий (определ ений)	0.10	Mt=√(0.07²+0.07²)=0.10
86:10:01010 16:159(1)	н499 О	–	–	–	983075.81	3571946.73	–	Метод спутник овых геодезич еских измерен ий (определ ений)	0.10	Mt=√(0.07²+0.07²)=0.10
86:10:01010 16:159(1)	н500 О	–	–	–	983069.01	3571948.94	–	Метод спутник овых геодезич еских	0.10	Mt=√(0.07²+0.07²)=0.10

								измерений (определений)		
86:10:01010 16:159(1)	н501 О	–	–	–	983068.47	3571949.11	–	Метод спутниковых геодезических измерений (определений)	0.10	Mt=√(0.07²+0.07²)=0.10
86:10:01010 16:159(1)	н502 О	–	–	–	983063.03	3571932.44	–	Метод спутниковых геодезических измерений (определений)	0.10	Mt=√(0.07²+0.07²)=0.10
86:10:01010 16:159(1)	н503 О	–	–	–	983064.50	3571931.97	–	Метод спутниковых геодезических измерений (определений)	0.10	Mt=√(0.07²+0.07²)=0.10
86:10:01010 16:159(1)	н504 О	–	–	–	983062.81	3571926.73	–	Метод спутниковых геодезических измерений (определений)	0.10	Mt=√(0.07²+0.07²)=0.10
86:10:01010 16:159(1)	н505 О	–	–	–	983061.34	3571927.21	–	Метод спутниковых геодезических измерений (определений)	0.10	Mt=√(0.07²+0.07²)=0.10
86:10:01010 16:15	н506 О	–	–	–	983057.38	3571914.98	–	Метод спутниковых	0.10	Mt=√(0.07²+0.07²)=0.10

9(1)								геодезических измерений (определений)		
86:10:01010 16:159(1)	н507 О	–	–	–	983058.85	357191 4.51	–	Метод спутниковых геодезических измерений (определений)	0.10	Mt=√(0.07²+0.07²)=0.10
86:10:01010 16:159(1)	н508 О	–	–	–	983057.18	357190 9.37	–	Метод спутниковых геодезических измерений (определений)	0.10	Mt=√(0.07²+0.07²)=0.10
86:10:01010 16:159(1)	н486 О	–	–	–	983068.29	357190 5.44	–	Метод спутниковых геодезических измерений (определений)	0.10	Mt=√(0.07²+0.07²)=0.10

2. Характеристики здания, сооружения, объекта незавершенного строительства с кадастровым номером (обозначением) 86:10:0101016:159

№ п/п	Наименование характеристики	Значение характеристики
1	2	3
1	Вид объекта недвижимости	Здание
2	Ранее присвоенный государственный учетный номер здания, сооружения, объекта незавершенного строительства (кадастровый, инвентарный или условный номер)	–
3	Кадастровый номер земельного участка (земельных участков), в границах которого (которых) расположено здание, сооружение, объект незавершенного строительства	86:10:0101020:5

4	Номер кадастрового квартала (кадастровых кварталов), в пределах которого (которых) расположено здание, сооружение, объект незавершенного строительства	86:10:0101020
5	Адрес здания, сооружения, объекта незавершенного строительства	Ханты-Мансийский Автономный округ - Югра АО, Сургут г, Майская ул, 14 д
	Местоположение здания, сооружения, объекта незавершенного строительства	–
	Дополнительные сведения о местоположении	–
6	Иные сведения	–

Описание местоположения здания, сооружения, объекта незавершенного строительства на земельном участке

1. Сведения о характерных точках контура
вид объекта недвижимости (здание, сооружение, объект незавершенного строительства)
Здание
кадастровый номер (обозначение) 86:10:0101016:191
Зона № МСК-86

Номер контура	Номера характерных точек контура	Существующие			Уточненные			Метод определения координат	Средняя квадратическая погрешность определения координат характерной точки (Mt), м	Формулы, примененные для расчета средней квадратической погрешности определения координат характерной точки (Mt), м
		Координаты, м		R, м	Координаты, м		R, м			
		X	Y		X	Y				
1	2	3	4	5	6	7	8	9	10	11
86:10:0101016:191(1)	н509 О	–	–	–	983053.15	3571858.98	–	Метод спутниковых геодезических измерений (определений)	0.10	$Mt=\sqrt{(0.07^2+0.07^2)}=0.10$
86:10:0101016:191(1)	н510 О	–	–	–	983056.12	3571859.40	–	Метод спутниковых геодезических измерений (определений)	0.10	$Mt=\sqrt{(0.07^2+0.07^2)}=0.10$
86:10:0101016:191(1)	н511 О	–	–	–	983055.30	3571864.22	–	Метод спутниковых геодезических измерений (определений)	0.10	$Mt=\sqrt{(0.07^2+0.07^2)}=0.10$

86:10:01010 16:191(1)	н512 О	–	–	–	983058.30	3571864.76	–	Метод спутниковых геодезических измерений (определений)	0.10	Mt=√(0.07²+0.07²)=0.10
86:10:01010 16:191(1)	н513 О	–	–	–	983057.15	3571870.63	–	Метод спутниковых геодезических измерений (определений)	0.10	Mt=√(0.07²+0.07²)=0.10
86:10:01010 16:191(1)	н514 О	–	–	–	983058.82	3571875.99	–	Метод спутниковых геодезических измерений (определений)	0.10	Mt=√(0.07²+0.07²)=0.10
86:10:01010 16:191(1)	н515 О	–	–	–	983061.88	3571876.53	–	Метод спутниковых геодезических измерений (определений)	0.10	Mt=√(0.07²+0.07²)=0.10
86:10:01010 16:191(1)	н516 О	–	–	–	983060.92	3571882.05	–	Метод спутниковых геодезических измерений (определений)	0.10	Mt=√(0.07²+0.07²)=0.10
86:10:01010 16:191(1)	н517 О	–	–	–	983063.94	3571882.68	–	Метод спутниковых геодезических измерений	0.10	Mt=√(0.07²+0.07²)=0.10

								(определ ений)		
86:10:01010 16:191(1)	н518 О	–	–	–	98306 2.51	35718 88.04	–	Метод спутник овых геодезич еских измерен ий (определ ений)	0.10	Mt=√(0.07²+0.07²)=0.10
86:10:01010 16:191(1)	н519 О	–	–	–	98306 4.22	35718 93.33	–	Метод спутник овых геодезич еских измерен ий (определ ений)	0.10	Mt=√(0.07²+0.07²)=0.10
86:10:01010 16:191(1)	н520 О	–	–	–	98306 7.71	35718 93.94	–	Метод спутник овых геодезич еских измерен ий (определ ений)	0.10	Mt=√(0.07²+0.07²)=0.10
86:10:01010 16:191(1)	н521 О	–	–	–	98306 6.80	35718 99.24	–	Метод спутник овых геодезич еских измерен ий (определ ений)	0.10	Mt=√(0.07²+0.07²)=0.10
86:10:01010 16:191(1)	н522 О	–	–	–	98306 9.53	35718 99.82	–	Метод спутник овых геодезич еских измерен ий (определ ений)	0.10	Mt=√(0.07²+0.07²)=0.10
86:10:01010 16:191(1)	н523 О	–	–	–	98306 8.29	35719 05.44	–	Метод спутник овых геодезич еских	0.10	Mt=√(0.07²+0.07²)=0.10

								измерений (определений)		
86:10:01010 16:191(1)	н524 О	–	–	–	983057.18	3571909.37	–	Метод спутниковых геодезических измерений (определений)	0.10	Mt=√(0.07²+0.07²)=0.10
86:10:01010 16:191(1)	н525 О	–	–	–	983055.71	3571909.85	–	Метод спутниковых геодезических измерений (определений)	0.10	Mt=√(0.07²+0.07²)=0.10
86:10:01010 16:191(1)	н526 О	–	–	–	983051.75	3571897.62	–	Метод спутниковых геодезических измерений (определений)	0.10	Mt=√(0.07²+0.07²)=0.10
86:10:01010 16:191(1)	н527 О	–	–	–	983053.18	3571897.16	–	Метод спутниковых геодезических измерений (определений)	0.10	Mt=√(0.07²+0.07²)=0.10
86:10:01010 16:191(1)	н528 О	–	–	–	983051.50	3571892.13	–	Метод спутниковых геодезических измерений (определений)	0.10	Mt=√(0.07²+0.07²)=0.10
86:10:01010 16:19	н529 О	–	–	–	983049.93	3571892.62	–	Метод спутниковых	0.10	Mt=√(0.07²+0.07²)=0.10

1(1)								геодезических измерений (определений)		
86:10:010101016:191(1)	н530 О	–	–	–	983046.18	3571880.31	–	Метод спутниковых геодезических измерений (определений)	0.10	Mt=√(0.07²+0.07²)=0.10
86:10:010101016:191(1)	н531 О	–	–	–	983047.64	3571879.78	–	Метод спутниковых геодезических измерений (определений)	0.10	Mt=√(0.07²+0.07²)=0.10
86:10:010101016:191(1)	н532 О	–	–	–	983045.94	3571874.52	–	Метод спутниковых геодезических измерений (определений)	0.10	Mt=√(0.07²+0.07²)=0.10
86:10:010101016:191(1)	н533 О	–	–	–	983044.47	3571875.00	–	Метод спутниковых геодезических измерений (определений)	0.10	Mt=√(0.07²+0.07²)=0.10
86:10:010101016:191(1)	н534 О	–	–	–	983040.50	3571862.63	–	Метод спутниковых геодезических измерений (определений)	0.10	Mt=√(0.07²+0.07²)=0.10
86:10:	н535	–	–	–	98304	35718	–	Метод	0.10	Mt=√(0.07²+0.0

01010 16:19 1(1)	О				2.89	61.99		спутник овых геодезич еских измерен ий (определ ений)		7^2)=0.10
86:10: 01010 16:19 1(1)	н509 О	–	–	–	98305 3.15	35718 58.98	–	Метод спутник овых геодезич еских измерен ий (определ ений)	0.10	Mt=√(0.07^2+0.0 7^2)=0.10

2. Характеристики здания, сооружения, объекта незавершенного строительства с кадастровым номером (обозначением) 86:10:0101016:191

№ п/п	Наименование характеристики	Значение характеристики
1	2	3
1	Вид объекта недвижимости	Здание
2	Ранее присвоенный государственный учетный номер здания, сооружения, объекта незавершенного строительства (кадастровый, инвентарный или условный номер)	–
3	Кадастровый номер земельного участка (земельных участков), в границах которого (которых) расположено здание, сооружение, объект незавершенного строительства	86:10:0101020:5
4	Номер кадастрового квартала (кадастровых кварталов), в пределах которого (которых) расположено здание, сооружение, объект незавершенного строительства	86:10:0101020
5	Адрес здания, сооружения, объекта незавершенного строительства	Ханты-Мансийский Автономный округ - Югра АО, Сургут г, Майская ул
	Местоположение здания, сооружения, объекта незавершенного строительства	–
	Дополнительные сведения о местоположении	–
6	Иные сведения	–

Описание местоположения здания, сооружения, объекта незавершенного строительства на земельном участке

1. Сведения о характерных точках контура
вид объекта недвижимости (здание, сооружение, объект незавершенного строительства)
Здание
кадастровый номер (обозначение) 86:10:0101016:214
Зона № МСК-86

Номер контура	Номера характерных точек контура	Существующие			Уточненные			Метод определения координат	Средняя квадратическая погрешность определения координат характерной точки (Mt), м	Формулы, примененные для расчета средней квадратической погрешности определения координат характерной точки (Mt), м
		Координаты, м		R, м	Координаты, м		R, м			
		X	Y		X	Y				
1	2	3	4	5	6	7	8	9	10	11
86:10:0101016:214(1)	н536 О	–	–	–	983060.35	3571812.40	–	Метод спутниковых геодезических измерений (определений)	0.10	$Mt=\sqrt{(0.07^2+0.07^2)}=0.10$
86:10:0101016:214(1)	н537 О	–	–	–	983059.18	3571818.35	–	Метод спутниковых геодезических измерений (определений)	0.10	$Mt=\sqrt{(0.07^2+0.07^2)}=0.10$
86:10:0101016:214(1)	н538 О	–	–	–	983061.70	3571820.43	–	Метод спутниковых геодезических измерений (определений)	0.10	$Mt=\sqrt{(0.07^2+0.07^2)}=0.10$

86:10:01010 16:214(1)	н539 О	–	–	–	983058.21	3571824.64	–	Метод спутниковых геодезических измерений (определений)	0.10	Mt=√(0.07²+0.07²)=0.10
86:10:01010 16:214(1)	н540 О	–	–	–	983060.49	3571826.54	–	Метод спутниковых геодезических измерений (определений)	0.10	Mt=√(0.07²+0.07²)=0.10
86:10:01010 16:214(1)	н541 О	–	–	–	983056.66	3571830.80	–	Метод спутниковых геодезических измерений (определений)	0.10	Mt=√(0.07²+0.07²)=0.10
86:10:01010 16:214(1)	н542 О	–	–	–	983055.30	3571836.27	–	Метод спутниковых геодезических измерений (определений)	0.10	Mt=√(0.07²+0.07²)=0.10
86:10:01010 16:214(1)	н543 О	–	–	–	983058.01	3571838.35	–	Метод спутниковых геодезических измерений (определений)	0.10	Mt=√(0.07²+0.07²)=0.10
86:10:01010 16:214(1)	н544 О	–	–	–	983054.29	3571842.26	–	Метод спутниковых геодезических измерений	0.10	Mt=√(0.07²+0.07²)=0.10

								(определ ений)		
86:10:01010 16:214(1)	н545 О	–	–	–	98305 6.50	35718 44.36	–	Метод спутник овых геодезич еских измерен ий (определ ений)	0.10	Mt=√(0.07²+0.07²)=0.10
86:10:01010 16:214(1)	н546 О	–	–	–	98305 2.89	35718 48.02	–	Метод спутник овых геодезич еских измерен ий (определ ений)	0.10	Mt=√(0.07²+0.07²)=0.10
86:10:01010 16:214(1)	н547 О	–	–	–	98305 3.15	35718 58.98	–	Метод спутник овых геодезич еских измерен ий (определ ений)	0.10	Mt=√(0.07²+0.07²)=0.10
86:10:01010 16:214(1)	н548 О	–	–	–	98304 2.89	35718 61.99	–	Метод спутник овых геодезич еских измерен ий (определ ений)	0.10	Mt=√(0.07²+0.07²)=0.10
86:10:01010 16:214(1)	н549 О	–	–	–	98304 2.84	35718 60.06	–	Метод спутник овых геодезич еских измерен ий (определ ений)	0.10	Mt=√(0.07²+0.07²)=0.10
86:10:01010 16:214(1)	н550 О	–	–	–	98304 2.61	35718 59.34	–	Метод спутник овых геодезич еских	0.10	Mt=√(0.07²+0.07²)=0.10

								измерений (определений)		
86:10:01010 16:214(1)	н551 О	–	–	–	983042.26	3571846.75	–	Метод спутниковых геодезических измерений (определений)	0.10	Mt=√(0.07²+0.07²)=0.10
86:10:01010 16:214(1)	н552 О	–	–	–	983039.53	3571846.13	–	Метод спутниковых геодезических измерений (определений)	0.10	Mt=√(0.07²+0.07²)=0.10
86:10:01010 16:214(1)	н553 О	–	–	–	983042.44	3571833.30	–	Метод спутниковых геодезических измерений (определений)	0.10	Mt=√(0.07²+0.07²)=0.10
86:10:01010 16:214(1)	н554 О	–	–	–	983043.96	3571833.65	–	Метод спутниковых геодезических измерений (определений)	0.10	Mt=√(0.07²+0.07²)=0.10
86:10:01010 16:214(1)	н555 О	–	–	–	983045.25	3571827.95	–	Метод спутниковых геодезических измерений (определений)	0.10	Mt=√(0.07²+0.07²)=0.10
86:10:01010 16:21	н556 О	–	–	–	983044.06	3571827.69	–	Метод спутниковых	0.10	Mt=√(0.07²+0.07²)=0.10

4(1)								геодезических измерений (определений)		
86:10:01010 16:214(1)	н557 О	–	–	–	983047.67	3571811.15	–	Метод спутниковых геодезических измерений (определений)	0.10	Mt=√(0.07²+0.07²)=0.10
86:10:01010 16:214(1)	н558 О	–	–	–	983055.09	3571812.78	–	Метод спутниковых геодезических измерений (определений)	0.10	Mt=√(0.07²+0.07²)=0.10
86:10:01010 16:214(1)	н559 О	–	–	–	983055.41	3571811.32	–	Метод спутниковых геодезических измерений (определений)	0.10	Mt=√(0.07²+0.07²)=0.10
86:10:01010 16:214(1)	н536 О	–	–	–	983060.35	3571812.40	–	Метод спутниковых геодезических измерений (определений)	0.10	Mt=√(0.07²+0.07²)=0.10

2. Характеристики здания, сооружения, объекта незавершенного строительства с кадастровым номером (обозначением) 86:10:0101016:214

№ п/п	Наименование характеристики	Значение характеристики
1	2	3
1	Вид объекта недвижимости	Здание
2	Ранее присвоенный государственный учетный номер здания, сооружения, объекта незавершенного	–

	строительства (кадастровый, инвентарный или условный номер)	
3	Кадастровый номер земельного участка (земельных участков), в границах которого (которых) расположено здание, сооружение, объект незавершенного строительства	86:10:0101020:5
4	Номер кадастрового квартала (кадастровых кварталов), в пределах которого (которых) расположено здание, сооружение, объект незавершенного строительства	86:10:0101020
5	Адрес здания, сооружения, объекта незавершенного строительства	Ханты-Мансийский Автономный округ - Югра АО, Сургут г, Майская ул, 14 д
	Местоположение здания, сооружения, объекта незавершенного строительства	–
	Дополнительные сведения о местоположении	–
6	Иные сведения	–

Описание местоположения здания, сооружения, объекта незавершенного строительства на земельном участке

1. Сведения о характерных точках контура
вид объекта недвижимости (здание, сооружение, объект незавершенного строительства)
Здание
кадастровый номер (обозначение) 86:10:0101016:2686
Зона № МСК-86

Номер контура	Номера характерных точек контура	Существующие			Уточненные			Метод определения координат	Средняя квадратическая погрешность определения координат характерной точки (Mt), м	Формулы, примененные для расчета средней квадратической погрешности определения координат характерной точки (Mt), м
		Координаты, м		R, м	Координаты, м		R, м			
		X	Y		X	Y				
1	2	3	4	5	6	7	8	9	10	11
86:10:0101016:2686(1)	н560 О	–	–	–	983085.43	3571959.13	–	Метод спутниковых геодезических измерений (определений)	0.10	Mt=√(0.07²+0.07²)=0.10
86:10:0101016:2686(1)	н561 О	–	–	–	983087.23	3571964.74	–	Метод спутниковых геодезических измерений (определений)	0.10	Mt=√(0.07²+0.07²)=0.10
86:10:0101016:2686(1)	н562 О	–	–	–	983090.19	3571965.24	–	Метод спутниковых геодезических измерений (определений)	0.10	Mt=√(0.07²+0.07²)=0.10

86:10:01010 16:2686(1)	н563 О	–	–	–	983089.26	3571970.72	–	Метод спутниковых геодезических измерений (определений)	0.10	Mt=√(0.07²+0.07²)=0.10
86:10:01010 16:2686(1)	н564 О	–	–	–	983092.03	3571971.18	–	Метод спутниковых геодезических измерений (определений)	0.10	Mt=√(0.07²+0.07²)=0.10
86:10:01010 16:2686(1)	н565 О	–	–	–	983091.08	3571976.90	–	Метод спутниковых геодезических измерений (определений)	0.10	Mt=√(0.07²+0.07²)=0.10
86:10:01010 16:2686(1)	н566 О	–	–	–	983092.66	3571982.48	–	Метод спутниковых геодезических измерений (определений)	0.10	Mt=√(0.07²+0.07²)=0.10
86:10:01010 16:2686(1)	н567 О	–	–	–	983095.65	3571982.88	–	Метод спутниковых геодезических измерений (определений)	0.10	Mt=√(0.07²+0.07²)=0.10
86:10:01010 16:2686(1)	н568 О	–	–	–	983094.68	3571988.19	–	Метод спутниковых геодезических измерений	0.10	Mt=√(0.07²+0.07²)=0.10

								(определ ений)		
86:10:01010 16:2686(1)	н569 О	–	–	–	983097.51	3571988.57	–	Метод спутник овых геодезич еских измерен ий (определ ений)	0.10	Mt=√(0.07²+0.07²)=0.10
86:10:01010 16:2686(1)	н570 О	–	–	–	983096.71	3571994.61	–	Метод спутник овых геодезич еских измерен ий (определ ений)	0.10	Mt=√(0.07²+0.07²)=0.10
86:10:01010 16:2686(1)	н571 О	–	–	–	983098.25	3572000.24	–	Метод спутник овых геодезич еских измерен ий (определ ений)	0.10	Mt=√(0.07²+0.07²)=0.10
86:10:01010 16:2686(1)	н572 О	–	–	–	983101.27	3572000.76	–	Метод спутник овых геодезич еских измерен ий (определ ений)	0.10	Mt=√(0.07²+0.07²)=0.10
86:10:01010 16:2686(1)	н573 О	–	–	–	983100.30	3572006.07	–	Метод спутник овых геодезич еских измерен ий (определ ений)	0.10	Mt=√(0.07²+0.07²)=0.10
86:10:01010 16:2686(1)	н574 О	–	–	–	983103.16	3572006.52	–	Метод спутник овых геодезич еских	0.10	Mt=√(0.07²+0.07²)=0.10

								измерений (определений)		
86:10:01010 16:2686(1)	н575 О	–	–	–	983102.06	3572012.26	–	Метод спутниковых геодезических измерений (определений)	0.10	Mt=√(0.07²+0.07²)=0.10
86:10:01010 16:2686(1)	н576 О	–	–	–	983103.70	3572017.66	–	Метод спутниковых геодезических измерений (определений)	0.10	Mt=√(0.07²+0.07²)=0.10
86:10:01010 16:2686(1)	н577 О	–	–	–	983106.73	3572017.99	–	Метод спутниковых геодезических измерений (определений)	0.10	Mt=√(0.07²+0.07²)=0.10
86:10:01010 16:2686(1)	н578 О	–	–	–	983106.14	3572023.57	–	Метод спутниковых геодезических измерений (определений)	0.10	Mt=√(0.07²+0.07²)=0.10
86:10:01010 16:2686(1)	н579 О	–	–	–	983108.61	3572023.88	–	Метод спутниковых геодезических измерений (определений)	0.10	Mt=√(0.07²+0.07²)=0.10
86:10:01010 16:26	н580 О	–	–	–	983107.67	3572029.89	–	Метод спутниковых	0.10	Mt=√(0.07²+0.07²)=0.10

86(1)								геодезических измерений (определений)		
86:10:01010 16:2686(1)	н581 О	–	–	–	983096.46	3572033.75	–	Метод спутниковых геодезических измерений (определений)	0.10	Mt=√(0.07²+0.07²)=0.10
86:10:01010 16:2686(1)	н582 О	–	–	–	983095.24	3572034.14	–	Метод спутниковых геодезических измерений (определений)	0.10	Mt=√(0.07²+0.07²)=0.10
86:10:01010 16:2686(1)	н583 О	–	–	–	983091.26	3572021.56	–	Метод спутниковых геодезических измерений (определений)	0.10	Mt=√(0.07²+0.07²)=0.10
86:10:01010 16:2686(1)	н584 О	–	–	–	983092.59	3572021.14	–	Метод спутниковых геодезических измерений (определений)	0.10	Mt=√(0.07²+0.07²)=0.10
86:10:01010 16:2686(1)	н585 О	–	–	–	983091.02	3572015.96	–	Метод спутниковых геодезических измерений (определений)	0.10	Mt=√(0.07²+0.07²)=0.10
86:10:	н586	–	–	–	98308	35720	–	Метод	0.10	Mt=√(0.07²+0.0

01010 16:26 86(1)	О				9.67	16.41		спутник овых геодезич еских измерен ий (определ ений)		7^2)=0.10
86:10: 01010 16:26 86(1)	н587 О	–	–	–	98308 6.04	35720 04.49	–	Метод спутник овых геодезич еских измерен ий (определ ений)	0.10	Mt=√(0.07²+0.0 7²)=0.10
86:10: 01010 16:26 86(1)	н588 О	–	–	–	98308 7.34	35720 04.08	–	Метод спутник овых геодезич еских измерен ий (определ ений)	0.10	Mt=√(0.07²+0.0 7²)=0.10
86:10: 01010 16:26 86(1)	н589 О	–	–	–	98308 5.71	35719 98.79	–	Метод спутник овых геодезич еских измерен ий (определ ений)	0.10	Mt=√(0.07²+0.0 7²)=0.10
86:10: 01010 16:26 86(1)	н590 О	–	–	–	98308 4.16	35719 99.26	–	Метод спутник овых геодезич еских измерен ий (определ ений)	0.10	Mt=√(0.07²+0.0 7²)=0.10
86:10: 01010 16:26 86(1)	н591 О	–	–	–	98308 0.29	35719 86.76	–	Метод спутник овых геодезич еских измерен ий (определ	0.10	Mt=√(0.07²+0.0 7²)=0.10

								ений)		
86:10:01010 16:2686(1)	н592 О	–	–	–	983081.74	3571986.32	–	Метод спутниковых геодезических измерений (определений)	0.10	Mt=√(0.07²+0.07²)=0.10
86:10:01010 16:2686(1)	н593 О	–	–	–	983080.17	3571981.20	–	Метод спутниковых геодезических измерений (определений)	0.10	Mt=√(0.07²+0.07²)=0.10
86:10:01010 16:2686(1)	н594 О	–	–	–	983078.48	3571981.72	–	Метод спутниковых геодезических измерений (определений)	0.10	Mt=√(0.07²+0.07²)=0.10
86:10:01010 16:2686(1)	н595 О	–	–	–	983073.29	3571964.81	–	Метод спутниковых геодезических измерений (определений)	0.10	Mt=√(0.07²+0.07²)=0.10
86:10:01010 16:2686(1)	н596 О	–	–	–	983080.91	3571962.36	–	Метод спутниковых геодезических измерений (определений)	0.10	Mt=√(0.07²+0.07²)=0.10
86:10:01010 16:2686(1)	н597 О	–	–	–	983080.39	3571960.75	–	Метод спутниковых геодезических измерен	0.10	Mt=√(0.07²+0.07²)=0.10

								ий (определ ений)		
86:10:01010 16:2686(1)	н560 О	–	–	–	98308 5.43	35719 59.13	–	Метод спутник овых геодезич еских измерен ий (определ ений)	0.10	Mt=√(0.07²+0.07²)=0.10

2. Характеристики здания, сооружения, объекта незавершенного строительства с кадастровым номером (обозначением) 86:10:0101016:2686

№ п/п	Наименование характеристики	Значение характеристики
1	2	3
1	Вид объекта недвижимости	Здание
2	Ранее присвоенный государственный учетный номер здания, сооружения, объекта незавершенного строительства (кадастровый, инвентарный или условный номер)	–
3	Кадастровый номер земельного участка (земельных участков), в границах которого (которых) расположено здание, сооружение, объект незавершенного строительства	86:10:0101020:66
4	Номер кадастрового квартала (кадастровых кварталов), в пределах которого (которых) расположено здание, сооружение, объект незавершенного строительства	86:10:0101020
5	Адрес здания, сооружения, объекта незавершенного строительства	Ханты-Мансийский Автономный округ - Югра АО, Сургут г, Майская ул, 10 д
	Местоположение здания, сооружения, объекта незавершенного строительства	–
	Дополнительные сведения о местоположении	–
6	Иные сведения	–

Описание местоположения здания, сооружения, объекта незавершенного строительства на земельном участке

1. Сведения о характерных точках контура
вид объекта недвижимости (здание, сооружение, объект незавершенного строительства)
Здание
кадастровый номер (обозначение) 86:10:0101016:141
Зона № МСК-86

Номер контура	Номера характерных точек контура	Существующие			Уточненные			Метод определения координат	Средняя квадратическая погрешность определения координат характерной точки (Mt), м	Формулы, примененные для расчета средней квадратической погрешности определения координат характерной точки (Mt), м
		Координаты, м		R, м	Координаты, м		R, м			
		X	Y		X	Y				
1	2	3	4	5	6	7	8	9	10	11
86:10:0101016:141(1)	н598 О	–	–	–	983107.67	3572029.89	–	Метод спутниковых геодезических измерений (определений)	0.10	$Mt=\sqrt{(0.07^2+0.07^2)}=0.10$
86:10:0101016:141(1)	н599 О	–	–	–	983112.31	3572033.94	–	Метод спутниковых геодезических измерений (определений)	0.10	$Mt=\sqrt{(0.07^2+0.07^2)}=0.10$
86:10:0101016:141(1)	н600 О	–	–	–	983114.07	3572031.77	–	Метод спутниковых геодезических измерений (определений)	0.10	$Mt=\sqrt{(0.07^2+0.07^2)}=0.10$

86:10:01010 16:141(1)	н601 О	–	–	–	98311 8.31	35720 35.22	–	Метод спутниковых геодезических измерений (определений)	0.10	Mt=√(0.07²+0.07²)=0.10
86:10:01010 16:141(1)	н602 О	–	–	–	98312 0.11	35720 33.02	–	Метод спутниковых геодезических измерений (определений)	0.10	Mt=√(0.07²+0.07²)=0.10
86:10:01010 16:141(1)	н603 О	–	–	–	98312 3.62	35720 36.09	–	Метод спутниковых геодезических измерений (определений)	0.10	Mt=√(0.07²+0.07²)=0.10
86:10:01010 16:141(1)	н604 О	–	–	–	98313 0.41	35720 37.75	–	Метод спутниковых геодезических измерений (определений)	0.10	Mt=√(0.07²+0.07²)=0.10
86:10:01010 16:141(1)	н605 О	–	–	–	98313 2.18	35720 35.23	–	Метод спутниковых геодезических измерений (определений)	0.10	Mt=√(0.07²+0.07²)=0.10
86:10:01010 16:141(1)	н606 О	–	–	–	98313 6.85	35720 38.87	–	Метод спутниковых геодезических измерений	0.10	Mt=√(0.07²+0.07²)=0.10

								(определ ений)		
86:10:01010 16:141(1)	н607 О	–	–	–	983138.25	3572036.37	–	Метод спутник овых геодезич еских измерен ий (определ ений)	0.10	Mt=√(0.07²+0.07²)=0.10
86:10:01010 16:141(1)	н608 О	–	–	–	983142.81	3572040.13	–	Метод спутник овых геодезич еских измерен ий (определ ений)	0.10	Mt=√(0.07²+0.07²)=0.10
86:10:01010 16:141(1)	н609 О	–	–	–	983148.44	3572041.22	–	Метод спутник овых геодезич еских измерен ий (определ ений)	0.10	Mt=√(0.07²+0.07²)=0.10
86:10:01010 16:141(1)	н610 О	–	–	–	983150.36	3572038.81	–	Метод спутник овых геодезич еских измерен ий (определ ений)	0.10	Mt=√(0.07²+0.07²)=0.10
86:10:01010 16:141(1)	н611 О	–	–	–	983154.78	3572042.33	–	Метод спутник овых геодезич еских измерен ий (определ ений)	0.10	Mt=√(0.07²+0.07²)=0.10
86:10:01010 16:141(1)	н612 О	–	–	–	983156.46	3572040.03	–	Метод спутник овых геодезич еских	0.10	Mt=√(0.07²+0.07²)=0.10

								измерений (определений)		
86:10:01010 16:141(1)	н613 О	–	–	–	983161.17	3572043.67	–	Метод спутниковых геодезических измерений (определений)	0.10	Mt=√(0.07²+0.07²)=0.10
86:10:01010 16:141(1)	н614 О	–	–	–	983166.56	3572044.78	–	Метод спутниковых геодезических измерений (определений)	0.10	Mt=√(0.07²+0.07²)=0.10
86:10:01010 16:141(1)	н615 О	–	–	–	983168.40	3572042.31	–	Метод спутниковых геодезических измерений (определений)	0.10	Mt=√(0.07²+0.07²)=0.10
86:10:01010 16:141(1)	н616 О	–	–	–	983172.74	3572045.83	–	Метод спутниковых геодезических измерений (определений)	0.10	Mt=√(0.07²+0.07²)=0.10
86:10:01010 16:141(1)	н617 О	–	–	–	983174.34	3572043.52	–	Метод спутниковых геодезических измерений (определений)	0.10	Mt=√(0.07²+0.07²)=0.10
86:10:01010 16:14	н618 О	–	–	–	983179.28	3572047.36	–	Метод спутниковых	0.10	Mt=√(0.07²+0.07²)=0.10

1(1)								геодезических измерений (определений)		
86:10:010101016:141(1)	н619 О	–	–	–	983185.48	3572048.50	–	Метод спутниковых геодезических измерений (определений)	0.10	Mt=√(0.07²+0.07²)=0.10
86:10:010101016:141(1)	н620 О	–	–	–	983184.20	3572054.79	–	Метод спутниковых геодезических измерений (определений)	0.10	Mt=√(0.07²+0.07²)=0.10
86:10:010101016:141(1)	н621 О	–	–	–	983195.75	3572057.06	–	Метод спутниковых геодезических измерений (определений)	0.10	Mt=√(0.07²+0.07²)=0.10
86:10:010101016:141(1)	н622 О	–	–	–	983193.46	3572068.66	–	Метод спутниковых геодезических измерений (определений)	0.10	Mt=√(0.07²+0.07²)=0.10
86:10:010101016:141(1)	н623 О	–	–	–	983181.92	3572066.40	–	Метод спутниковых геодезических измерений (определений)	0.10	Mt=√(0.07²+0.07²)=0.10
86:10:	н624	–	–	–	98318	35720	–	Метод	0.10	Mt=√(0.07²+0.0

01010 16:14 1(1)	О				2.99	60.96		спутник овых геодезич еских измерен ий (определ ений)		7^2)=0.10
86:10: 01010 16:14 1(1)	н625 О	–	–	–	98316 2.89	35720 57.01	–	Метод спутник овых геодезич еских измерен ий (определ ений)	0.10	Mt=√(0.07²+0.0 7²)=0.10
86:10: 01010 16:14 1(1)	н626 О	–	–	–	98316 3.17	35720 55.54	–	Метод спутник овых геодезич еских измерен ий (определ ений)	0.10	Mt=√(0.07²+0.0 7²)=0.10
86:10: 01010 16:14 1(1)	н627 О	–	–	–	98315 7.78	35720 54.48	–	Метод спутник овых геодезич еских измерен ий (определ ений)	0.10	Mt=√(0.07²+0.0 7²)=0.10
86:10: 01010 16:14 1(1)	н628 О	–	–	–	98315 7.50	35720 55.96	–	Метод спутник овых геодезич еских измерен ий (определ ений)	0.10	Mt=√(0.07²+0.0 7²)=0.10
86:10: 01010 16:14 1(1)	н629 О	–	–	–	98314 4.88	35720 53.47	–	Метод спутник овых геодезич еских измерен ий (определ	0.10	Mt=√(0.07²+0.0 7²)=0.10

								ений)		
86:10:01010 16:141(1)	н630 О	–	–	–	983145.18	3572052.00	–	Метод спутниковых геодезических измерений (определений)	0.10	Mt=√(0.07²+0.07²)=0.10
86:10:01010 16:141(1)	н631 О	–	–	–	983139.78	3572050.94	–	Метод спутниковых геодезических измерений (определений)	0.10	Mt=√(0.07²+0.07²)=0.10
86:10:01010 16:141(1)	н632 О	–	–	–	983139.49	3572052.42	–	Метод спутниковых геодезических измерений (определений)	0.10	Mt=√(0.07²+0.07²)=0.10
86:10:01010 16:141(1)	н633 О	–	–	–	983127.81	3572050.52	–	Метод спутниковых геодезических измерений (определений)	0.10	Mt=√(0.07²+0.07²)=0.10
86:10:01010 16:141(1)	н634 О	–	–	–	983128.22	3572048.46	–	Метод спутниковых геодезических измерений (определений)	0.10	Mt=√(0.07²+0.07²)=0.10
86:10:01010 16:141(1)	н635 О	–	–	–	983122.73	3572047.39	–	Метод спутниковых геодезических измерен	0.10	Mt=√(0.07²+0.07²)=0.10

								ий (определ ений)		
86:10:01010 16:141(1)	н636 О	–	–	–	983122.29	3572049.62	–	Метод спутник овых геодезич еских измерен ий (определ ений)	0.10	Mt=√(0.07²+0.07²)=0.10
86:10:01010 16:141(1)	н637 О	–	–	–	983109.53	3572047.05	–	Метод спутник овых геодезич еских измерен ий (определ ений)	0.10	Mt=√(0.07²+0.07²)=0.10
86:10:01010 16:141(1)	н638 О	–	–	–	983109.82	3572045.55	–	Метод спутник овых геодезич еских измерен ий (определ ений)	0.10	Mt=√(0.07²+0.07²)=0.10
86:10:01010 16:141(1)	н639 О	–	–	–	983096.46	3572033.75	–	Метод спутник овых геодезич еских измерен ий (определ ений)	0.10	Mt=√(0.07²+0.07²)=0.10
86:10:01010 16:141(1)	н598 О	–	–	–	983107.67	3572029.89	–	Метод спутник овых геодезич еских измерен ий (определ ений)	0.10	Mt=√(0.07²+0.07²)=0.10

2. Характеристики здания, сооружения, объекта незавершенного строительства с кадастровым номером (обозначением) 86:10:0101016:141

№ п/п	Наименование характеристики	Значение характеристики

1	2	3
1	Вид объекта недвижимости	Здание
2	Ранее присвоенный государственный учетный номер здания, сооружения, объекта незавершенного строительства (кадастровый, инвентарный или условный номер)	–
3	Кадастровый номер земельного участка (земельных участков), в границах которого (которых) расположено здание, сооружение, объект незавершенного строительства	86:10:0101020:66
4	Номер кадастрового квартала (кадастровых кварталов), в пределах которого (которых) расположено здание, сооружение, объект незавершенного строительства	86:10:0101020
5	Адрес здания, сооружения, объекта незавершенного строительства	Ханты-Мансийский Автономный округ - Югра АО, Сургут г, Майская ул, 10 д
	Местоположение здания, сооружения, объекта незавершенного строительства	–
	Дополнительные сведения о местоположении	–
6	Иные сведения	–

Описание местоположения здания, сооружения, объекта незавершенного строительства на земельном участке

1. Сведения о характерных точках контура
вид объекта недвижимости (здание, сооружение, объект незавершенного строительства)
Здание
кадастровый номер (обозначение) 86:10:0101020:108
Зона № МСК-86

Номер контура	Номера характерных точек контура	Существующие			Уточненные			Метод определения координат	Средняя квадратическая погрешность определения координат характерной точки (Mt), м	Формулы, примененные для расчета средней квадратической погрешности определения координат характерной точки (Mt), м
		Координаты, м		R, м	Координаты, м		R, м			
		X	Y		X	Y				
1	2	3	4	5	6	7	8	9	10	11
86:10:0101020:108(1)	н640 О	–	–	–	983386.65	3571860.70	–	Метод спутниковых геодезических измерений (определений)	0.10	$Mt=\sqrt{(0.07^2+0.07^2)}=0.10$
86:10:0101020:108(1)	н641 О	–	–	–	983378.14	3571899.24	–	Метод спутниковых геодезических измерений (определений)	0.10	$Mt=\sqrt{(0.07^2+0.07^2)}=0.10$
86:10:0101020:108(1)	н642 О	–	–	–	983375.80	3571898.73	–	Метод спутниковых геодезических измерений (определений)	0.10	$Mt=\sqrt{(0.07^2+0.07^2)}=0.10$

86:10:01010 20:108(1)	н643 О	–	–	–	98337 2.88	35719 12.10	–	Метод спутник овых геодезич еских измерен ий (определ ений)	0.10	Mt=√(0.07²+0.07²)=0.10
86:10:01010 20:108(1)	н644 О	–	–	–	98336 7.02	35719 10.82	–	Метод спутник овых геодезич еских измерен ий (определ ений)	0.10	Mt=√(0.07²+0.07²)=0.10
86:10:01010 20:108(1)	н645 О	–	–	–	98336 6.70	35719 12.28	–	Метод спутник овых геодезич еских измерен ий (определ ений)	0.10	Mt=√(0.07²+0.07²)=0.10
86:10:01010 20:108(1)	н646 О	–	–	–	98334 5.12	35719 07.54	–	Метод спутник овых геодезич еских измерен ий (определ ений)	0.10	Mt=√(0.07²+0.07²)=0.10
86:10:01010 20:108(1)	н647 О	–	–	–	98334 4.80	35719 08.96	–	Метод спутник овых геодезич еских измерен ий (определ ений)	0.10	Mt=√(0.07²+0.07²)=0.10
86:10:01010 20:108(1)	н648 О	–	–	–	98334 0.69	35719 08.06	–	Метод спутник овых геодезич еских измерен ий	0.10	Mt=√(0.07²+0.07²)=0.10

								(определ ений)		
86:10:01010 20:108(1)	н649 О	–	–	–	98334 1.01	35719 06.63	–	Метод спутник овых геодезич еских измерен ий (определ ений)	0.10	Mt=√(0.07²+0.07²)=0.10
86:10:01010 20:108(1)	н650 О	–	–	–	98332 9.37	35719 04.00	–	Метод спутник овых геодезич еских измерен ий (определ ений)	0.10	Mt=√(0.07²+0.07²)=0.10
86:10:01010 20:108(1)	н651 О	–	–	–	98332 9.06	35719 05.45	–	Метод спутник овых геодезич еских измерен ий (определ ений)	0.10	Mt=√(0.07²+0.07²)=0.10
86:10:01010 20:108(1)	н652 О	–	–	–	98332 4.90	35719 04.54	–	Метод спутник овых геодезич еских измерен ий (определ ений)	0.10	Mt=√(0.07²+0.07²)=0.10
86:10:01010 20:108(1)	н653 О	–	–	–	98332 5.22	35719 03.10	–	Метод спутник овых геодезич еских измерен ий (определ ений)	0.10	Mt=√(0.07²+0.07²)=0.10
86:10:01010 20:108(1)	н654 О	–	–	–	98331 3.49	35719 00.55	–	Метод спутник овых геодезич еских	0.10	Mt=√(0.07²+0.07²)=0.10

								измерений (определений)		
86:10:0101020:108(1)	н655 О	–	–	–	983313.18	3571901.97	–	Метод спутниковых геодезических измерений (определений)	0.10	Mt=√(0.07²+0.07²)=0.10
86:10:0101020:108(1)	н656 О	–	–	–	983309.12	3571901.08	–	Метод спутниковых геодезических измерений (определений)	0.10	Mt=√(0.07²+0.07²)=0.10
86:10:0101020:108(1)	н657 О	–	–	–	983309.43	3571899.67	–	Метод спутниковых геодезических измерений (определений)	0.10	Mt=√(0.07²+0.07²)=0.10
86:10:0101020:108(1)	н658 О	–	–	–	983300.11	3571897.62	–	Метод спутниковых геодезических измерений (определений)	0.10	Mt=√(0.07²+0.07²)=0.10
86:10:0101020:108(1)	н659 О	–	–	–	983302.61	3571885.36	–	Метод спутниковых геодезических измерений (определений)	0.10	Mt=√(0.07²+0.07²)=0.10
86:10:0101020:10	н660 О	–	–	–	983365.47	3571898.85	–	Метод спутниковых	0.10	Mt=√(0.07²+0.07²)=0.10

8(1)								геодезических измерений (определений)		
86:10:010102 0:108(1)	н661 О	–	–	–	983368.06	3571887.18	–	Метод спутниковых геодезических измерений (определений)	0.10	Mt=√(0.07²+0.07²)=0.10
86:10:010102 0:108(1)	н662 О	–	–	–	983366.64	3571886.86	–	Метод спутниковых геодезических измерений (определений)	0.10	Mt=√(0.07²+0.07²)=0.10
86:10:010102 0:108(1)	н663 О	–	–	–	983367.52	3571882.79	–	Метод спутниковых геодезических измерений (определений)	0.10	Mt=√(0.07²+0.07²)=0.10
86:10:010102 0:108(1)	н664 О	–	–	–	983368.94	3571883.10	–	Метод спутниковых геодезических измерений (определений)	0.10	Mt=√(0.07²+0.07²)=0.10
86:10:010102 0:108(1)	н665 О	–	–	–	983371.59	3571871.29	–	Метод спутниковых геодезических измерений (определений)	0.10	Mt=√(0.07²+0.07²)=0.10
86:10:	н666	–	–	–	98337	35718	–	Метод	0.10	Mt=√(0.07²+0.0

01010 20:10 8(1)	О				0.17	70.97		спутник овых геодезич еских измерен ий (определ ений)		7^2)=0.10
86:10: 01010 20:10 8(1)	н667 О	–	–	–	98337 1.08	35718 66.90	–	Метод спутник овых геодезич еских измерен ий (определ ений)	0.10	Mt=√(0.07²+0.0 7²)=0.10
86:10: 01010 20:10 8(1)	н668 О	–	–	–	98337 2.49	35718 67.21	–	Метод спутник овых геодезич еских измерен ий (определ ений)	0.10	Mt=√(0.07²+0.0 7²)=0.10
86:10: 01010 20:10 8(1)	н669 О	–	–	–	98337 4.53	35718 58.04	–	Метод спутник овых геодезич еских измерен ий (определ ений)	0.10	Mt=√(0.07²+0.0 7²)=0.10
86:10: 01010 20:10 8(1)	н640 О	–	–	–	98338 6.65	35718 60.70	–	Метод спутник овых геодезич еских измерен ий (определ ений)	0.10	Mt=√(0.07²+0.0 7²)=0.10

2. Характеристики здания, сооружения, объекта незавершенного строительства с кадастровым номером (обозначением) 86:10:0101020:108

№ п/п	Наименование характеристики	Значение характеристики
1	2	3
1	Вид объекта недвижимости	Здание
2	Ранее присвоенный государственный учетный	–

	номер здания, сооружения, объекта незавершенного строительства (кадастровый, инвентарный или условный номер)	
3	Кадастровый номер земельного участка (земельных участков), в границах которого (которых) расположено здание, сооружение, объект незавершенного строительства	86:10:0101020:17
4	Номер кадастрового квартала (кадастровых кварталов), в пределах которого (которых) расположено здание, сооружение, объект незавершенного строительства	86:10:0101020
5	Адрес здания, сооружения, объекта незавершенного строительства	Ханты-Мансийский Автономный округ - Югра АО, Сургут г, Декабристов ул, 5 д
	Местоположение здания, сооружения, объекта незавершенного строительства	–
	Дополнительные сведения о местоположении	–
6	Иные сведения	–

Описание местоположения здания, сооружения, объекта незавершенного строительства на земельном участке

1. Сведения о характерных точках контура
вид объекта недвижимости (здание, сооружение, объект незавершенного строительства)
Здание
кадастровый номер (обозначение) 86:10:0101020:222
Зона № МСК-86

Номер контура	Номера характерных точек контура	Существующие			Уточненные			Метод определения координат	Средняя квадратическая погрешность определения координат характерной точки (Mt), м	Формулы, примененные для расчета средней квадратической погрешности определения координат характерной точки (Mt), м
		Координаты, м		R, м	Координаты, м		R, м			
		X	Y		X	Y				
1	2	3	4	5	6	7	8	9	10	11
86:10:0101020:222(1)	н670 О	–	–	–	983172.24	357186.26	–	Метод спутниковых геодезических измерений (определений)	0.10	Mt=√(0.07²+0.07²)=0.10
86:10:0101020:222(1)	н671 О	–	–	–	983179.18	357147.02	–	Метод спутниковых геодезических измерений (определений)	0.10	Mt=√(0.07²+0.07²)=0.10
86:10:0101020:222(1)	н672 О	–	–	–	983163.28	357157.25	–	Метод спутниковых геодезических измерений (определений)	0.10	Mt=√(0.07²+0.07²)=0.10

86:10:01010 20:222(1)	н673 О	–	–	–	98315 6.34	35718 46.49	–	Метод спутник овых геодезич еских измерен ий (определ ений)	0.10	Mt=√(0.07²+0.07²)=0.10
86:10:01010 20:222(1)	н670 О	–	–	–	98317 2.24	35718 36.26	–	Метод спутник овых геодезич еских измерен ий (определ ений)	0.10	Mt=√(0.07²+0.07²)=0.10

2. Характеристики здания, сооружения, объекта незавершенного строительства с кадастровым номером (обозначением) 86:10:0101020:222

№ п/п	Наименование характеристики	Значение характеристики
1	2	3
1	Вид объекта недвижимости	Здание
2	Ранее присвоенный государственный учетный номер здания, сооружения, объекта незавершенного строительства (кадастровый, инвентарный или условный номер)	–
3	Кадастровый номер земельного участка (земельных участков), в границах которого (которых) расположено здание, сооружение, объект незавершенного строительства	86:10:0101020:36, 86:10:0101020:35
4	Номер кадастрового квартала (кадастровых кварталов), в пределах которого (которых) расположено здание, сооружение, объект незавершенного строительства	86:10:0101020
5	Адрес здания, сооружения, объекта незавершенного строительства	Ханты-Мансийский Автономный округ - Югра АО, Сургут г, Декабристов ул, 9 д
	Местоположение здания, сооружения, объекта незавершенного строительства	–
	Дополнительные сведения о местоположении	–
6	Иные сведения	–

Схема границ земельных участков

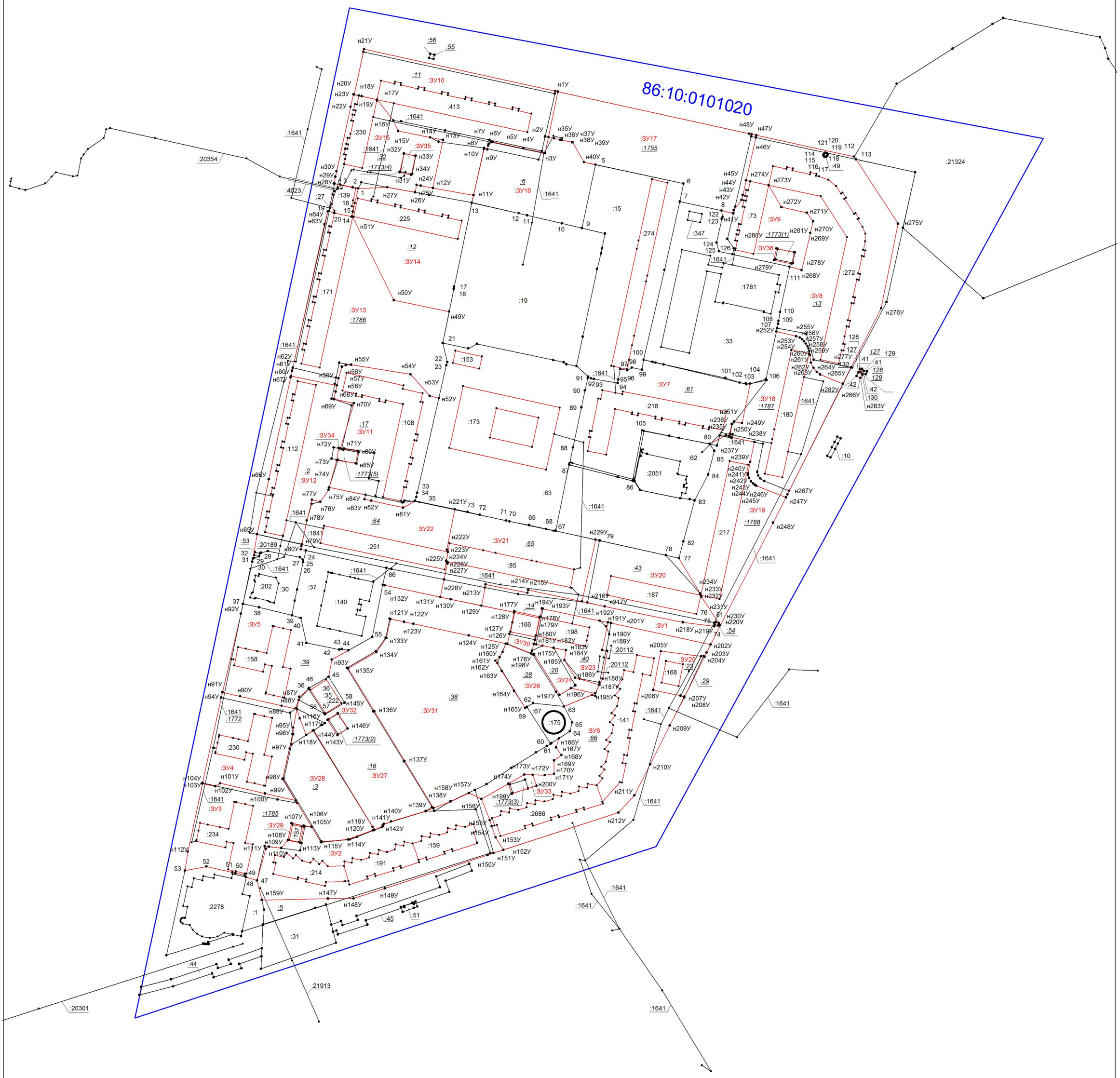

Масштаб 1:2000

Условные обозначения:

№ п/п	Название условного знака	Изображение	Описание изображения
1	2	3	4
1	Границы земельного участка		для изображения применяются условные знаки №2, №3
2	Часть границы земельного участка: а) существующая часть границы		сплошная линия черного цвета толщиной 0,2 мм
	б) вновь образованная или уточненная часть границы		сплошная линия красного цвета толщиной 0,2 мм (допускается линия черного цвета, выделенная маркером красного цвета, шириной до 3,0 мм)
3	Характерная точка границы земельного участка		круг черного цвета диаметром 1,5 мм
4	Контур здания, сооружения, объекта незавершенного строительства, размеры которого могут быть переданы в масштабе графической части		для изображения применяются условные знаки №6, №7
5	Контур здания, сооружения, объекта незавершенного строительства, размеры которого не могут быть переданы в масштабе графической части		квадрат черного цвета с длиной стороны 3,0 мм
	Контур сооружения, объекта незавершенного строительства, представляющий собой окружность, размеры которой не могут быть переданы в масштабе графической части		круг черного цвета диаметром 3,0 мм
6	Часть контура здания, сооружения, объекта незавершенного строительства: а) образованного проекцией существующего наземного конструктивного элемента здания, сооружения, объекта незавершенного строительства		сплошная линия черного цвета, толщиной 0,2 мм
	б) образованного проекцией вновь образованного наземного конструктивного элемента здания, сооружения, объекта незавершенного строительства		сплошная линия красного цвета толщиной 0,2 мм (допускается линия черного цвета, выделенная маркером красного цвета, шириной до 3,0 мм)
	в) образованного проекцией существующего надземного конструктивного элемента здания, сооружения, объекта незавершенного строительства		штрихпунктирная линия черного цвета толщиной 0,2 мм с длиной штриха 2,0 мм, с интервалом между штрихами и пунктирами 1,0 мм
	г) образованного проекцией вновь образованного надземного конструктивного элемента здания, сооружения, объекта незавершенного строительства		штрихпунктирная линия красного цвета толщиной 0,2 мм с длиной штриха 2,0 мм, с интервалом между штрихами и пунктирами 1,0 мм
	д) образованного проекцией существующего подземного конструктивного элемента здания, сооружения, объекта незавершенного строительства		штрихпунктирная линия черного цвета толщиной 0,2 мм, длиной штриха 2,0 мм, интервалом между штрихами и пунктирами 1,0 мм
	е) образованного проекцией вновь образованного подземного конструктивного элемента здания, сооружения, объекта незавершенного строительства		штрихпунктирная линия красного цвета толщиной 0,2 мм, длиной штриха 2,0 мм, интервалом между штрихами и пунктирами 1,0 мм
7	Характерная точка контура здания		круг черного цвета диаметром 1,0 мм
8	Пункт геодезической основы: а) пункт государственной геодезической сети		равносторонний треугольник со стороной 3,0 мм с точкой внутри
	б) пункт опорной межевой сети		квадрат со стороной 2,0 мм с точкой внутри
9	Точка съемочного обоснования		окружность диаметром 1,0 мм с точкой внутри
10	Направления геодезических построений при создании съемочного обоснования		сплошная линия черного цвета толщиной 0,5 мм
11	Направления геодезических построений при определении координат характерных точек границ земельного участка		сплошная линия черного цвета со стрелкой толщиной 0,2 мм

Схема геодезических построений

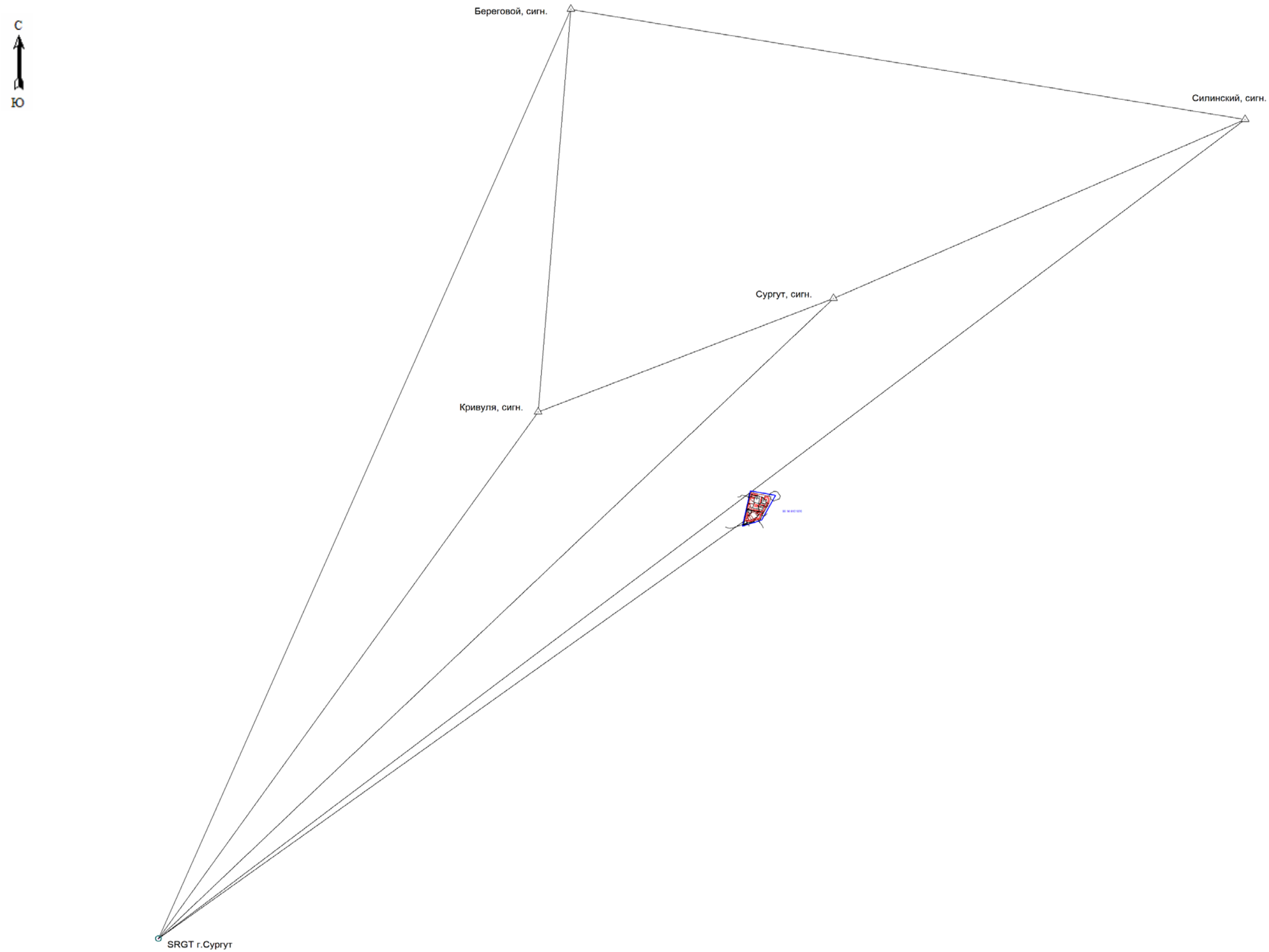

Условные обозначения:

№ п/п	Название условного знака	Изображение	Описание изображения
1	2	3	4
1	Границы земельного участка		для изображения применяются условные знаки №2, №3
2	Часть границы земельного участка: а) существующая часть границы		сплошная линия черного цвета толщиной 0,2 мм
	б) вновь образованная или уточненная часть границы		сплошная линия красного цвета толщиной 0,2 мм (допускается линия черного цвета, выделенная маркером красного цвета, шириной до 3,0 мм)
3	Характерная точка границы земельного участка		круг черного цвета диаметром 1,5 мм
4	Контур здания, сооружения, объекта незавершенного строительства, размеры которого могут быть переданы в масштабе графической части		для изображения применяются условные знаки №6, №7
5	Контур здания, сооружения, объекта незавершенного строительства, размеры которого не могут быть переданы в масштабе графической части		квадрат черного цвета с длиной стороны 3,0 мм
	Контур сооружения, объекта незавершенного строительства, представляющий собой окружность, размеры которой не могут быть переданы в масштабе графической части		круг черного цвета диаметром 3,0 мм
6	Часть контура здания, сооружения, объекта незавершенного строительства: а) образованного проекцией существующего наземного конструктивного элемента здания, сооружения, объекта незавершенного строительства		сплошная линия черного цвета, толщиной 0,2 мм
	б) образованного проекцией вновь образованного наземного конструктивного элемента здания, сооружения, объекта незавершенного строительства		сплошная линия красного цвета толщиной 0,2 мм (допускается линия черного цвета, выделенная маркером красного цвета, шириной до 3,0 мм)
	в) образованного проекцией существующего надземного конструктивного элемента здания, сооружения, объекта незавершенного строительства		штрихпунктирная линия черного цвета толщиной 0,2 мм с длиной штриха 2,0 мм, с интервалом между штрихами и пунктирами 1,0 мм
	г) образованного проекцией вновь образованного надземного конструктивного элемента здания, сооружения, объекта незавершенного строительства		штрихпунктирная линия красного цвета толщиной 0,2 мм с длиной штриха 2,0 мм, с интервалом между штрихами и пунктирами 1,0 мм
	д) образованного проекцией существующего подземного конструктивного элемента здания, сооружения, объекта незавершенного строительства		штрихпунктирная линия черного цвета толщиной 0,2 мм, длиной штриха 2,0 мм, интервалом между штрихами и пунктирами 1,0 мм
	е) образованного проекцией вновь образованного подземного конструктивного элемента здания, сооружения, объекта незавершенного строительства		штрихпунктирная линия красного цвета толщиной 0,2 мм, длиной штриха 2,0 мм, интервалом между штрихами и пунктирами 1,0 мм
7	Характерная точка контура здания		круг черного цвета диаметром 1,0 мм
8	Пункт геодезической основы: а) пункт государственной геодезической сети		равносторонний треугольник со стороной 3,0 мм с точкой внутри
	б) пункт опорной межевой сети		квадрат со стороной 2,0 мм с точкой внутри
9	Точка съемочного обоснования		окружность диаметром 1,0 мм с точкой внутри
10	Направления геодезических построений при создании съемочного обоснования		сплошная линия черного цвета толщиной 0,5 мм
11	Направления геодезических построений при определении координат характерных точек границ земельного участка		сплошная линия черного цвета со стрелкой толщиной 0,2 мм

07.07 Марану

МУНИЦИПАЛЬНОЕ ОБРАЗОВАНИЕ
ГОРОД ОКРУЖНОГО ЗНАЧЕНИЯ СУРГУТ

ГОРОДСКАЯ ДУМА

РЕШЕНИЕ

«28» июня 2005 г. № 475-III ГД

Об утверждении Правил землепользования и застройки на территории города Сургута

1. Утвердить Правила землепользования и застройки на территории города Сургута согласно приложению.

2. Действие настоящих Правил распространяется на отношения, возникшие после вступления их в силу.

3. Администрации города привести нормативные правовые акты в соответствие с Правилами землепользования и застройки на территории города Сургута.

4. Контроль за выполнением настоящего решения возложить на депутата городской Думы Татарчука В.Г., заместителей главы Администрации города Марана В.Л., Маркова Р.И.

Глава города А.Л. Сидоров

Российская Федерация * Тюменская область * Ханты-Мансийский автономный округ * Югра * АДМИНИСТРАЦИЯ ГОРОДА СУРГУТА
ПРОТОКОЛЬНАЯ ЧАСТЬ

МУНИЦИПАЛЬНОЕ ОБРАЗОВАНИЕ
ГОРОДСКОЙ ОКРУГ ГОРОД СУРГУТ

ДУМА ГОРОДА СУРГУТА

РЕШЕНИЕ

Принято на заседании Думы 17 февраля 2016 года
№ 838-V ДГ

О внесении изменений в решение городской Думы от 28.06.2005 № 475-III ГД «Об утверждении Правил землепользования и застройки на территории города Сургута»

В соответствии с Градостроительным кодексом Российской Федерации, Уставом муниципального образования городской округ город Сургут Ханты-Мансийского автономного округа – Югры, учитывая результаты публичных слушаний (протокол от 23.06.2015 № 142), заключение и рекомендации комиссии по градостроительному зонированию, Дума города РЕШИЛА:

Внести в решение городской Думы от 28.06.2005 № 475-III ГД «Об утверждении Правил землепользования и застройки на территории города Сургута» (в редакции от 30.06.2015 № 737-V ДГ) изменения, изложив приложение к решению в редакции согласно приложению к настоящему решению.

Председатель Думы города
_____ С.А. Бондаренко
«20» февраля 2016 г.

Глава города
_____ Д.В. Попов
«26» февраля 2016 г.

Дума города

Администрация г. Сургута
№ 01-19-167/16-17-0
от 03.03.2016

МУНИЦИПАЛЬНОЕ ОБРАЗОВАНИЕ
ГОРОДСКОЙ ОКРУГ ГОРОД СУРГУТ

АДМИНИСТРАЦИЯ ГОРОДА

ПОСТАНОВЛЕНИЕ

«07» 06 2019 г. № 4133

Об утверждении проекта
межевания территории
квартала 7 города Сургута

В соответствии со ст.45, 46 Градостроительного кодекса Российской Федерации, Уставом муниципального образования городской округ город Сургут, учитывая заключение по результатам публичных слушаний:

1. Утвердить проект межевания территории квартала 7 города Сургута согласно приложению.

2. Управлению документационного и информационного обеспечения разместить настоящее постановление на официальном портале Администрации города.

3. Муниципальному казенному учреждению «Наш город» опубликовать настоящее постановление в газете «Сургутские ведомости».

4. Контроль за выполнением постановления возложить на заместителя Главы города Кривцова Н.Н.

Глава города В.Н. Шувалов

Ханты-Мансийский автономный округ - Югра * Тюменская область * Муниципальное образование городской округ город Сургут * Администрация города

Приложение
к постановлению
Администрации города
от 07.06.2019 № 4133

Проект межевания территории квартала 7 города Сургута
Основной чертеж проекта межевания, М 1:1000

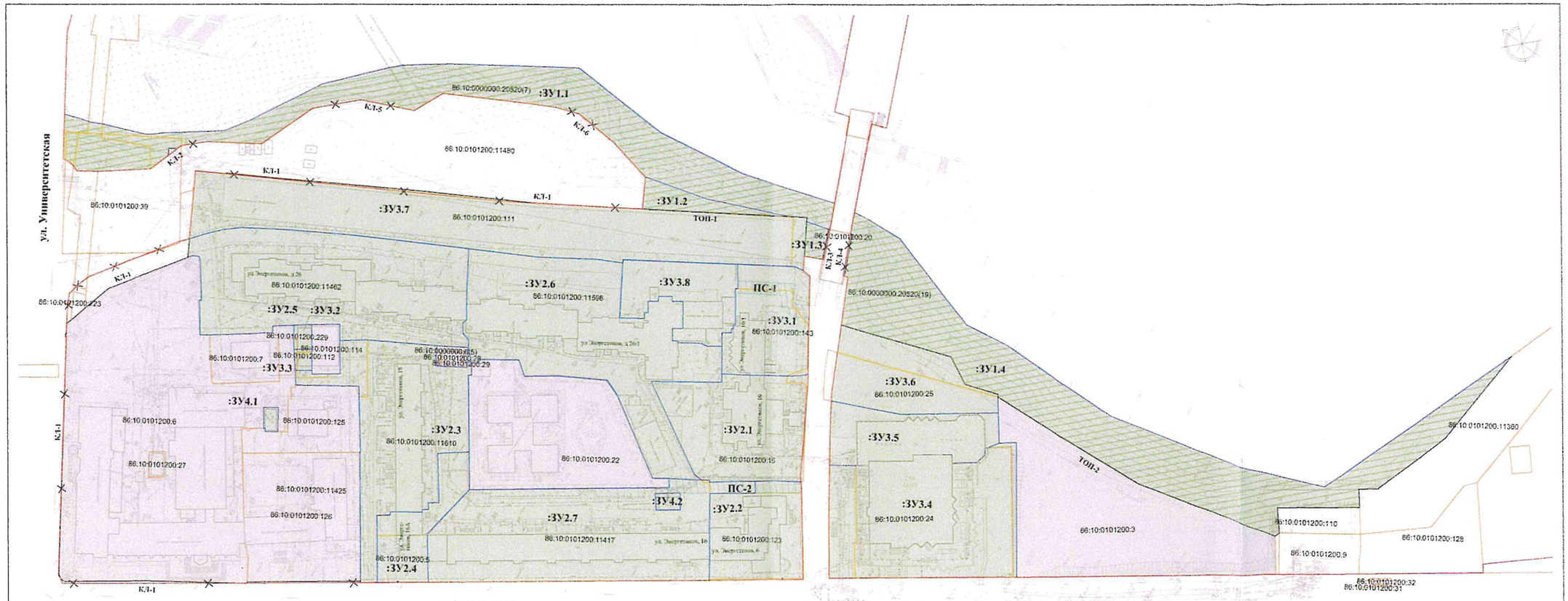

Условные обозначения:

Сущ.	Проект	ГРАНИЦЫ
		Границы существующих элементов планировочной структуры
		Границы существующих земельных участков
		Границы образуемых земельных участков
		Зон действия публичных сервитутов
		ЛИНИИ ГРАДОСТРОИТЕЛЬНОГО РЕГУЛИРОВАНИЯ
		Красные линии, утвержденные в составе проекта планировки
		Границы территорий общего пользования, предлагаемые к установлению
		Красные линии, предлагаемые к отмене

Сущ.	Проект	ЗЕМЕЛЬНЫЕ УЧАСТКИ
		Сохраняемые
		Образуемые
	:ЗУ1.1	Условные номера образуемых земельных участков
	ТОП-1	Маркировочное обозначение границ образуемых территорий общего пользования
	КЛ-1	Маркировочное обозначение красных линий, устанавливаемых (изменяемых) проектом межевания
	ПС-1	Условные номера публичных сервитутов

Изм.	Кол.уч.	Лист	Док.	Подпись	Дата	30-2017-ППМТ			
						Проект межевания квартала 7 в г. Сургуте			
Выполнил		Сахарова Ю.А.			12.18	Проект межевания территории	Стадия	Лист	Листов
								1	
Нач. отдела		Сахарова Т.Н.			12.18	Чертеж межевания территории (основная часть), М 1:1000	ООО "Управляющая компания "Дом ИС"		

Инв. № подл. | Подп. и дата | Взам. инв. №

ОБЩЕСТВО С ОГРАНИЧЕННОЙ ОТВЕТСТВЕННОСТЬЮ

«Управляющая компания «ДонГИС»

ВЫПОЛНЕНИЕ РАБОТ ПО РАЗРАБОТКЕ ПРОЕКТОВ МЕЖЕВАНИЯ МИКРОРАЙОНОВ В ГОРОДЕ СУРГУТЕ

МИКРОРАЙОН 7

ПРОЕКТ МЕЖЕВАНИЯ ТЕРРИТОРИИ

ТЕКСТОВАЯ ЧАСТЬ

30/17-ПМ

г. Ростов-на-Дону, 2017г.

Заказчик – Департамент архитектуры и градостроительства Администрации г. Сургут
Подрядчик – ООО «УК «ДонГИС»

ВЫПОЛНЕНИЕ РАБОТ ПО РАЗРАБОТКЕ ПРОЕКТОВ МЕЖЕВАНИЯ МИКРОРАЙОНОВ В ГОРОДЕ СУРГУТЕ

МИКРОРАЙОН 7

ПРОЕКТ МЕЖЕВАНИЯ ТЕРРИТОРИИ

ТЕКСТОВАЯ ЧАСТЬ

Управляющий В.Т. Замиховский

Специалист Ж.А. Скворцова

Состав проекта:

Проект межевания территории микрорайона 7		Примечания
1.	Основная часть проекта межевания	-
1.1.	Текстовая часть проекта межевания	Сшив
1.2.	Чертеж межевания территории (основная часть), М 1:1000	Лист 1
2.	Материалы по обоснованию проекта межевания территории	-
2.1.	Чертеж межевания территории (материалы по обоснованию), М 1:1000	Лист 2

Содержание:

Основная часть проекта межевания территории (утверждаемая часть)		
Текстовая часть проекта межевания территории		
1	Общие положения основной части проекта межевания территории	Стр. 5
2	Перечень и сведения о площади образуемых земельных участков, в том числе возможные способы их образования	7

ОСНОВНАЯ ЧАСТЬ ПРОЕКТА МЕЖЕВАНИЯ ТЕРРИТОРИИ
(УТВЕРЖДАЕМАЯ ЧАСТЬ)

ТЕКСТОВАЯ ЧАСТЬ ПРОЕКТА МЕЖЕВАНИЯ ТЕРРИТОРИИ

1. Общие положения проекта межевания территории

Основания подготовки проекта межевания территории

Подготовка проекта межевания территории микрорайона 7 осуществляется на основании:

1) муниципального контракта от 16.08.2017г. №30;

2) постановления администрации города Сургута от 12.04.2017г. № 2697 «О разработке проектов межевания территорий застроенных микрорайонов города Сургута»;

3) генерального плана муниципального образования городского округа город Сургут, утвержденного решением Думы города Сургута от 17.12.2014 №635-VДГ;

4) правил землепользования и застройки муниципального образования городского округа город Сургут, утвержденных решением Думы города Сургута от 28.06.2005 №475-III ГД;

5) заключения Службы государственной охраны объектов культурного наследия Ханты-Мансийского автономного округа-Югры №17-3241 от 16 октября 2017 г.

Подготовка проекта межевания территории микрорайона 7 осуществляется в соответствии:

1) с градостроительным кодексом Российской Федерации от 29.12.2004 №190-ФЗ (далее - ГрК РФ);

2) с земельным кодексом Российской Федерации от 25.10.2001 №136-ФЗ (далее - ЗК РФ);

3) с нормативами градостроительного проектирования:

- региональными нормативами градостроительного проектирования Ханты-Мансийского автономного округа – Югры (далее-РНГП-Югры), утвержденными приказом Департамента строительства Ханты-Мансийского автономного округа – Югры от 29.12.2014 № 534н;

- местными нормативами градостроительного проектирования муниципального образования городской округ город Сургут, утвержденные решением Думы города Сургута от 07.05.2015 №695-VДГ (далее-ПЗЗ).

4) с требованиями технических регламентов;

5) с требованиями сводов правил;

6) с учетом материалов и результатов инженерных изысканий;

7) с учетом границ территорий объектов культурного наследия, включенных в единый государственный реестр объектов культурного наследия (памятников

истории и культуры) народов Российской Федерации, границ территорий выявленных объектов культурного наследия;

8) с учетом границ зон с особыми условиями использования территорий.

Подготовка проекта межевания территории микрорайона 7 осуществляется с учетом ранее разработанной документации:

1) проект планировки улично-дорожной сети города Сургута, утвержденный постановлением Администрации города Сургута от 20.07.2015 №5044, в редакции постановления Администрации города Сургута от 26.01.2017 №463;

2) существующими проектами объектов, находящихся в стадии проектирования и строительства.

Цели и задачи подготовки проекта межевания территории

Подготовка проекта межевания территории микрорайона 7 осуществляется в целях: установления границ территорий общего пользования, установления границ земельных участков под существующими объектами капитального строительства, установления границ незастроенных земельных участков (планируемых для жилищного строительства, размещения объектов социальной и инженерной инфраструктур и других объектов).

Задачами разработки проекта межевания застроенного микрорайона является обеспечение следующих требований:

1) анализ фактического землепользования в районе проектирования;

2) определение в соответствии с нормативными требованиями площадей земельных участков исходя из фактически сложившейся планировочной структуры района проектирования;

3) формирование границ застроенных земельных участков с учетом функционального назначения объектов застройки в территориальной зоне;

4) обеспечение условий эксплуатации объектов, расположенных в районе проектирования в границах формируемых земельных участков;

5) установление границ незастроенных земельных участков с учетом планируемого размещения объектов капитального строительства по виду разрешенного использования в территориальной зоне

6) обеспечение территорий, подлежащих межеванию, актуальными инженерными изысканиями;

7) обеспечение публичности и открытости градостроительных решений, в том числе размещение данных на интерактивной карте территории в границах элементов планировочной структуры (застроенных микрорайонов) города Сургута.

Подготовка проекта межевания осуществляется в виде отдельного документа. В соответствии с частью 5 статьи 41 ГрК РФ целями подготовки проекта межевания территории без подготовки проекта планировки территории являются:

1) установление, изменение, отмена красных линий для застроенных территорий, в границах которых не планируется размещение новых объектов капитального строительства;

2) установление, изменение, отмена красных линий в связи с образованием и (или) изменением земельного участка, расположенного в границах территории, применительно к которой не предусматривается осуществление деятельности по комплексному и устойчивому развитию территории, при условии, что такие установление, изменение, отмена влекут за собой исключительно изменение границ территории общего пользования.

2. Перечень и сведения о площади образуемых земельных участков, в том числе возможные способы их образования

Территория микрорайона 7 ограничена элементами улично-дорожной сети города. С востока и юга – ул. Майская; с запада – ул. Декабристов; с севера – просп. Ленина.

Анализ сложившейся структуры землепользования

Проектом межевания территории предусмотрено образование земельных участков в границах элементов планировочной структуры, застроенных многоквартирными домами.

В результате анализа сложившейся структуры землепользования выявлены следующие условия проведения градостроительного межевания:

1) Выявлены не разграниченные земли государственной собственности;

2) Определены условия и необходимость установления границ территорий общего пользования и публичных сервитутов, обеспечивающих доступность объектов социального обслуживания для жителей микрорайона.

На внутримикрорайонной территории расположены следующие объекты социального обслуживания, в отношении которых, предлагается организовать доступность с территории общего пользования:

- МБОУ гимназия №2, ул Декабристов, 5/1;
- МБДОУ детский сад общеразвивающего вида №71 Дельфин, пр-кт Ленина, 37/3;
- МБОУ средняя общеобразовательная школа №24, Детский сад "Ладушки", пр-кт Ленина, 35/2.

В соответствии с приложением к Постановлению администрации города Сургута № 5222 от 13.07.2016 на внутримикрорайонной территории расположены следующие нестационарные торговые объекты, включенные в схему размещения нестационарных объектов на территории муниципального образования городской округ город Сургут:

1) киоск - периодическая печать, №37 по схеме размещения НТО, микрорайон 7, улица Декабристов, 9.

2) киоск - периодическая печать, №38 по схеме размещения НТО, микрорайон 7, проспект Ленина, 35.

Решения по организации территорий общего пользования

В целях обеспечения доступности социально-значимых объектов, проектом межевания предусмотрено образования земельных участков общего пользования, на территории которых расположены проезды, ведущие к объектам социального обслуживания: ЗУ1.1.

Решения по организации публичных сервитутов

В целях обеспечения доступности территорий объектов социального обслуживания (основание – обеспечение проходов, проездов к территориям общего пользования), проектом межевания территории предлагается установление публичных сервитутов:

1) Для обеспечения подъезда к МБДОУ детский сад общеразвивающего вида №71 Дельфин проектом межевания предлагается установить публичный сервитут, связывающий земельный участок с территориями общего пользования. Публичный сервитут будет распространяться на земельные участки :ЗУ2.13, :ЗУ2.14, :ЗУ2.15.

2) Для обеспечения подъезда к МБОУ средняя общеобразовательная школа №24 проектом межевания предлагается установить публичный сервитут, связывающий земельный участок с территориями общего пользования. Публичный сервитут будет распространяться на земельные участки :ЗУ2.7, ЗУ2.17.

3) Для обеспечения подъезда к МБОУ гимназия №2 проектом межевания предлагается установить публичный сервитут, связывающий земельный участок с территориями общего пользования. Публичный сервитут будет распространяться на земельные участки :ЗУ2.19, ЗУ2.20.

Решения по красным линиям

Красные линии в проекте межевания приняты в соответствии с утвержденным проектом планировки улично-дорожной сети.

Решения по образуемым и сохраняемым земельным участкам

В проекте межевания территории, в соответствии со статьей 43 Градостроительного кодекса РФ, определено местоположение образуемых земельных участков, в том числе тех, которые будут относиться к территориям общего пользования, указаны сведения о площади, возможные способы их образования, а также виды разрешенного использования.

Таблица 1.

Перечень и сведения о площади образуемых земельных участков, в том числе возможные способы их образования

Образуемые земельные участки										
№ п/п	Условный номер образуемого земельного участка, кадастровый номер изменяемого, сохраняемого участка	Площадь, м2			Адрес участка	Кадастровый номер исходного земельного участка (при наличии)	Фактическое использование	Вид разрешенного использования по проекту межевания	Возможные способы образования**	Примечание
		Существующая	Расчетная*	Проектная						
Земельные участки общего пользования										
1.	:ЗУ1.1	-	-	1866	-	-	Проезд	Земельные участки (территории) общего пользования. Код 12.0	Образуется в результате преобразования частей земельных участков 86:10:0101020:16 (:16/п7), 86:10:0101020:65 (:65/п1), земель государственной собственности (:Т/п37) путем раздела, объединения, перераспределения	Образуемый
Земельные участки объектов жилой застройки										
2.	:ЗУ2.1	6346	8243	6515	ул Майская, 14	86:10:0101020:5	5 этажный жилой дом	Среднеэтажная жилая застройка. Код 2.5	Образуется в результате преобразования частей земельных участков 86:10:0101020:3 (:3/п2), 86:10:0101020:5(:5/п3), 86:10:0101020:16 (:16/п2,:16/п3,:16/п4), 86:10:0101020:38 (:38/п4), 86:10:0101020:66 (:66/п3), 86:10:0101020:1785 (:1785/п4,:1785/п5), земель государственной собственности (:Т/п49,:Т/п50,:Т/п51, :Т/п55,:Т/п56) путем раздела, объединения, перераспределения	Образуемый
3.	:ЗУ2.2	3407	4663	3476	пр-т. Декабристов 15	86:10:0101020:1785	9 этажный жилой дом	Многоэтажная жилая застройка (высотная застройка). Код	Образуется в результате преобразования частей земельных участков 86:10:0101020:5(:5/п5), 86:10:0101020:1772 (:1772/п1), 86:10:0101020:1785 (:1785/п3),	Образуемый

								2.6	земель государственной собственности (:Т/п5,:Т/п52) путем раздела, объединения, перераспределения	
4.	:ЗУ2.3	3155	4703	3264	пр-т. Декабристов 13	86:10:0101020:1772	9 этажный жилой дом	Многоэтажная жилая застройка (высотная застройка). Код 2.6	Образуется в результате преобразования частей земельных участков 86:10:0101020:39(:39/п1), 86:10:0101020:1772 (:1772/п2), 86:10:0101020:1785 (:1785/п2), земель государственной собственности (:Т/п23) путем раздела, объединения, перераспределения	Образуемый
5.	:ЗУ2.4	3671	4000	3495	ул Декабристов, д 9	86:10:0101020:39	9 этажный жилой дом	Многоэтажная жилая застройка (высотная застройка). Код 2.6	Образуется в результате преобразования частей земельных участков 86:10:0101020:16(:16/п8), 86:10:0101020:39 (:39/п3), земель государственной собственности (:Т/п24,:Т/п38) путем раздела, объединения, перераспределения	Образуемый
6.	:ЗУ2.5	9952	7865	9092	ул Майская, 10	86:10:0101020:66	5 этажный жилой дом	Среднеэтажная жилая застройка. Код 2.5	Образуется в результате преобразования частей земельных участков 86:10:0101020:40(:40/п2), 86:10:0101020:66(:66/п1), 86:10:0101020:1773(3) (:1773/п5), земель государственной собственности (:Т/п7, :Т/п8,:Т/п9,:Т/п22) путем раздела, объединения, перераспределения	Образуемый
7.	:ЗУ2.6	5869	6555	5864	ул Майская, 6/2	86:10:0101020:61	5 этажный жилой дом	Среднеэтажная жилая застройка. Код 2.5	Образуется в результате преобразования частей земельных участков 86:10:0101020:61(:61/п1), 86:10:0101020:1787 (:1787/п1), 86:10:0101020:1788 (:1788/п4), земель государственной собственности (:Т/п11,:Т/п12,:Т/п13, :Т/п14) путем раздела, объединения, перераспределения	Образуемый
8.	:ЗУ2.7	12322	12724	9381	пр-кт Ленина, 35	86:10:0101020:13	5-9 этажные жилые дома	Среднеэтажная жилая застройка. Код 2.5	Образуется в результате преобразования частей земельных участков 86:10:0101020:13(:13/п4), 86:10:0101020:1787 (:1787/п3), земель государственной собственности (:Т/п43) путем раздела, объединения, перераспределения	Образуемый

9.	:ЗУ2.8	12322	3522	2373	Ленина 35/1	86:10:010 1020:13	5-9 этажные жилые дома	Среднеэтажная жилая застройка. Код 2.5	Образуется в результате преобразования частей земельных участков 86:10:0101020:13(:13/п2), 86:10:0101020:1755 (:1755/п1), 86:10:0101020:1773(1) (:1773/п2), земель государственной собственности (:Т/п42) путем раздела, объединения, перераспределения	Образуемый
10.	:ЗУ2.9	5202	8651	6778	пр-кт Ленина, 39	86:10:010 1020:11	5 этажный жилой дом	Среднеэтажная жилая застройка. Код 2.5	Образуется в результате преобразования земельного участка 86:10:0101020:11, частей земельных участков 86:10:0101020:6 (:6/п1,:6/п2), 86:10:0101020:32(:32/п1), 86:10:0101020:1755 (:1755/п3), земель государственной собственности (:Т/п44, :Т/п45) путем раздела, объединения, перераспределения	Образуемый
11.	:ЗУ2.10	4958	7392	4996	ул. Декабристов, 5	86:10:0101 020:17	5 этажный жилой дом	Среднеэтажная жилая застройка. Код 2.5	Образуется в результате преобразования частей земельных участков 86:10:0101020:2 (:2/п2,:2/п3), 86:10:0101020:17 (:17/п4), 86:10:0101020:1773 (5) (:1773/п8), 86:10:0101020:1786 (:1786/п2), земель государственной собственности (:Т/п33) путем раздела, объединения, перераспределения	Образуемый
12.	:ЗУ2.11	4339	6461	4555	ул Декабристов, д 7	86:10:0101 020:2	5 этажный жилой дом	Среднеэтажная жилая застройка. Код 2.5	Образуется в результате преобразования земельного участка 86:10:0101020:53, частей земельных участков 86:10:0101020:2 (:2/п6), 86:10:0101020:17 (:17/п1), 86:10:0101020:1773(5) (:1773/п10), земель государственной собственности (:Т/п60) путем раздела, объединения, перераспределения	Образуемый
13.	:ЗУ2.12	7002	6857	7201	ул. Декабристов, 3	86:10:0101 020:1786	5 этажный жилой дом	Среднеэтажная жилая застройка. Код 2.5	Образуется в результате преобразования частей земельных участков 86:10:0101020:1786 (:1786/п1), 86:10:0101020:2 (:2/п1), 86:10:0101020:17(:17/п5), земель государственной собственности (:Т/п3) путем раздела, объединения, пере-	Образуемый

									распределения	
14.	:ЗУ2.13	4767	3222	4927	ул Декабристов, 1	86:10:0101020:12	5 этажный жилой дом	Среднеэтажная жилая застройка. Код 2.5	Образуется в результате преобразования частей земельных участков 86:10:0101020:12(:12/п1), 86:10:0101020:32(:32/п5), земель государственной собственности (:Т/п46) путем раздела, объединения, перераспределения	Образуемый
15.	:ЗУ2.14	4078	3848	2988	пр-кт Ленина, 39/1	86:10:0101020:32	9 этажный жилой дом	Многоэтажная жилая застройка (высотная застройка). Код 2.6	Образуется в результате преобразования частей земельных участков 86:10:0101020:32(:32/п2), 86:10:0101020:12(:12/п2), 86:10:0101020:1773(4)(:1773/п7), земель государственной собственности (:Т/п26) путем раздела, объединения, перераспределения	Образуемый
16.	:ЗУ2.15	3390	3535	3548	проспект Ленина, 37/1	86:10:0101020:6	9 этажный жилой дом	Многоэтажная жилая застройка (высотная застройка). Код 2.6	Образуется в результате преобразования части земельного участка 86:10:0101020:6(:6/п3), земель государственной собственности (:Т/п47,:Т/п48) путем раздела, перераспределения	Образуемый
17.	:ЗУ2.16	5974	8425	6069	пр-кт Ленина, д 37	86:10:0101020:1755	5 этажный жилой дом	Среднеэтажная жилая застройка. Код 2.5	Образуется в результате преобразования частей земельных участков 86:10:0101020:1755 (:1755/п2), 86:10:0101020:13(:13/п1), земель государственной собственности (:Т/п6:,Т/п41) путем раздела, объединения, перераспределения	Образуемый
18.	:ЗУ2.17	4402	5481	4420	улица Майская, 4	86:10:0101020:1787	5 этажный жилой дом	Среднеэтажная жилая застройка. Код 2.5	Образуется в результате преобразования частей земельных участков 86:10:0101020:1787 (:1787/п2), 86:10:0101020:61 (:61/п2,:61/п3), 86:10:0101020:1788 (:1788/п3), 86:10:0101020:33(:33/п1), земель государственной собственности (:Т/п15,:Т/п16) путем раздела, объединения, перераспределения	Образуемый

19.	:ЗУ2.18	5120	6156	4764	улица Майская, 6	86:10:0101020:1788	5 этажный жилой дом	Среднеэтажная жилая застройка. Код 2.5	Образуется в результате преобразования частей земельных участков 86:10:0101020:1788 (:1788/п2), 86:10:0101020:61(:61/п4), земель государственной собственности (:Т/п1, :Т/п2) путем раздела, объединения, перераспределения	Образуемый
20.	:ЗУ2.19	3018	4162	3247	ул. Майская 8	86:10:0101020:43	5 этажный жилой дом	Среднеэтажная жилая застройка. Код 2.5	Образуется в результате преобразования частей земельных участков 86:10:0101020:43(:43/п1), 86:10:0101020:1788 (:1788/п1), 86:10:0101020:65(:65/п2), земель государственной собственности (:Т/п17,: Т/п18) путем раздела, объединения, перераспределения	Образуемый
21.	:ЗУ2.20	4599	5542	4675	ул Декабристов, 7/2	86:10:0101020:65	5 этажный жилой дом	Среднеэтажная жилая застройка. Код 2.5	Образуется в результате преобразования частей земельных участков 86:10:0101020:65(:65/п4), 86:10:0101020:64(:64/п1), земель государственной собственности (:Т/п36) путем раздела, объединения, перераспределения	Образуемый
22.	:ЗУ2.21	4301	5559	4787	ул Декабристов, 7/1	86:10:0101020:64	5 этажный жилой дом	Среднеэтажная жилая застройка. Код 2.5	Образуется в результате преобразования частей земельных участков 86:10:0101020:64(:64/п2), 86:10:0101020:2(:2/п8), 86:10:0101020:65(:65/п3), земель государственной собственности (:Т/п10) путем раздела, объединения, перераспределения	Образуемый
Земельные участки объектов административно-бытового обслуживания										
23.	:ЗУ3.1	1505	-	1563	ул Майская, 8/1	86:10:0101020:40	административное здание	Деловое управление. Код 4.1	Образуется в результате преобразования частей земельных участков 86:10:0101020:40(:40/п1), 86:10:0101020:66(:66/п9), земель государственной собственности (:Т/п19,:Т/п20,:Т/п21) путем раздела, объединения, перераспределения	Образуемый

24.	:ЗУ3.2	440	-	645	мкр 7	86:10:010 1020:20	гаражи	Обслуживаание автотранспорта. Код 4.9	Образуется в результате преобразования земельного участка 86:10:0101020:20(:20), части земельного участка 86:10:0101020:66(:66/п8), земель государственной собственности (:Т/п29,:Т/п30,:Т/п31) путем раздела, объединения, перераспределения	Образуемый
25.	:ЗУ3.3	640	-	717	ул Майская, 10/1	86:10:010 1020:23	магазин	Магазины. Код 4.4	Образуется в результате преобразования частей земельных участков 86:10:0101020:23(:23/п1), 86:10:0101020:29(:29/п1), 86:10:0101020:66(:66/п6, :66/п7), земель государственной собственности (:Т/п27,:Т/п28) путем раздела, объединения, перераспределения	Образуемый
26.	:ЗУ3.4	1000	-	1199	мкр 7	86:10:0101 020:28	гаражи	Обслуживаание автотранспорта. Код 4.9	Образуется в результате преобразования частей земельных участков 86:10:0101020:28(:28/п1), 86:10:0101020:18(:18/п1), 86:10:0101020:38(:38/п3), земель государственной собственности (:Т/п32) путем раздела, объединения, перераспределения	Образуемый
27.	:ЗУ3.5	6300	-	6613	мкр 7	86:10:0101 020:16	гаражи	Обслуживаание автотранспорта. Код 4.9	Образуется в результате преобразования частей земельных участков 86:10:0101020:5 (:5/п1,:5/п2), 86:10:0101020:16(:16/п5), 86:10:0101020:38(:38/п1), 86:10:0101020:39(:39/п2), земель государственной собственности (:Т/п34, :Т/п35,:Т/п57) путем раздела, объединения, перераспределения	Образуемый
28.	:ЗУ3.6	2400	-	2562	мкр 7	86:10:0101 020:3	гаражи	Обслуживаание автотранспорта. Код 4.9	Образуется в результате преобразования земельного участка 86:10:0101020:5, части земельного участка 86:10:0101020:3(:3/п1), земель государственной собственности (:Т/п53,:Т/п54) путем раздела, объединения, перераспределения	Образуемый
Земельные участки объектов коммунальной инфраструктуры										

29.	:ЗУ4.1	-	-	99	-	-	ТП-49	Коммунальное обслуживание. Код 3.1	Образуется в результате преобразования части земельного участка 86:10:0101020:1785 (:1785/п1), земель государственной собственности(:Т/п4) путем раздела, перераспределения	Образуемый
30.	:ЗУ4.2	278	-	424	ул Майская, 8/1	86:10:0101020:14	ЦТП	Коммунальное обслуживание. Код 3.1	Образуется в результате преобразования частей земельных участков 86:10:0101020:14(:14/п1), 86:10:0101020:16(:16/п1), 86:10:0101020:18(:18/п2), земель государственной собственности (:Т/п39,:Т/п40) путем раздела, объединения, перераспределения	Образуемый
31.	:ЗУ4.3	10059	-	10611	улица Майская, 10/2	86:10:0101020:38	котельная	Коммунальное обслуживание. Код 3.1	Образуется в результате преобразования частей земельных участков 86:10:0101020:28(:28/п2), 86:10:0101020:38(:38/п2), 86:10:0101020:66(:66/п5), земель государственной собственности (:Т/п25) путем раздела, объединения, перераспределения	Образуемый
32.	:ЗУ4.4	Контур земельного участка	-	103	мкр 7	86:10:0101020:1773(2)	ТП-265	Коммунальное обслуживание. Код 3.1	Образуется в результате преобразования частей земельных участков 86:10:0101020:1773(2) (:1773/п3), 86:10:0101020:16(:16/п6) путем раздела, объединения	Образуемый
33.	:ЗУ4.5	Контур земельного участка	-	150	мкр 7	86:10:0101020:1773(3)	ТП-267	Коммунальное обслуживание. Код 3.1	Образуется в результате преобразования частей земельных участков 86:10:0101020:1773(3) (:1773/п4), 86:10:0101020:66(:66/п2) путем раздела, объединения	Образуемый
34.	:ЗУ4.6	Контур земельного участка	-	109	мкр 7	86:10:0101020:1773(5)	ТП-263	Коммунальное обслуживание. Код 3.1	Образуется в результате преобразования частей земельных участков 86:10:0101020:1773(5) (:1773/п9), 86:10:0101020:2 (:2/п4,:2/п5), 86:10:0101020:17 (:17/п2,:17/п3), земель государственной собственности (:Т/п58,:Т/п59) путем раздела, объединения, перераспределения	Образуемый

35.	:ЗУ4.7	Контур земельного участка	-	105	мкр 7	86:10:0101020:1773(4)	ТП-266	Коммунальное обслуживание. Код 3.1	Образуется в результате преобразования частей земельных участков 86:10:0101020:1773 (:1773/п6), 86:10:0101020:32(:32/п3) путем раздела, объединения	Образуемый
36.	:ЗУ4.8	Контур земельного участка	-	98	мкр 7	86:10:0101020:1773(1)	ТП-44	Коммунальное обслуживание. Код 3.1	Образуется в результате преобразования частей земельных участков 86:10:0101020:1773(1) (:1773/п1), 86:10:0101020:13(:13/п3) путем раздела, объединения	Образуемый
Сохраняемые земельные участки										
Участки жилой застройки										
1.	86:10:0101020:15	6789	-	6789	пр-кт Ленина, 37/2	86:10:0101020:15	5 этажный жилой дом	-	-	Сохраняемый
Участки объектов социального обслуживания										
2.	86:10:0101020:63	14431	-	14431	ул Декабристов, 5/1	86:10:0101020:63	МБОУ гимназия №2	-	-	Сохраняемый
3.	86:10:0101020:19	8559	-	8559	пр-кт Ленина, 37/3	86:10:0101020:19	МБДОУ детский сад общеразвивающего вида №71 Дельфин	-	-	Сохраняемый
4.	86:10:0101020:33	7676	-	7676	пр-кт Ленина, 35/2	86:10:0101020:33	МБОУ средняя общеобразовательная школа №24, Детский сад "Ладушки"	-	-	Сохраняемый
Участки объектов административно-бытового обслуживания										
5.	86:10:0101020:27	314	-	314	ул Декабристов, 1/1	86:10:0101020:27	ресторан	-	-	Сохраняемый

6.	86:10:0101 020:30	1278	-	1278	ул Декабристов, 9А	86:10:0101 020:30	кафе-ресторан МАО	-	-	Сохраняемый
7.	86:10:0101 020:37	3160	-	3160	улица Декабристов, 11	86:10:0101 020:37	банно-прачечный комбинат Сандуны	-	-	Сохраняемый
8.	86:10:0101 020:1	2641	-	2641	на пересечении улиц Декабристов и Майской	86:10:0101 020:1	незавершенное строительство	-	-	Сохраняемый
9.	86:10:0101 020:62	1859	-	1859	ул Майская, 6/1	86:10:0101 020:62	гостиница	-	-	Сохраняемый
10.	86:10:0101 020:54	7	-	7	мкр 7, ул Декабристов, 9	86:10:0101 020:54	НТО	-	-	Сохраняемый
11.	86:10:0101 020:49	6	-	6	мкр 7, пр-кт Ленина, 35	86:10:0101 020:49	НТО	-	-	Сохраняемый
Участки объектов коммунального обслуживания										
12.	86:10:0101 020:67	496	-	496	мкр 7	86:10:0101 020:67	емкость	-	-	Сохраняемый
13.	86:10:0101 020:36	326	-	326	по улице Декабристов, 9	86:10:0101 020:36	ЦТП-22	-	-	Сохраняемый

Примечания:
* Расчетные площади земельных участков под существующими объектами многоквартирной жилой застройки определены в соответствии с Приказом Минземстроя РФ от 26.08.1998 №59 «Об утверждении Методических указаний по расчету нормативных размеров земельных участков в кондоминиумах». Расчетные площади земельных участков под объектами не жилого назначения определены в соответствии с градостроительными регламентами и нормами отвода земельных участков для конкретных видов деятельности.
**В способе образования указываются земельные участки, части земельных участков, а также земли, которые преобразуются при образовании земельных участков. Последовательность преобразования земельных участков, частей земельных участков, земель государственной собственности, а также этапы таких преобразований уточняются при проведении кадастровых работ.

3. Приложение к текстовой части проекта межевания

1. Перечень координат характерных точек границ образуемых земельных участков:

Схема расположения образуемого земельного участка :ЗУ1.1 на кадастровом плане территории в пределах кадастрового квартала 86:10:0101020

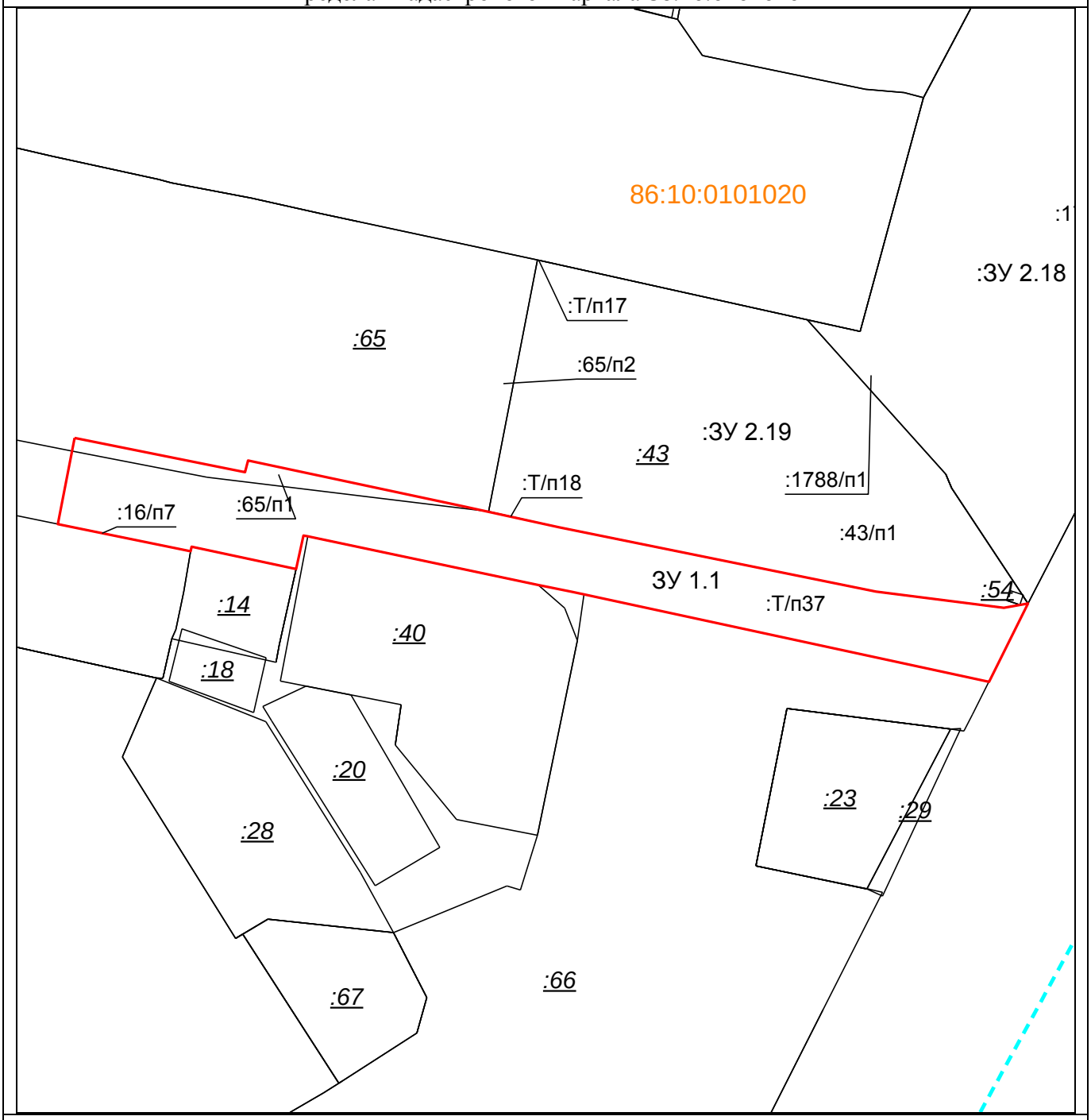

Масштаб 1: 1000

Условные обозначения:

———————	– существующие границы земельных участков, имеющиеся в ЕГРН сведения о которых достаточны для определения их местоположения,
———————	– образованная граница земельного участка, сведения о которой достаточны для определения ее местоположения

Площадь образуемого земельного участка: 1866 кв.м.
:ЗУ1.1 = :16/п7+:65/п1+:Т/п37

Условный номер образуемого земельного участка:	**:ЗУ1.1**	Площадь образуемого земельного участка, м^2:	1866

Точка, №	X	Y	Точка, №	X	Y
1	983237,85	3571983,12	11	983219,01	3572031,91
2	983239,77	3571983,59	12	983227,11	3571993,55
3	983232,05	3572019,9	13	983227,26	3571992,82
4	983228,64	3572035,31	14	983221,66	3571991,61
5	983217,92	3572088,1	15	983225,41	3571974,21
6	983215,17	3572109,39	16	983224,62	3571974,05
7	983215,89	3572113,44	17	983229,17	3571951,94
8	983202,82	3572106,96	18	983243,56	3571954,76
9	983217,44	3572039,52	1	983237,85	3571983,12
10	983217,85	3572037,53			

Схема расположения образуемого земельного участка :ЗУ2.1 на кадастровом плане территории в пределах кадастрового квартала 86:10:0101020

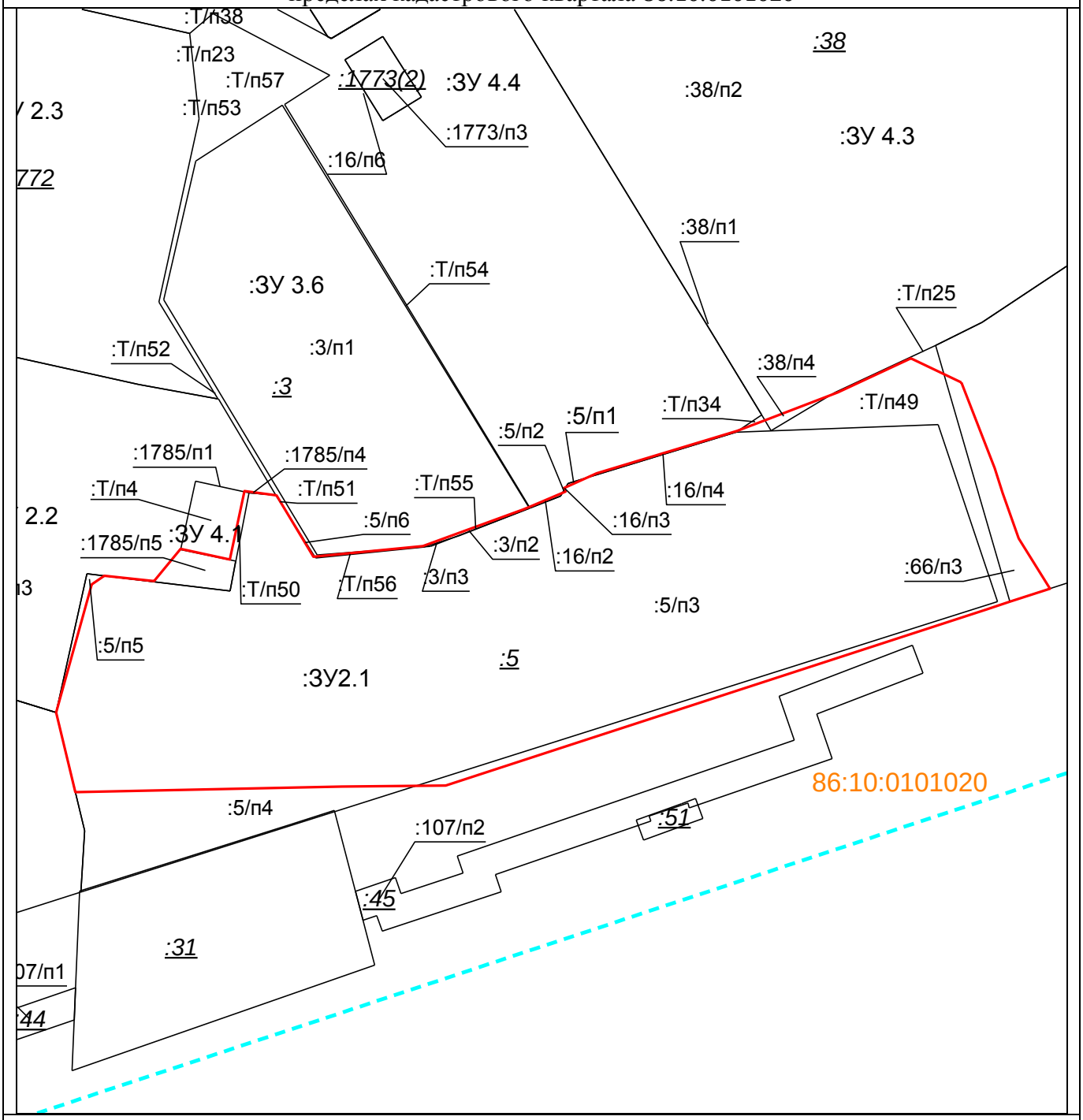

Масштаб 1: 1000

Условные обозначения:

————————	– существующие границы земельных участков, имеющиеся в ЕГРН сведения о которых достаточны для определения их местоположения,
————————	– образованная граница земельного участка, сведения о которой достаточны для определения ее местоположения

Площадь образуемого земельного участка: 6515 кв.м.
:ЗУ 2.1= :3/п2+:5/п3+:16/п2+:16/п3+:16/п4+:38/п4+:66/п3+:1785/п4+:1785/п5+:Т/п49+:Т/п50 +:Т/п51+:Т/п55+:Т/п56

Условный номер образуемого земельного участка:		**:ЗУ2.1**	Площадь образуемого земельного участка, м^2:		6515
Точка, №	X	Y	Точка, №	X	Y
1	983098,38	3571951,94	17	983068,83	3571829,27
2	983084,09	3571957,54	18	983080,28	3571831,74
3	983079,98	3571958,86	19	983079,57	3571837,12
4	983072,37	3571961,56	20	983069,3	3571843,29
5	983063,98	3571966,81	21	983071,07	3571861,66
6	983061,8	3571960,09	22	983077,17	3571878,42
7	983060,51	3571956,14	23	983077,62	3571879,49
8	983037,98	3571886,6	24	983080,2	3571885,59
9	983031,13	3571865,48	25	983080,76	3571885,25
10	983030,98	3571848,08	26	983083,23	3571890,79
11	983030,04	3571803,39	27	983090,3	3571914,33
12	983043,31	3571800,15	28	983092,27	3571919,49
13	983064,69	3571806,15	29	983096,76	3571931,27
14	983066,14	3571808,26	30	983102,4	3571943,49
15	983065,23	3571816,59	1	983098,38	3571951,94
16	983070,61	3571821,03			

Схема расположения образуемого земельного участка :ЗУ2.2 на кадастровом плане территории в пределах кадастрового квартала 86:10:0101020

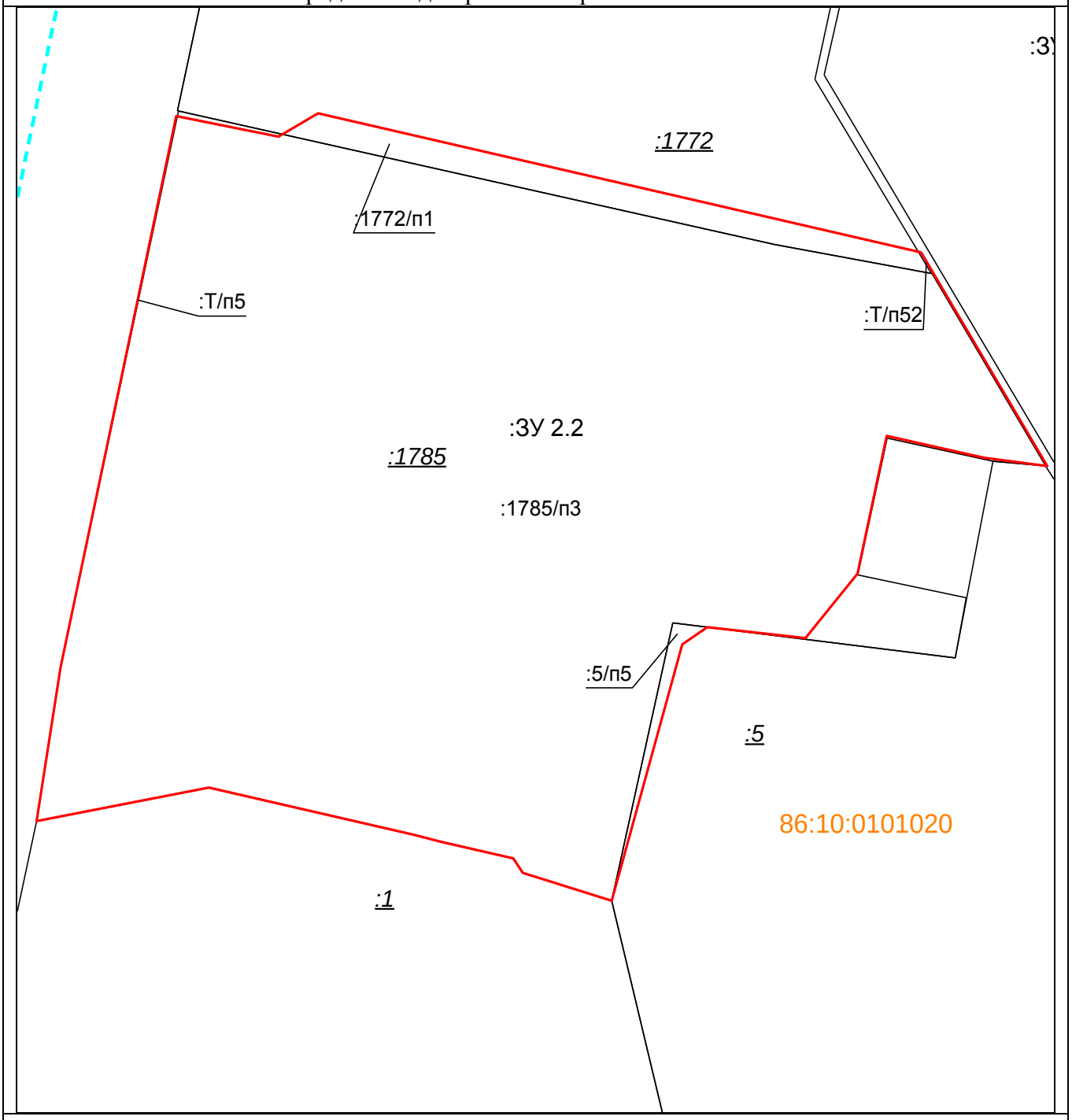

Масштаб 1: 500

Условные обозначения:

———————	– существующие границы земельных участков, имеющиеся в ЕГРН сведения о которых достаточны для определения их местоположения,
———————	– образованная граница земельного участка, сведения о которой достаточны для определения ее местоположения

Площадь образуемого земельного участка: 3476 кв.м.
:ЗУ2.2= :5/п5+:1722/п1+:1785/п3+:Т/п5+:Т/п52

Условный номер образуемого земельного участка:	**:ЗУ2.2**	Площадь образуемого земельного участка, м^2:	3476

Точка, №	X	Y	Точка, №	X	Y
1	983102,11	3571805,6	12	983046,86	3571791,8
2	983097,4	3571826,42	13	983048,25	3571785,59
3	983079,57	3571837,12	14	983048,81	3571783,45
4	983080,28	3571831,74	15	983052,75	3571765,95
5	983082,09	3571823,5	16	983049,96	3571751,34
6	983070,61	3571821,03	17	983062,76	3571753,37
7	983065,23	3571816,59	18	983108,76	3571763,19
8	983066,14	3571808,26	19	983107,05	3571771,85
9	983064,69	3571806,15	20	983108,99	3571775,22
10	983043,31	3571800,15	1	983102,11	3571805,6
11	983045,65	3571792,6			

Схема расположения образуемого земельного участка :ЗУ2.3 на кадастровом плане территории в пределах кадастрового квартала 86:10:0101020

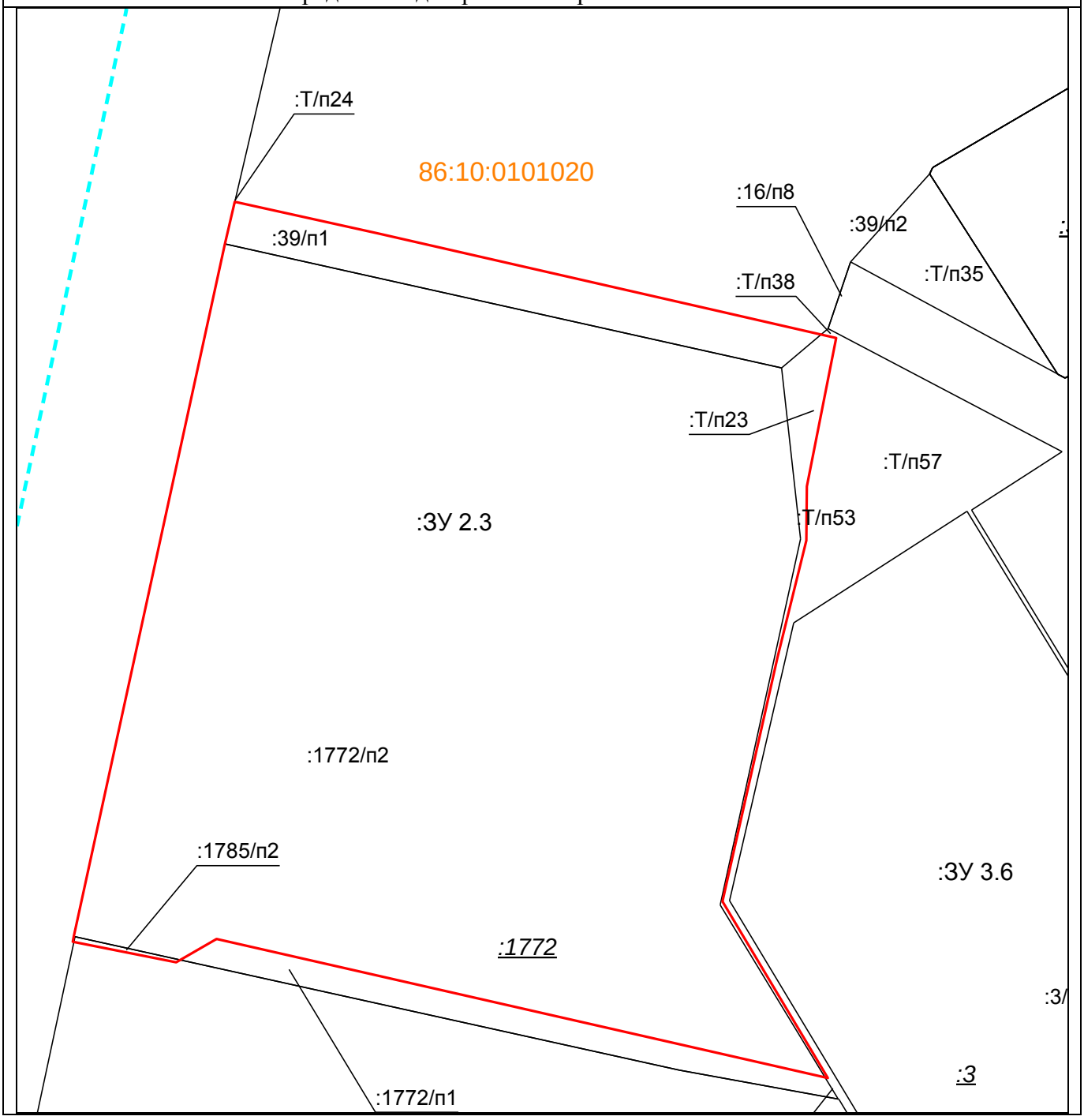

Масштаб 1: 500	
Условные обозначения:	
————————	– существующие границы земельных участков, имеющиеся в ЕГРН сведения о которых достаточны для определения их местоположения,
————————	– образованная граница земельного участка, сведения о которой достаточны для определения ее местоположения

Площадь образуемого земельного участка: 3264 кв.м.
:ЗУ 2.3= :39/п1+:1772/п2+:1785/п2+:Т/п23

Условный номер образуемого земельного участка:		**:ЗУ2.3**	Площадь образуемого земельного участка, м^2:		3264
Точка, №	X	Y	Точка, №	X	Y
1	983167,88	3571788,68	9	983102,11	3571805,6
2	983161,47	3571816,82	10	983108,99	3571775,22
3	983159,12	3571827,13	11	983107,05	3571771,85
4	983146,74	3571824,66	12	983108,76	3571763,19
5	983142,25	3571824,63	13	983109,2	3571763,28
6	983132,5	3571822,22	14	983166,99	3571775,93
7	983112,12	3571817,59	15	983170,5	3571776,75
8	983097,4	3571826,42	1	983167,88	3571788,68

Схема расположения образуемого земельного участка :ЗУ2.4 на кадастровом плане территории в пределах кадастрового квартала 86:10:0101020

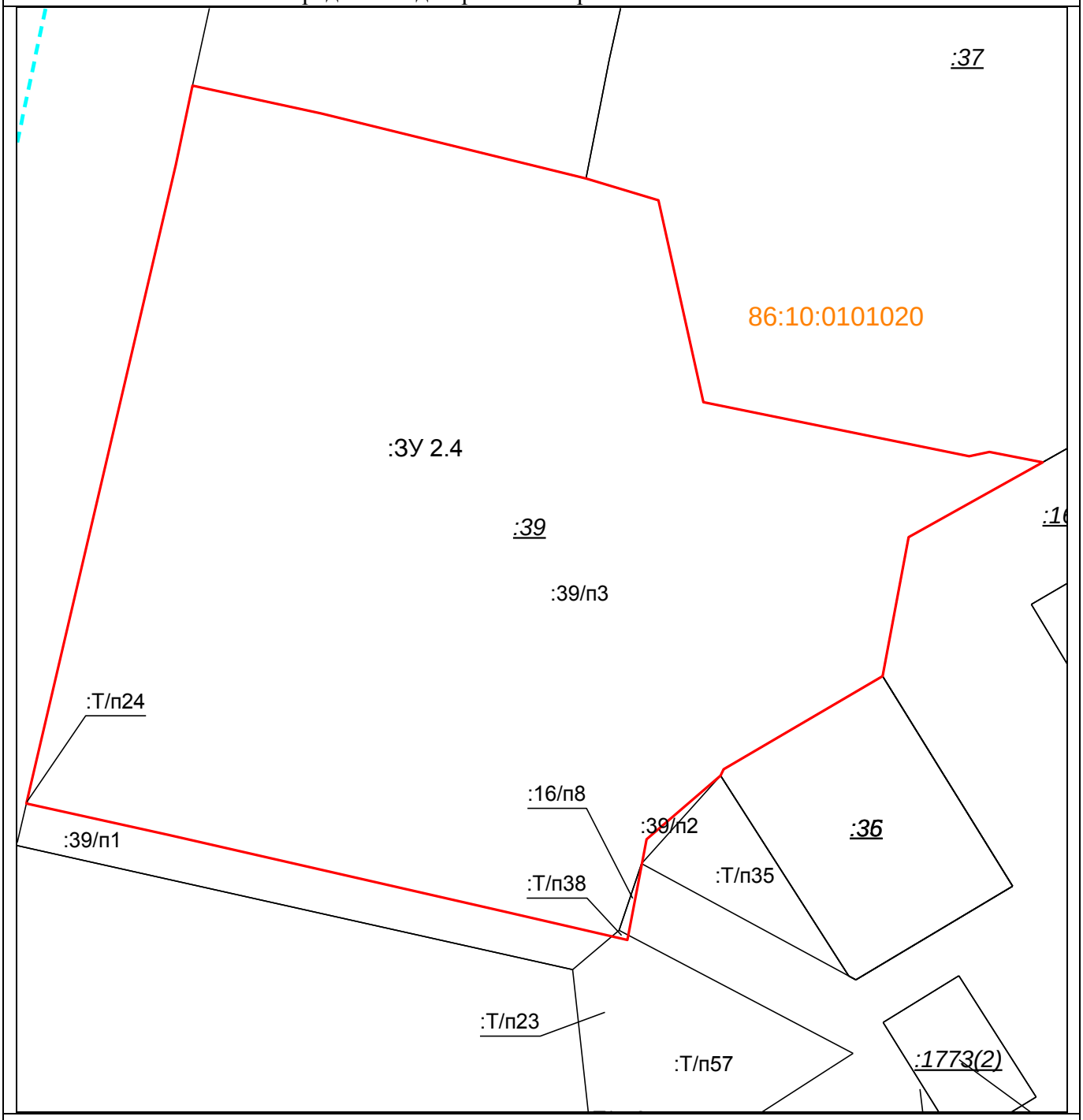

Масштаб 1: 500

Условные обозначения:

———————	– существующие границы земельных участков, имеющиеся в ЕГРН сведения о которых достаточны для определения их местоположения,
———————	– образованная граница земельного участка, сведения о которой достаточны для определения ее местоположения

Площадь образуемого земельного участка: 3495 кв.м.
:ЗУ 2.4= :16/п8+:39/п3+:Т/п24+:Т/п38

Условный номер образуемого земельного участка:		**:ЗУ2.4**	Площадь образуемого земельного участка, м^2:		3495
Точка, №	X	Y	Точка, №	X	Y
1	983228,06	3571801,49	11	983172,82	3571834,95

2	983222,65	3571823,66	12	983167,51	3571828,74
3	983220,82	3571829,74	13	983159,12	3571827,13
4	983203,97	3571833,51	14	983161,47	3571816,82
5	983199,48	3571855,79	15	983167,88	3571788,68
6	983199,83	3571857,49	16	983170,5	3571776,75
7	983198,97	3571861,96	17	983223,78	3571789,27
8	983192,71	3571850,72	18	983230,38	3571790,68
9	983181,12	3571848,54	1	983228,06	3571801,49
10	983173,36	3571835,21			

Схема расположения образуемого земельного участка :ЗУ2.5 на кадастровом плане территории в пределах кадастрового квартала 86:10:0101020

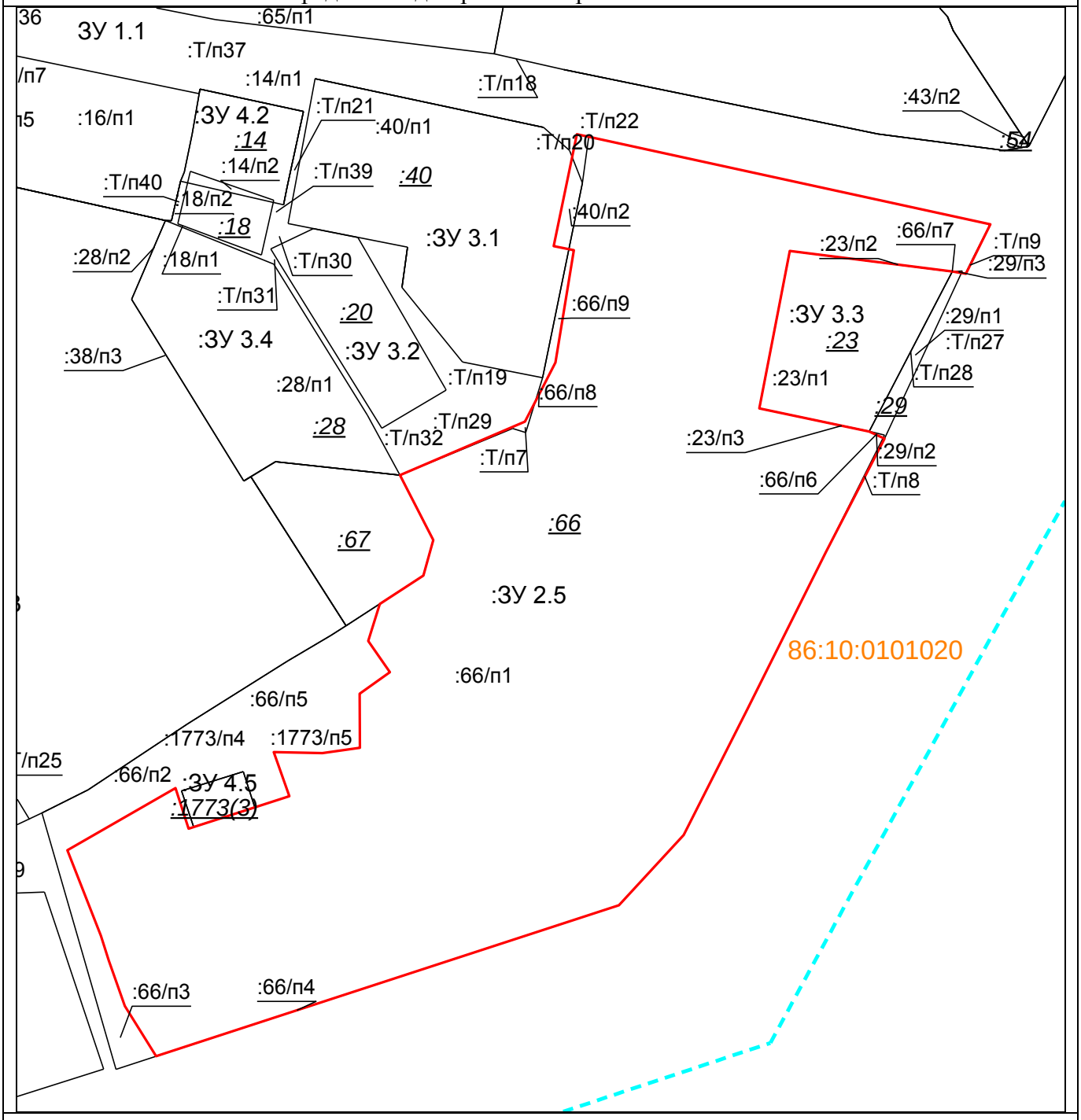

Масштаб 1: 1000

Условные обозначения:

_____	– существующие границы земельных участков, имеющиеся в ЕГРН сведе-

	ния о которых достаточны для определения их местоположения,
_____	– образованная граница земельного участка, сведения о которой достаточны для определения ее местоположения

Площадь образуемого земельного участка: 9092 кв.м.
:ЗУ 2.5= :40/п2+:66/п1+:1773/п5+:Т/п7+:Т/п8+:Т/п9+:Т/п22

Условный номер образуемого земельного участка:		**:ЗУ2.5**	Площадь образуемого земельного участка, м^2:		9092
Точка, №	X	Y	Точка, №	X	Y
1	983217,44	3572039,52	20	983107,37	3571989,22
2	983202,82	3572106,96	21	983114,77	3571986,6
3	983194,59	3572102,87	22	983114,56	3571994,75
4	983194,95	3572100,57	23	983115,45	3572001,06
5	983198,38	3572073,3	24	983124,47	3572001,01
6	983172,12	3572068,15	25	983128,07	3572006,09
7	983168,26	3572086,61	26	983133,3	3572002,47
8	983167,08	3572089,22	27	983139,49	3572004,4
9	983148,12	3572079,33	28	983144,22	3572011,72
10	983121,88	3572066,11	29	983150,14	3572013,37
11	983100,89	3572055,48	30	983160,96	3572007,82
12	983089,19	3572044,59	31	983169,89	3572028,79
13	983063,98	3571966,81	32	983175,66	3572031,79
14	983072,37	3571961,56	33	983179,77	3572033,93
15	983079,98	3571958,86	34	983198,53	3572037
16	983084,09	3571957,54	35	983199,19	3572033,61
17	983098,38	3571951,94	36	983217,85	3572037,53
18	983108,72	3571970,09	1	983217,44	3572039,52
19	983101,98	3571972,31			

Схема расположения образуемого земельного участка :ЗУ2.6 на кадастровом плане территории в пределах кадастрового квартала 86:10:0101020

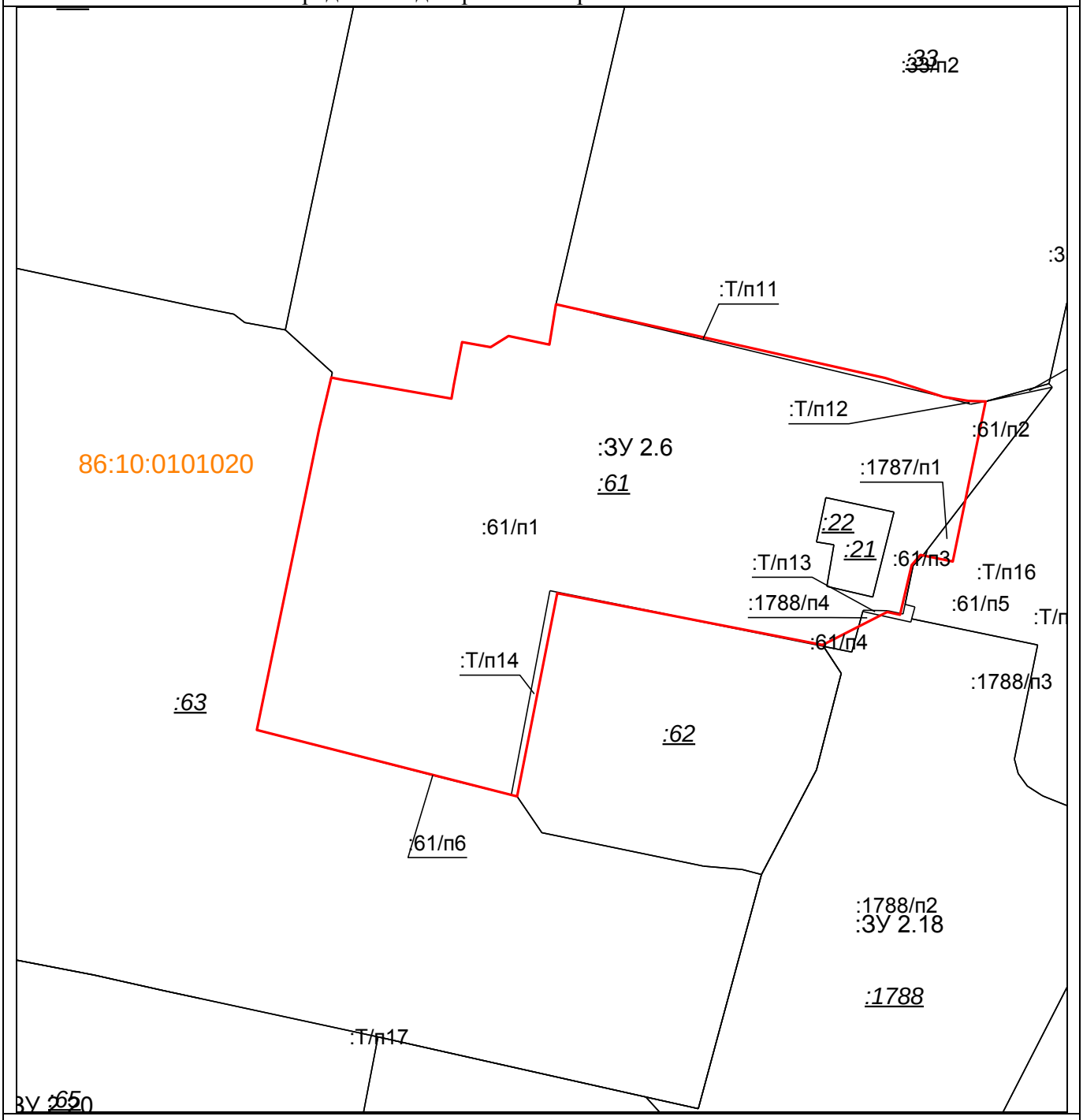

Масштаб 1: 1000

Условные обозначения:

————————	– существующие границы земельных участков, имеющиеся в ЕГРН сведения о которых достаточны для определения их местоположения,
————————	– образованная граница земельного участка, сведения о которой достаточны для определения ее местоположения

Площадь образуемого земельного участка: 5864 кв.м.
:ЗУ 2.6= :61/п1+:1787/п1+:1788/п4+:Т/п11+:Т/п12+:Т/п13+:Т/п14

Условный номер образуемого земельного участка:	**:ЗУ2.6**	Площадь образуемого земельного участка, м^2:	5864

Точка, №	X	Y	Точка, №	X	Y
1	983383,22	3572116,88	15	983363,32	3572019,53
2	983380,05	3572126,58	16	983374,77	3572021,92
3	983379,4	3572130,79	17	983383,28	3572023,92
4	983379,31	3572133,66	18	983382,88	3572026,12
5	983352,61	3572128,17	19	983382,55	3572028,06
6	983353,68	3572122,73	20	983379,76	3572044,08
7	983352,02	3572121,26	21	983382,02	3572044,48
8	983343,71	3572119,31	22	983389,23	3572045,88
9	983344,18	3572117,14	23	983388,37	3572050,66
10	983338,67	3572106,29	24	983390,22	3572053,64
11	983347,32	3572061,83	25	983388,79	3572060,53
12	983313,42	3572055,1	26	983395,5	3572061,62
13	983324,49	3572011,46	1	983383,22	3572116,88
14	983336,14	3572013,86			

Схема расположения образуемого земельного участка :ЗУ2.7 на кадастровом плане территории в пределах кадастрового квартала 86:10:0101020

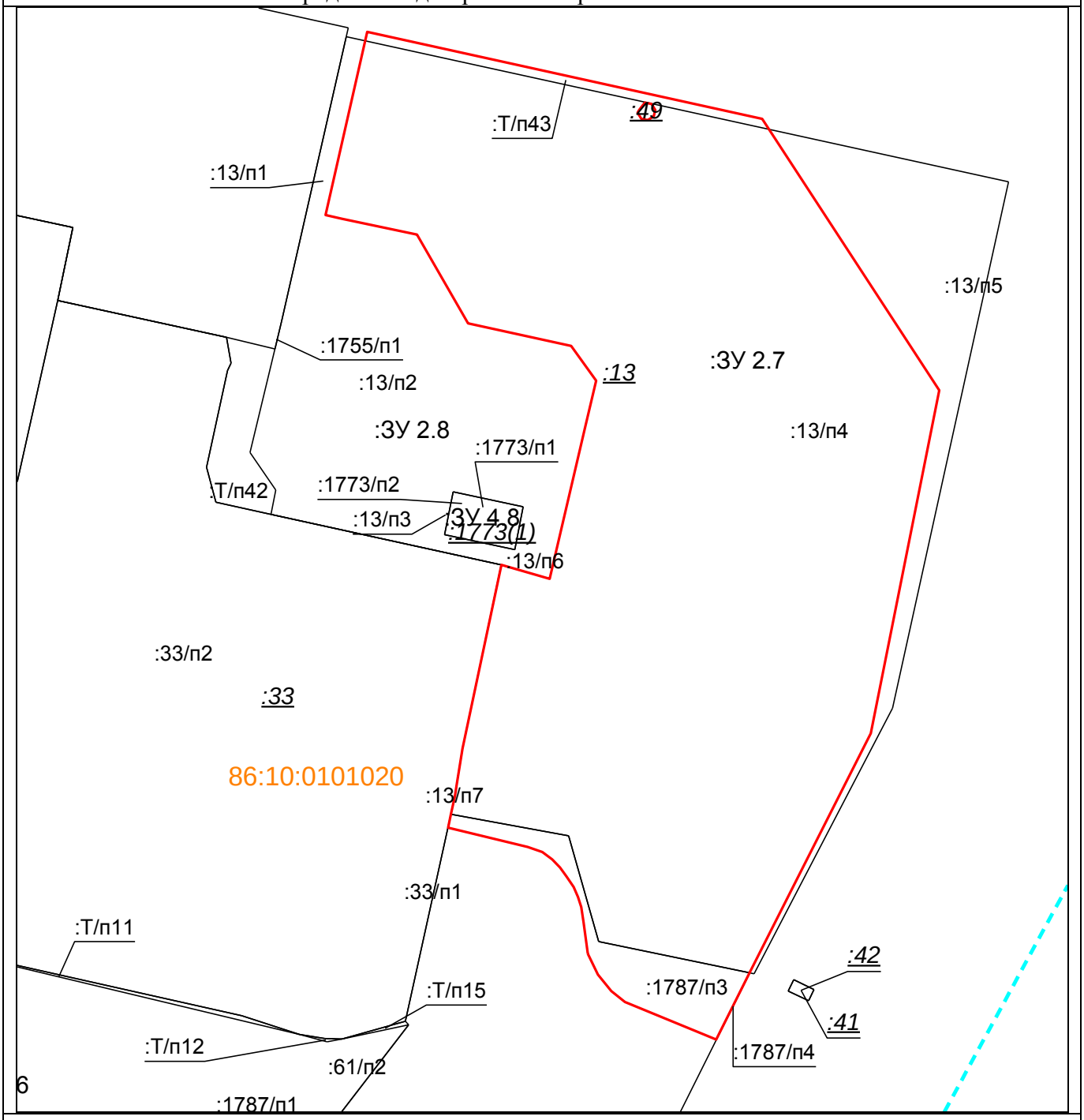

Масштаб 1: 1000

Условные обозначения:	
———————	– существующие границы земельных участков, имеющиеся в ЕГРН сведения о которых достаточны для определения их местоположения,
———————	– образованная граница земельного участка, сведения о которой достаточны для определения ее местоположения

Площадь образуемого земельного участка: 9381 кв.м.
:ЗУ 2.7= :13/п4+:1787/п3+:Т/п43

Условный номер образуемого земельного участка:	**:ЗУ2.7**	Площадь образуемого земельного участка, м^2:	9381

Точка, №	X	Y	Точка, №	X	Y
Внешний контур			23	983516,16	3572133,73
1	983393,53	3572174,84	24	983516,8	3572130,94
2	983398,84	3572174,15	25	983545,85	3572137,55
3	983401,33	3572173,75	26	983547,36	3572137,9
4	983403,01	3572173,22	27	983532,85	3572204,05
5	983404,66	3572172,48	28	983487,53	3572233,76
6	983406,4	3572171,3	29	983430,3	3572222,25
7	983407,93	3572170,19	30	983390,35	3572201,93
8	983409,28	3572168,9	31	983379,23	3572196,37
9	983410,51	3572167,25	32	983385,49	3572181,08
10	983411,37	3572164,8	33	983387,32	3572178,8
11	983414,56	3572151,44	34	983390,05	3572176,56
12	983416,8	3572151,94	1	983393,53	3572174,84
13	983419,84	3572152,6	Внутренний контур		
14	983421,77	3572152,9	35	983534,31	3572183,46
15	983427,78	3572153,87	36	983533,84	3572183,19
16	983458,43	3572160,37	37	983532,85	3572183,84
17	983456,1	3572168,48	38	983532,62	3572184,91
18	983481,31	3572174,4	39	983533,24	3572185,92
19	983489,16	3572176,24	40	983534,31	3572186,15
20	983494,95	3572172,07	41	983535,31	3572185,51
21	983498,71	3572154,8	42	983535,54	3572184,44
22	983513,52	3572146,23	35	983534,31	3572183,46

Схема расположения образуемого земельного участка :ЗУ2.8 на кадастровом плане территории в пределах кадастрового квартала 86:10:0101020

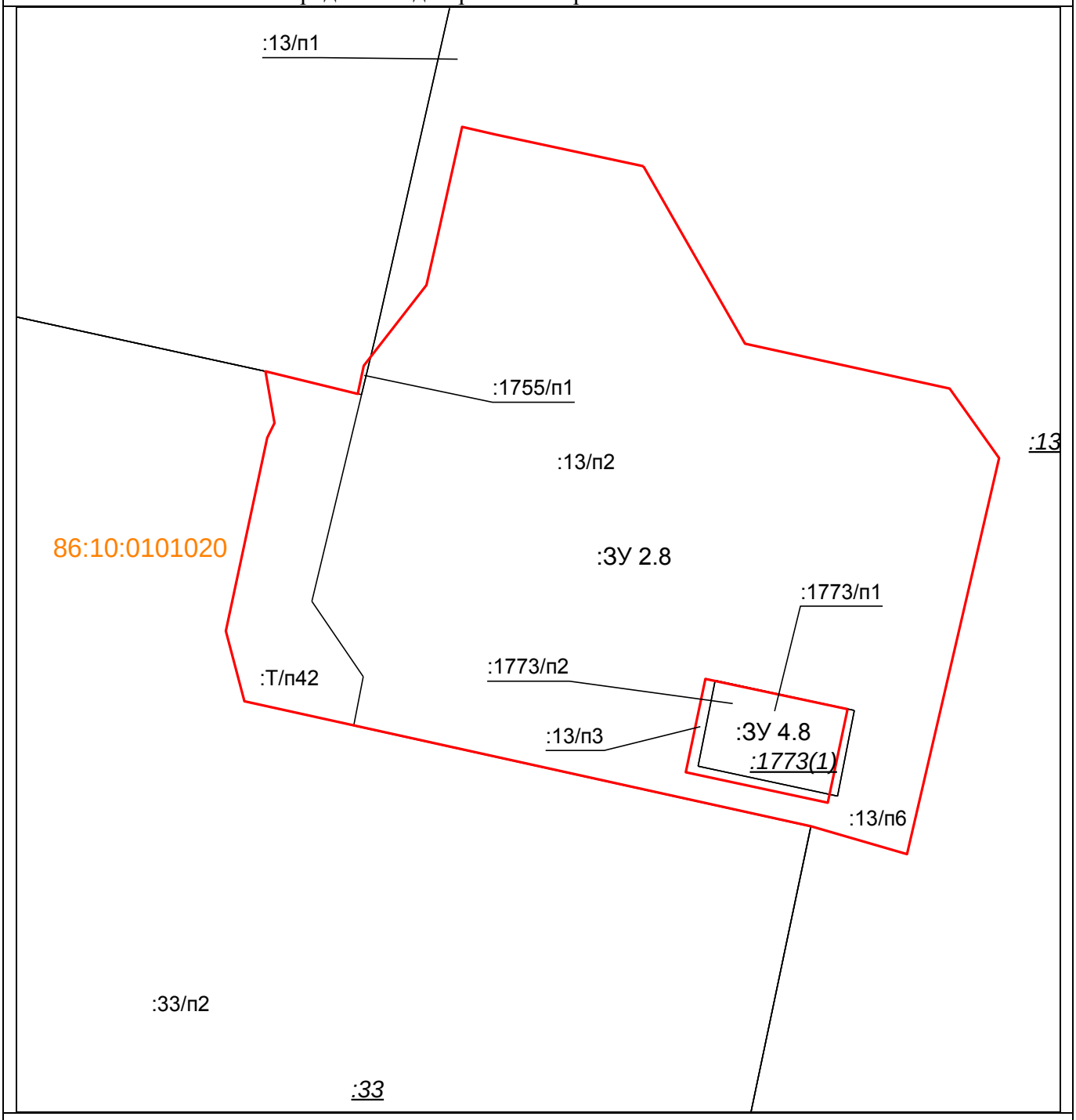

Масштаб 1: 500

Условные обозначения:

———————	– существующие границы земельных участков, имеющиеся в ЕГРН сведения о которых достаточны для определения их местоположения,
———————	– образованная граница земельного участка, сведения о которой достаточны для определения ее местоположения

Площадь образуемого земельного участка: 2373 кв.м.
:ЗУ 2.8 = :13/п2+:1775/п1+:1773/п2+:Т/п42

Условный номер образуемого земельного участка:		**:ЗУ2.8**	Площадь образуемого земельного участка, м^2:		2373
Точка, №	X	Y	Точка, №	X	Y
1	983513,52	3572146,23	14	983494,52	3572122,13

2	983498,71	3572154,8	15	983496,87	3572122,64
3	983494,95	3572172,07	16	983503,6	3572127,93
4	983489,16	3572176,24	17	983506,91	3572128,68
5	983481,31	3572174,4	18	983516,8	3572130,94
6	983456,1	3572168,48	19	983516,16	3572133,73
7	983458,43	3572160,37	1	983513,52	3572146,23
8	983466,85	3572121,79	Внутренний контур		
9	983468,86	3572112,56	20	983468,21	3572163,45
10	983474,73	3572110,99	21	983470,73	3572151,47
11	983490,85	3572114,49	22	983462,93	3572149,8
12	983492,08	3572115,11	23	983460,39	3572161,79
13	983496,39	3572114,34	20	983468,21	3572163,45

Схема расположения образуемого земельного участка :ЗУ2.9 на кадастровом плане территории в пределах кадастрового квартала 86:10:0101020

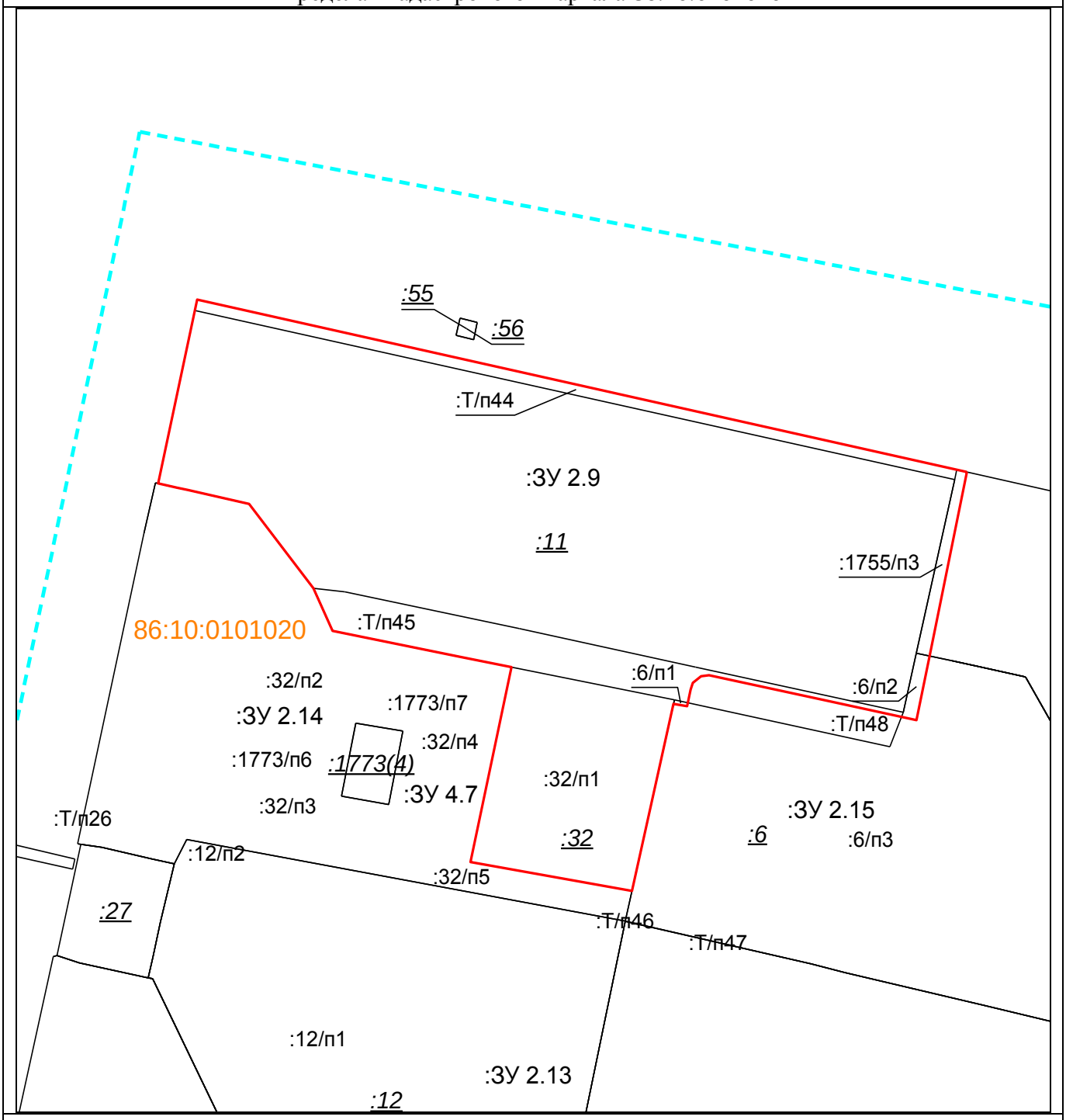

Масштаб 1: 1000

Условные обозначения:

———————	– существующие границы земельных участков, имеющиеся в ЕГРН сведения о которых достаточны для определения их местоположения,
———————	– образованная граница земельного участка, сведения о которой достаточны для определения ее местоположения

Площадь образуемого земельного участка:6778 кв.м.
:ЗУ 2.9 = :6/п1+:6/п2+:11+:32/п1+:1755/п3+:Т/п44+:Т/п45

Условный номер образуемого земельного участка:		**:ЗУ2.9**	Площадь образуемого земельного участка, м^2:		6778
Точка, №	X	Y	Точка, №	X	Y
1	983576,79	3572003,64	12	983511,65	3571919,07

2	983546,06	3571997,26	13	983544,18	3571926,02
3	983535,32	3571995,03	14	983545,91	3571917,21
4	983538,45	3571980,31	15	983550,23	3571895,57
5	983542,83	3571959,7	16	983557,35	3571892,29
6	983542,64	3571958,34	17	983571,43	3571881,34
7	983541,57	3571956,95	18	983573,76	3571870,92
8	983540,41	3571956,54	19	983574,16	3571869,07
9	983537,67	3571955,97	20	983574,87	3571865,86
10	983538,04	3571953,64	21	983605,54	3571872,51
11	983506,81	3571946,58	1	983576,79	3572003,64

Схема расположения образуемого земельного участка :ЗУ2.10 на кадастровом плане территории в пределах кадастрового квартала 86:10:0101020

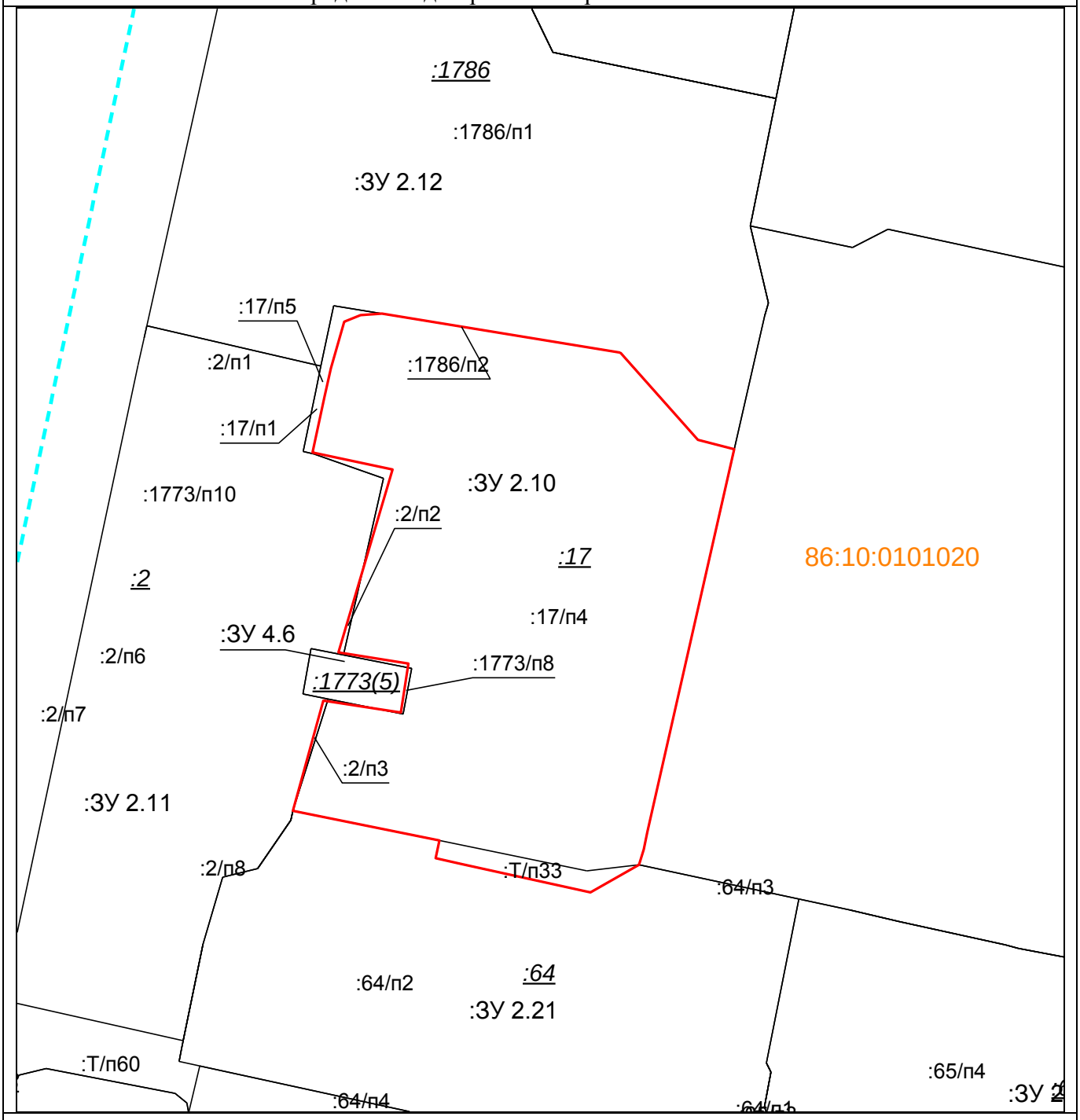

Масштаб 1: 1000

Условные обозначения:

———————	– существующие границы земельных участков, имеющиеся в ЕГРН сведения о которых достаточны для определения их местоположения,
———————	– образованная граница земельного участка, сведения о которой достаточны для определения ее местоположения

Площадь образуемого земельного участка: 4996 кв.м.
:ЗУ 2.10 = :2/п2+:2/п3+:17/п4+:1773/п8+:1786/п2+:Т/п33

Условный номер образуемого земельного участка:		**:ЗУ2.10**	Площадь образуемого земельного участка, м^2:		4996
Точка, №	X	Y	Точка, №	X	Y
1	983385,62	3571903,96	13	983325,52	3571867,05

2	983371,06	3571917	14	983333,7	3571868,33
3	983369,52	3571923,12	15	983335,54	3571856,55
4	983305,56	3571908,48	16	983366,13	3571865,67
5	983302,67	3571907,89	17	983368,94	3571852,18
6	983300,07	3571907,11	18	983374,02	3571853,3
7	983295,49	3571898,94	19	983378,13	3571854,21
8	983300,19	3571877,41	20	983383,01	3571855,28
9	983301,17	3571872,88	21	983390,8	3571857,52
10	983304,16	3571873,54	22	983391,89	3571860,29
11	983309,1	3571848,89	23	983392,14	3571863,89
12	983327,5	3571854,04	1	983385,62	3571903,96

Схема расположения образуемого земельного участка :ЗУ2.11 на кадастровом плане территории в пределах кадастрового квартала 86:10:0101020

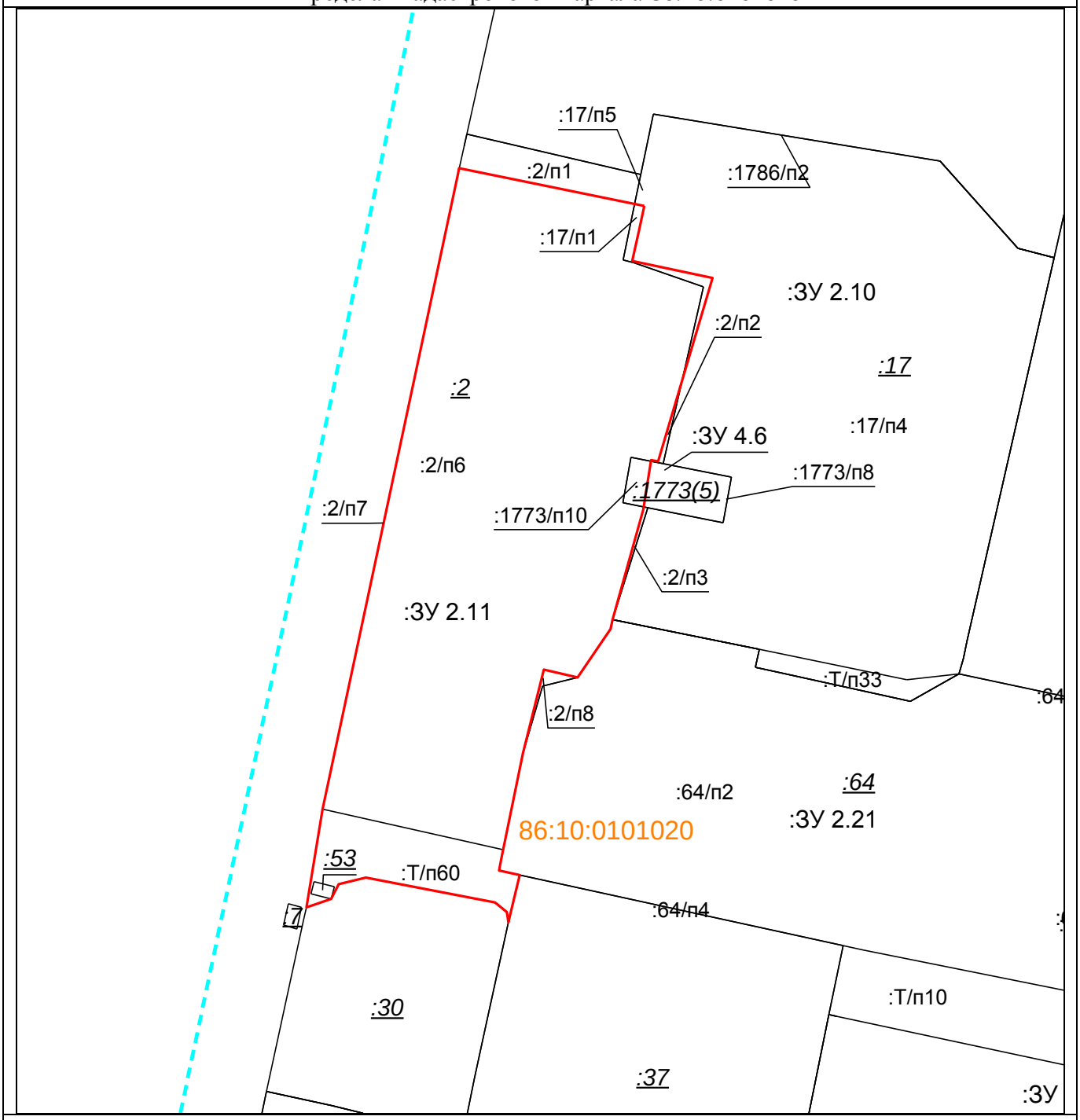

Масштаб 1: 1000

Условные обозначения:	
_____	– существующие границы земельных участков, имеющиеся в ЕГРН сведения о которых достаточны для определения их местоположения,
_____	– образованная граница земельного участка, сведения о которой достаточны для определения ее местоположения

Площадь образуемого земельного участка: 4555 кв.м.
:ЗУ 2.11 = :2/п6+:17/п1+:53+:Т/п42+:1733/п10+:Т/п60

Условный номер образуемого земельного участка:		**:ЗУ2.11**	Площадь образуемого земельного участка, м^2:		4555
Точка, №	X	Y	Точка, №	X	Y
1	983378,13	3571854,21	15	983266,5	3571833,25
2	983374,02	3571853,3	16	983258,62	3571831,36
3	983368,94	3571852,18	17	983260,31	3571831,08
4	983366,13	3571865,67	18	983261,92	3571829,1
5	983335,54	3571856,55	19	983266,06	3571807,4
6	983335,73	3571855,33	20	983264,95	3571802,84
7	983327,5	3571854,04	21	983262,49	3571801,56
8	983309,1	3571848,89	22	983261,35	3571798,2
9	983307,55	3571848,54	23	983261,11	3571797,41
10	983299,45	3571842,98	24	983277,49	3571800,13
11	983300,76	3571837,32	25	983314,64	3571808,13
12	983286,85	3571833,79	26	983383,54	3571822,87
13	983269,45	3571830,19	27	983384,45	3571823,07
14	983267,25	3571829,77	1	983378,13	3571854,21

Схема расположения образуемого земельного участка :ЗУ2.12 на кадастровом плане территории в пределах кадастрового квартала 86:10:0101020

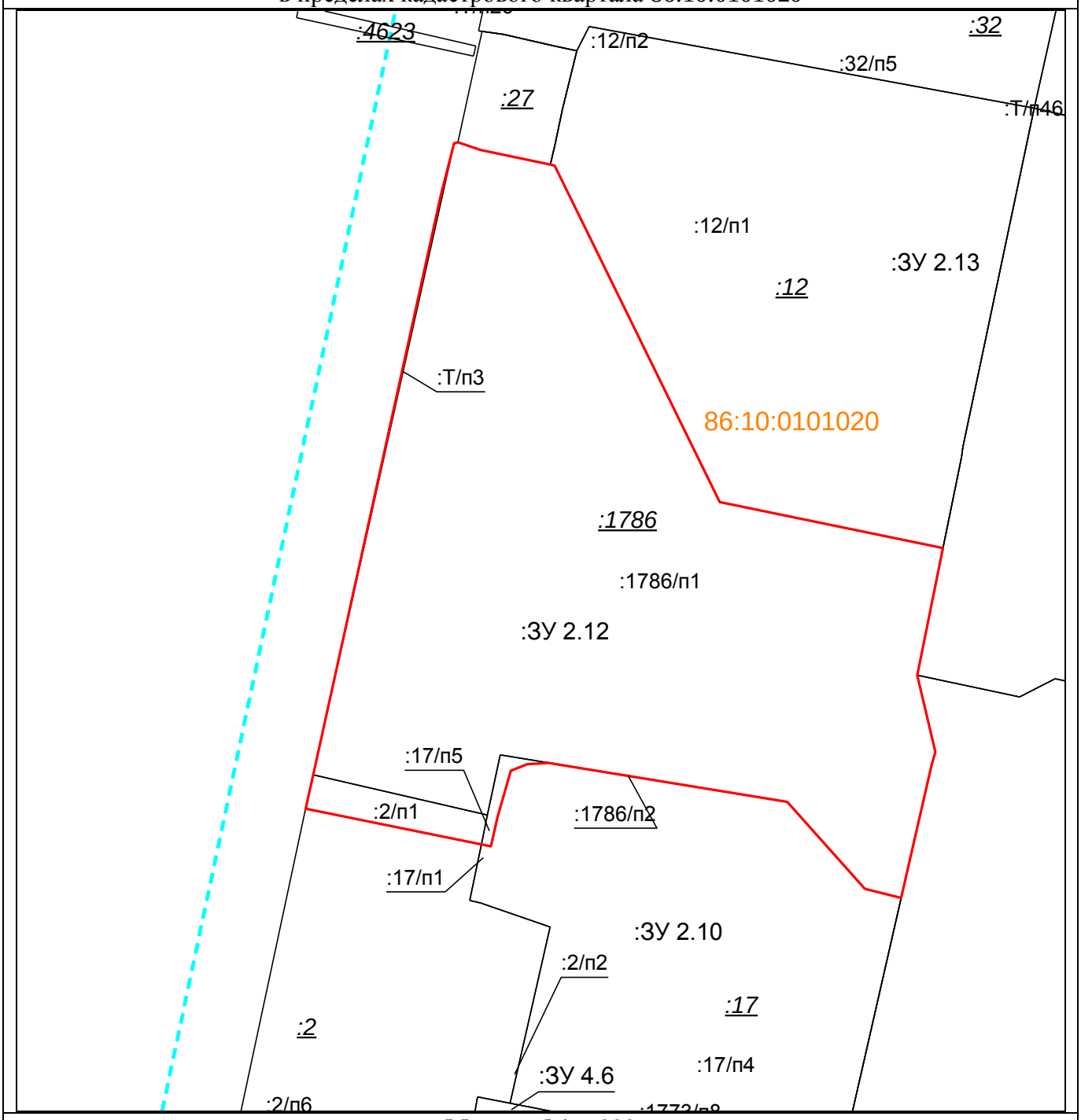

Масштаб 1: 1000

Условные обозначения:

———————	– существующие границы земельных участков, имеющиеся в ЕГРН сведения о которых достаточны для определения их местоположения,
———————	– образованная граница земельного участка, сведения о которой достаточны для определения ее местоположения

Площадь образуемого земельного участка: 7201 кв.м.
:ЗУ 2.12 = :2/п1+:17/п5+:1786/п1 +:Т/п3

Условный номер образуемого земельного участка:		**:ЗУ2.12**	Площадь образуемого земельного участка, м^2:		7201
Точка, №	X	Y	Точка, №	X	Y
1	983494,77	3571852,45	13	983391,89	3571860,29

2	983492,29	3571864,16	14	983390,8	3571857,52
3	983492,15	3571864,9	15	983383,01	3571855,28
4	983435,81	3571892,64	16	983378,13	3571854,21
5	983428,09	3571930,12	17	983384,45	3571823,07
6	983406,8	3571925,79	18	983388,06	3571823,88
7	983393,93	3571928,87	19	983390,13	3571824,35
8	983391,79	3571928,22	20	983487,13	3571845,76
9	983369,52	3571923,12	21	983495,85	3571848
10	983371,06	3571917	22	983496,02	3571848,64
11	983385,62	3571903,96	1	983494,77	3571852,45
12	983392,14	3571863,89			

Схема расположения образуемого земельного участка :ЗУ2.13 на кадастровом плане территории в пределах кадастрового квартала 86:10:0101020

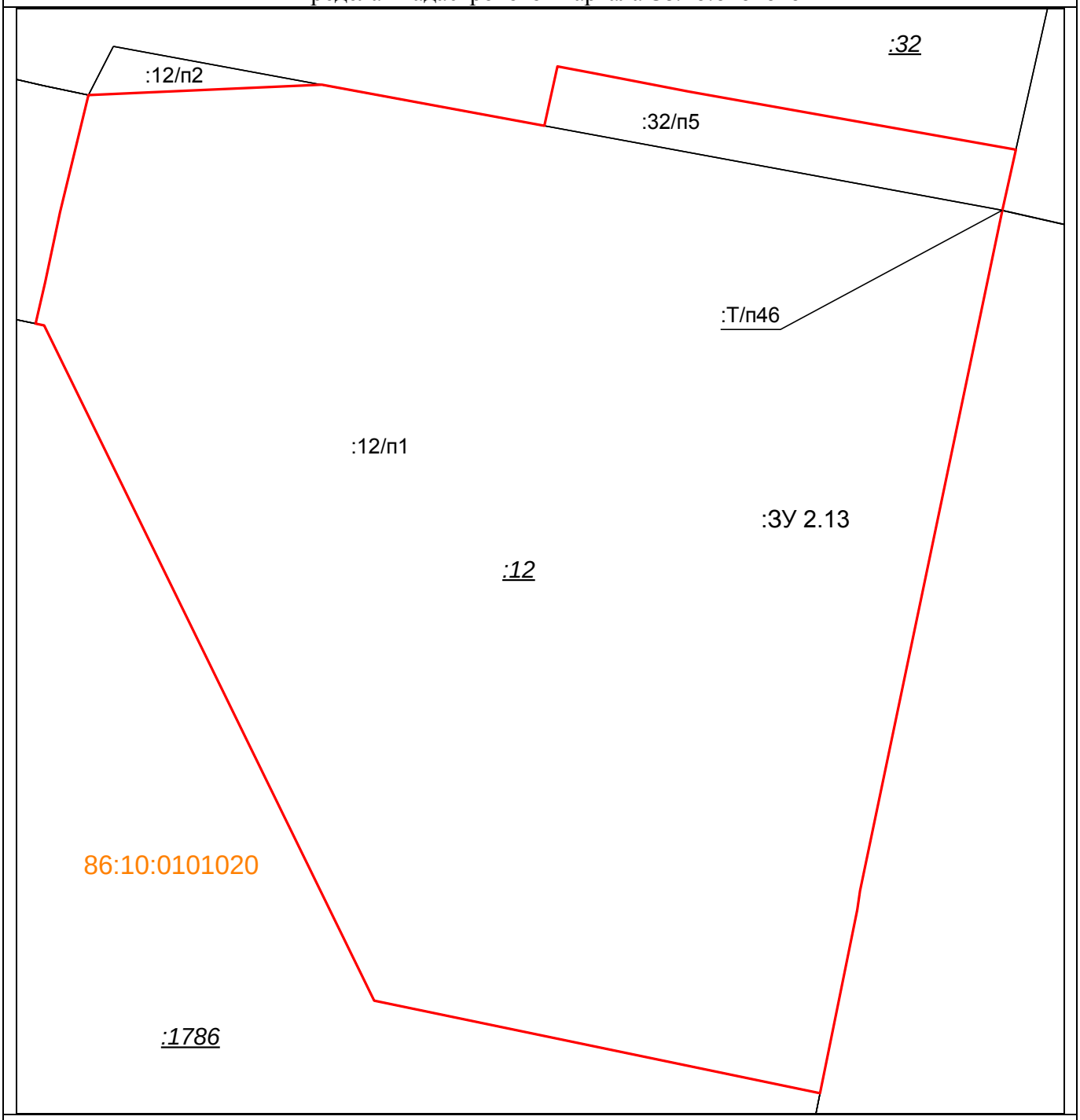

Масштаб 1: 500

Условные обозначения:	
_____	– существующие границы земельных участков, имеющиеся в ЕГРН сведения о которых достаточны для определения их местоположения,
_____	– образованная граница земельного участка, сведения о которой достаточны для определения ее местоположения

Площадь образуемого земельного участка: 4927 кв.м.
:ЗУ 2.13 = :12/п1+:32/п5 +:Т/п46

Условный номер образуемого земельного участка:		**:ЗУ2.13**	Площадь образуемого земельного участка, м^2:		4927
Точка, №	X	Y	Точка, №	X	Y
1	983513,22	3571910,87	10	983492,29	3571864,16
2	983511,65	3571919,07	11	983495,75	3571864,97
3	983506,81	3571946,58	12	983501,59	3571866,23
4	983501,74	3571945,44	13	983511,35	3571868,62
5	983444,97	3571933,49	14	983512,22	3571888,23
6	983443,39	3571933,24	15	983508,8	3571906,95
7	983428,09	3571930,12	16	983513,76	3571908,05
8	983435,81	3571892,64	1	983513,22	3571910,87
9	983492,15	3571864,9			

Схема расположения образуемого земельного участка :ЗУ2.14 на кадастровом плане территории в пределах кадастрового квартала 86:10:0101020

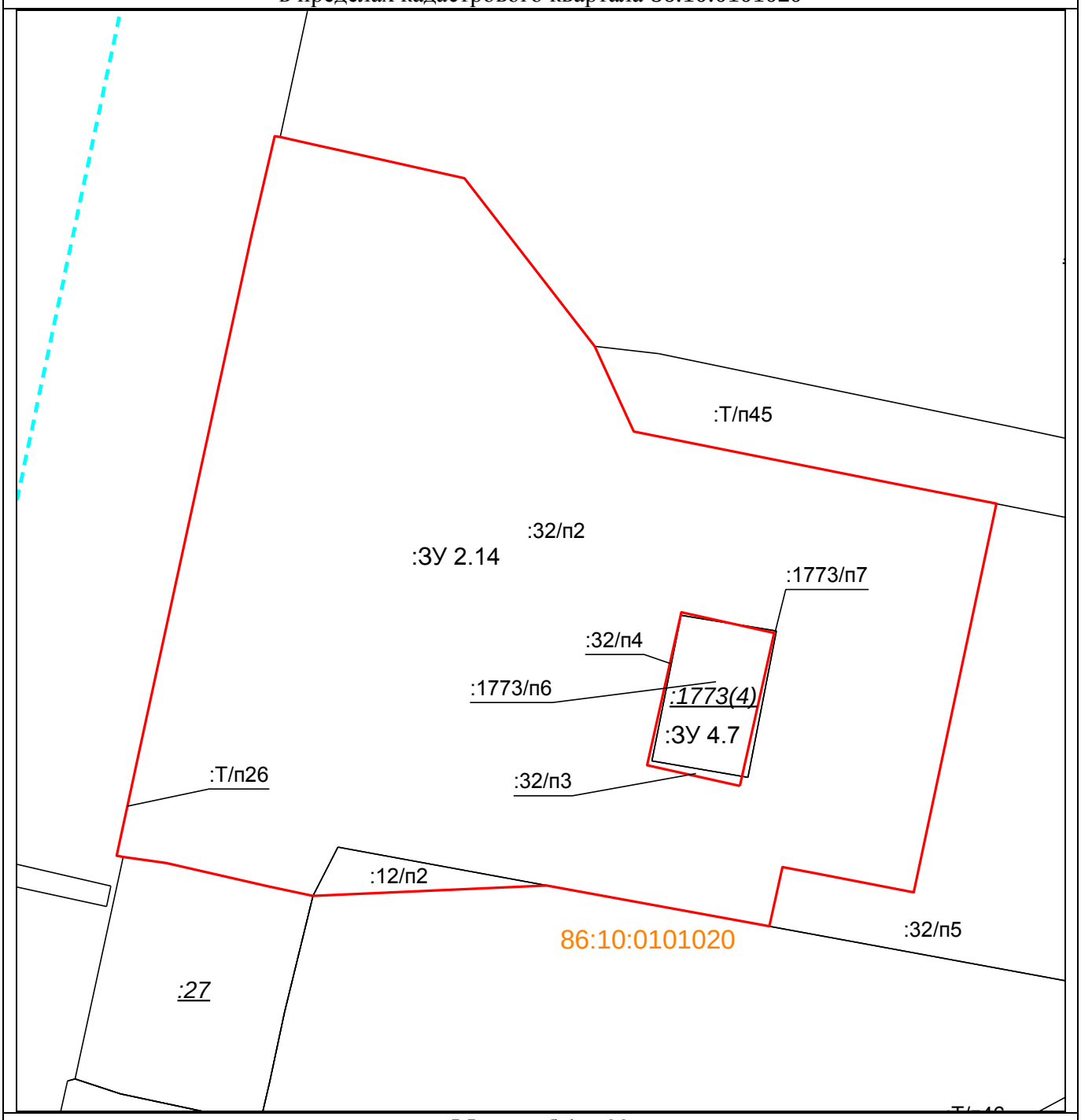

Масштаб 1: 500

Условные обозначения:

———————	– существующие границы земельных участков, имеющиеся в ЕГРН сведения о которых достаточны для определения их местоположения,
———————	– образованная граница земельного участка, сведения о которой достаточны для определения ее местоположения

Площадь образуемого земельного участка: 2988 кв.м.
:ЗУ 2.14 = :12/п2+:32/п2 +:1773/п7+:Т/п26

Условный номер образуемого земельного участка:		**:ЗУ2.14**	Площадь образуемого земельного участка, м^2:		2988
Точка, №	X	Y	Точка, №	X	Y
Внешний контур			15	983512,22	3571888,23

1	983566,54	3571863,43	16	983511,35	3571868,62
2	983574,95	3571865,4	17	983512,15	3571864,84
3	983574,87	3571865,86	18	983514,09	3571856,3
4	983574,16	3571869,07	19	983514,61	3571852,69
5	983573,76	3571870,92	20	983514,7	3571852,13
6	983571,43	3571881,34	21	983519,27	3571853,12
7	983557,35	3571892,29	22	983523,01	3571853,94
8	983550,23	3571895,57	1	983566,54	3571863,43
9	983545,91	3571917,21	Внутренний контур		
10	983544,18	3571926,02	23	983520,54	3571904,48
11	983511,65	3571919,07	24	983533,35	3571907,34
12	983513,22	3571910,87	25	983535,08	3571899,56
13	983513,76	3571908,05	26	983522,28	3571896,68
14	983508,8	3571906,95	23	983520,54	3571904,48

Схема расположения образуемого земельного участка :ЗУ2.15 на кадастровом плане территории в пределах кадастрового квартала 86:10:0101020

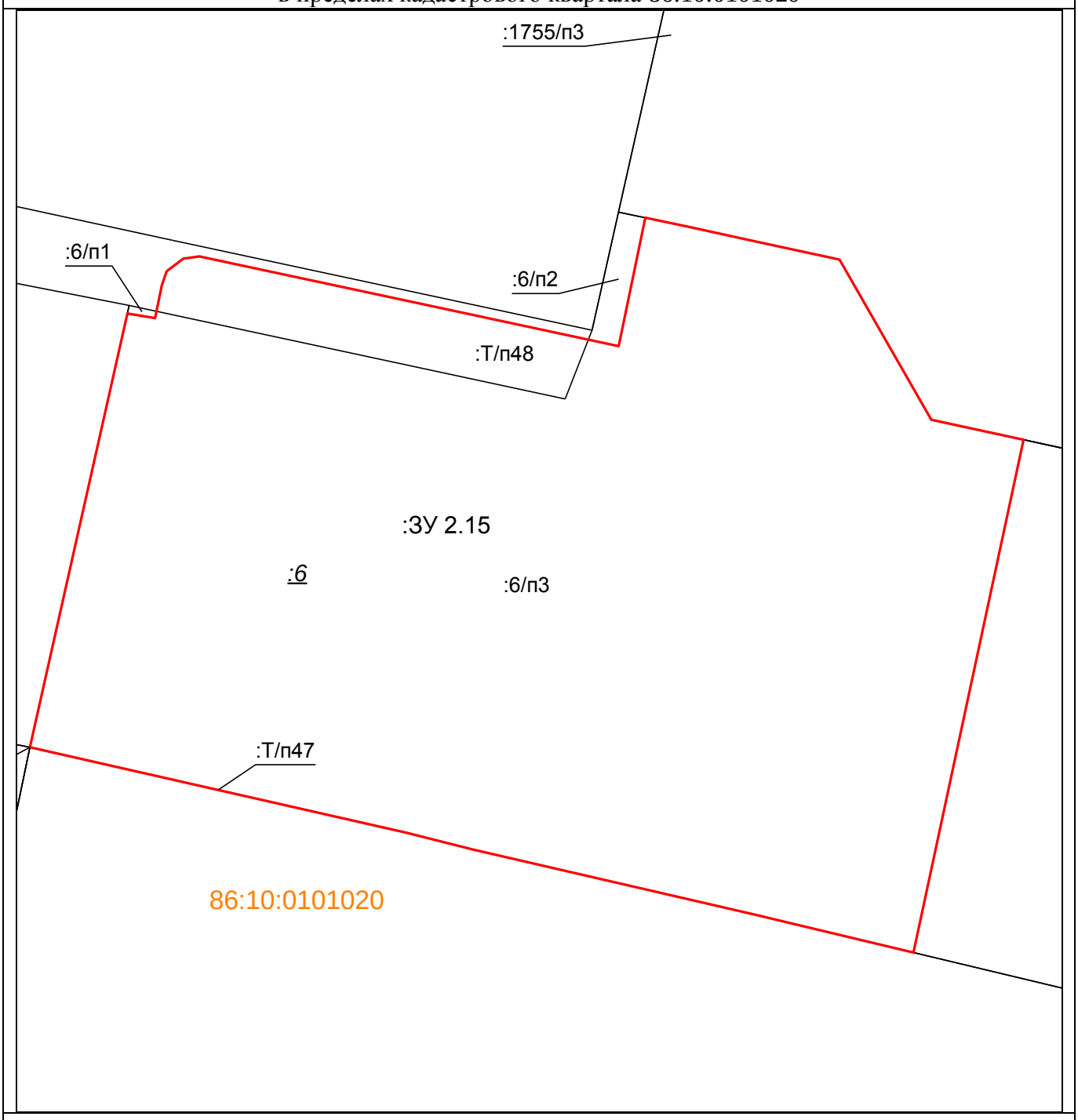

Масштаб 1: 500

Условные обозначения:

———————	– существующие границы земельных участков, имеющиеся в ЕГРН сведения о которых достаточны для определения их местоположения,
———————	– образованная граница земельного участка, сведения о которой достаточны для определения ее местоположения

Площадь образуемого земельного участка: 3548 кв.м.
:ЗУ 2.15 = :6/п3+:Т/п47 +:Т/п48

Условный номер образуемого земельного участка:		**:ЗУ2.15**	Площадь образуемого земельного участка, м^2:		3548
Точка, №	X	Y	Точка, №	X	Y
1	983545,25	3572001,12	13	983506,81	3571946,58

2	983544,34	3572005,28	14	983538,04	3571953,64
3	983544,13	3572006,26	15	983537,67	3571955,97
4	983542,63	3572013,27	16	983540,41	3571956,54
5	983542,55	3572013,62	17	983541,57	3571956,95
6	983529,16	3572021,34	18	983542,64	3571958,34
7	983527,48	3572029,11	19	983542,83	3571959,7
8	983484,57	3572019,84	20	983538,45	3571980,31
9	983487,78	3572006,3	21	983535,32	3571995,03
10	983493,18	3571982,79	22	983546,06	3571997,26
11	983494,6	3571977,13	1	983545,25	3572001,12
12	983501,74	3571945,44			

Схема расположения образуемого земельного участка :ЗУ2.16 на кадастровом плане территории в пределах кадастрового квартала 86:10:0101020

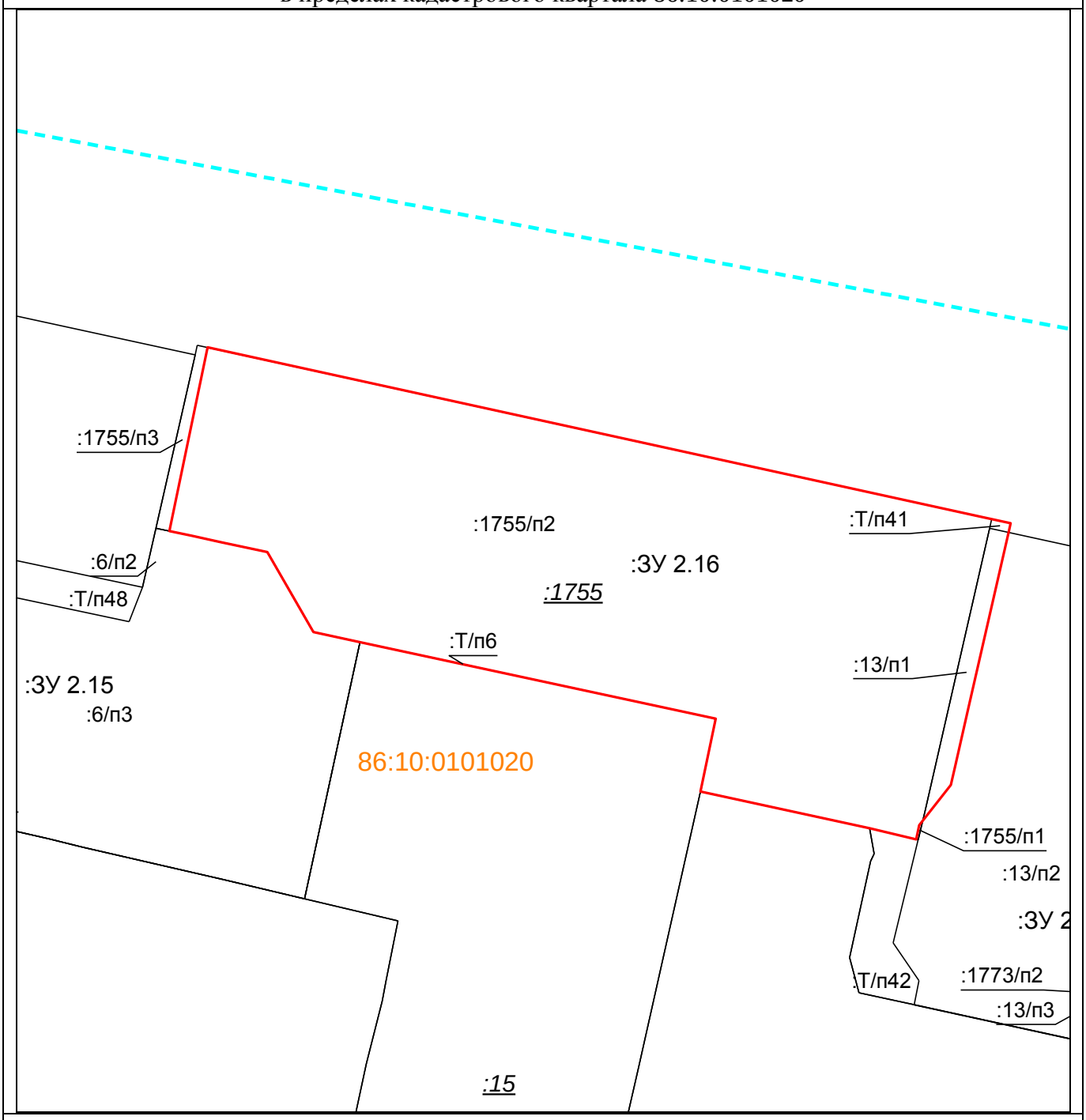

Масштаб 1: 1000

Условные обозначения:

————————	– существующие границы земельных участков, имеющиеся в ЕГРН сведения о которых достаточны для определения их местоположения,
————————	– образованная граница земельного участка, сведения о которой достаточны для определения ее местоположения

Площадь образуемого земельного участка: 6069 кв.м.
:ЗУ 2.16 = :13/п1+:1755/п2 +:Т/п6+:Т/п41

Условный номер образуемого земельного участка:		**:ЗУ2.16**	Площадь образуемого земельного участка, м^2:		6069
Точка, №	X	Y	Точка, №	X	Y
1	983548,42	3572133,06	12	983527,48	3572029,11

2	983547,36	3572137,9	13	983529,16	3572021,34
3	983545,85	3572137,55	14	983542,55	3572013,62
4	983516,8	3572130,94	15	983542,63	3572013,27
5	983506,91	3572128,68	16	983544,13	3572006,26
6	983503,6	3572127,93	17	983544,34	3572005,28
7	983496,87	3572122,64	18	983545,25	3572001,12
8	983494,52	3572122,13	19	983546,06	3571997,26
9	983496,39	3572114,34	20	983576,79	3572003,64
10	983502,52	3572086,06	1	983548,42	3572133,06
11	983514,71	3572088,58			

Схема расположения образуемого земельного участка :ЗУ2.17 на кадастровом плане территории в пределах кадастрового квартала 86:10:0101020

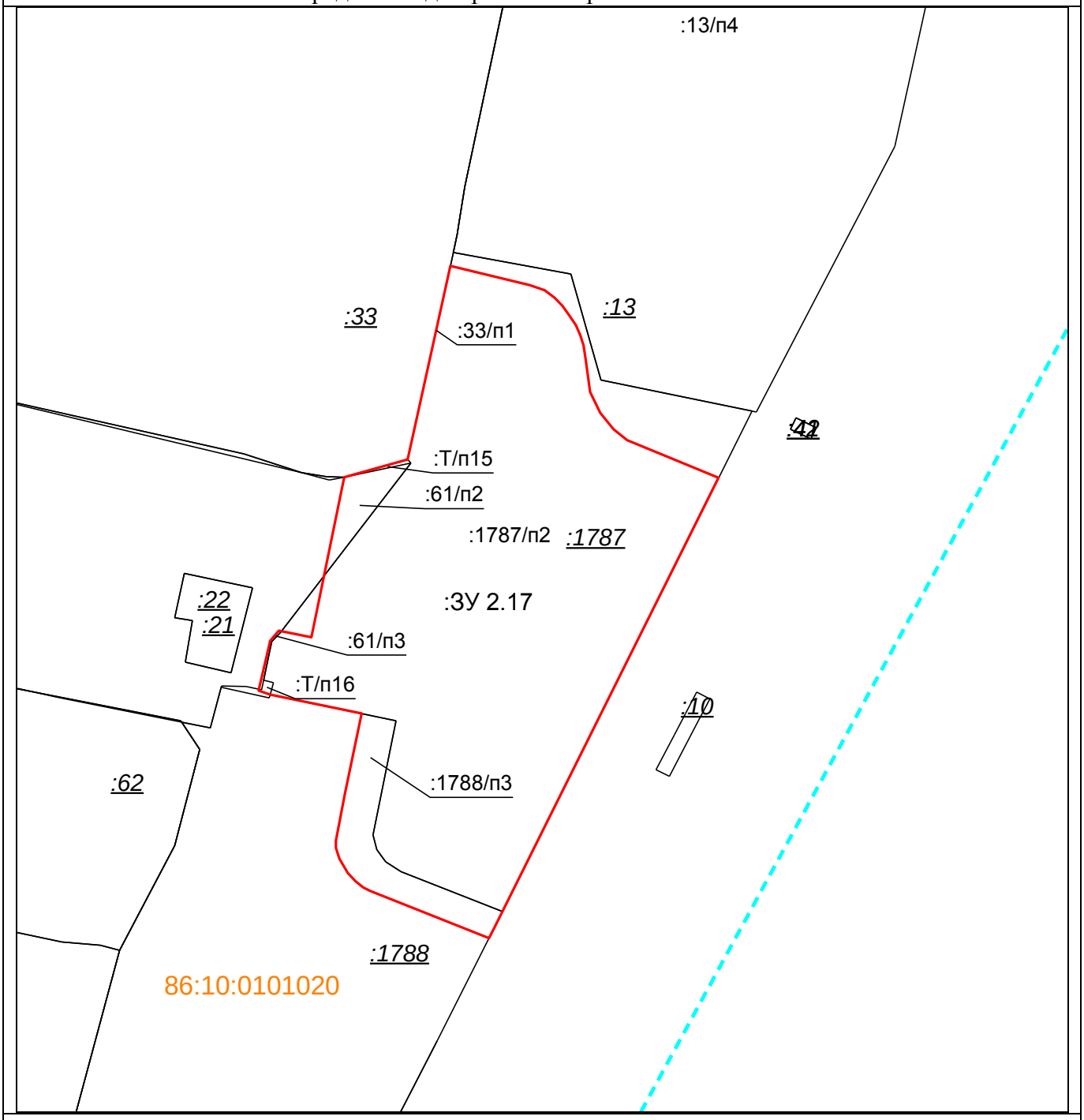

Масштаб 1: 1000

Условные обозначения:

_____	– существующие границы земельных участков, имеющиеся в ЕГРН сведе-

	ния о которых достаточны для определения их местоположения,
_____	– образованная граница земельного участка, сведения о которой достаточны для определения ее местоположения

Площадь образуемого земельного участка: 4420 кв.м.
:ЗУ 2.17 = :33/п1+:61/п2 +:61/п3+:1787/п2+:1788/п3+:Т/п15+:Т/п16

Условный номер образуемого земельного участка:		**:ЗУ2.17**	Площадь образуемого земельного участка, м^2:		4420
Точка, №	X	Y	Точка, №	X	Y
1	983411,37	3572164,8	18	983310,86	3572136,86
2	983410,51	3572167,25	19	983311,86	3572135,57
3	983409,28	3572168,9	20	983313,26	3572134,28
4	983407,93	3572170,19	21	983315,63	3572132,87
5	983406,4	3572171,3	22	983317,46	3572132,28
6	983404,66	3572172,48	23	983318,66	3572132,28
7	983403,01	3572173,22	24	983326,37	3572133,75
8	983401,33	3572173,75	25	983339,89	3572136,58
9	983398,84	3572174,15	26	983343,05	3572121,27
10	983393,53	3572174,84	27	983343,71	3572119,31
11	983390,05	3572176,56	28	983352,02	3572121,26
12	983387,32	3572178,8	29	983353,68	3572122,73
13	983385,49	3572181,08	30	983352,61	3572128,17
14	983379,23	3572196,37	31	983379,31	3572133,66
15	983304,46	3572158,97	32	983382,28	3572144,3
16	983302,41	3572157,92	33	983414,56	3572151,44
17	983310,26	3572138,02	1	983411,37	3572164,8

Схема расположения образуемого земельного участка :ЗУ2.18 на кадастровом плане территории в пределах кадастрового квартала 86:10:0101020

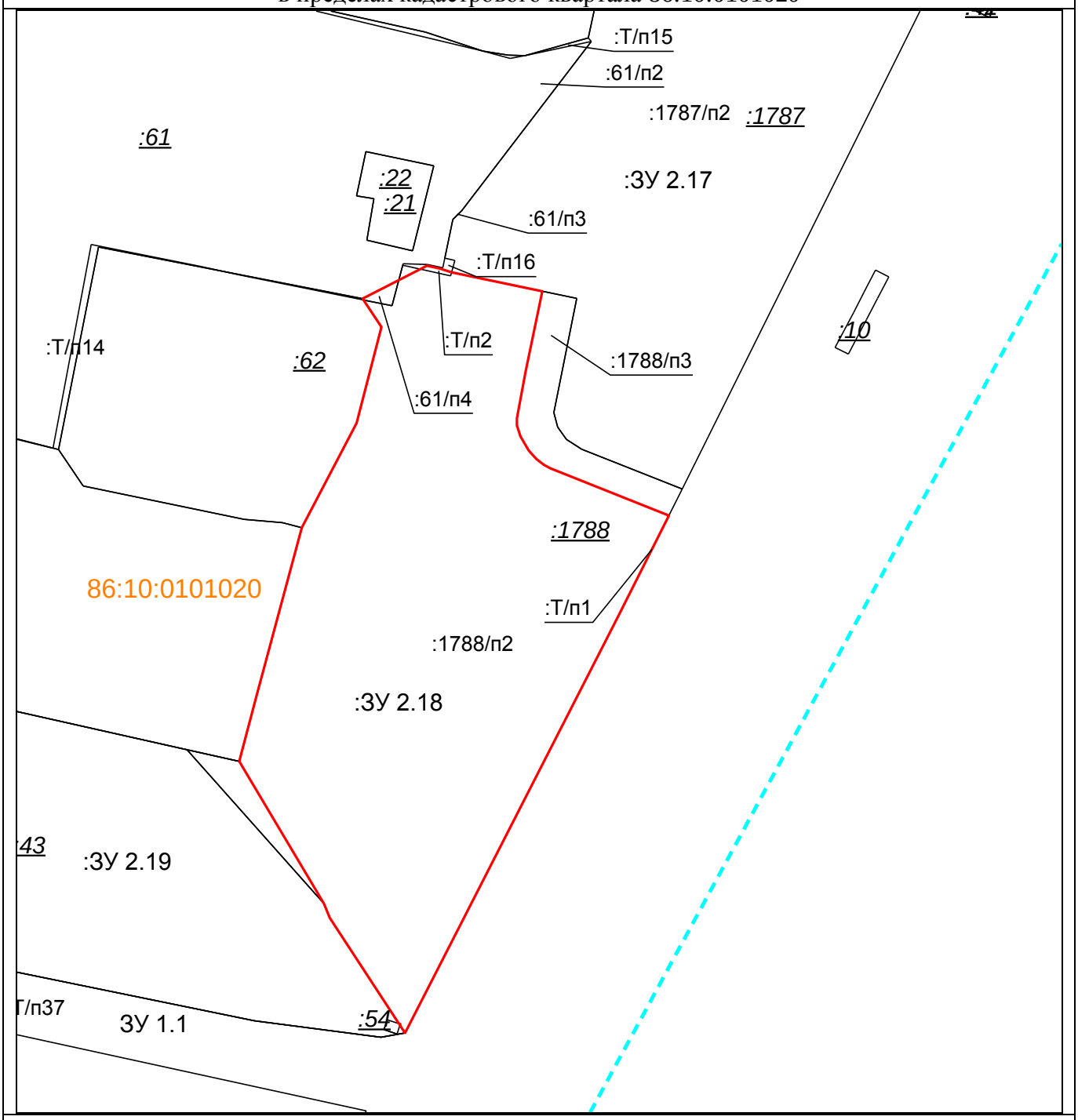

Масштаб 1: 1000

Условные обозначения:

———————	– существующие границы земельных участков, имеющиеся в ЕГРН сведения о которых достаточны для определения их местоположения,
———————	– образованная граница земельного участка, сведения о которой достаточны для определения ее местоположения

Площадь образуемого земельного участка: 4764 кв.м.
:ЗУ 2.18 = :61/п4+:1788/п2 +:Т/п1+:Т/п2

Условный номер образуемого земельного участка:		**:ЗУ2.18**	Площадь образуемого земельного участка, м^2:		4764
Точка, №	X	Y	Точка, №	X	Y
1	983343,71	3572119,31	15	983217,2	3572112,58

2	983343,05	3572121,27	16	983217,35	3572112,63
3	983339,89	3572136,58	17	983217,41	3572112,44
4	983326,37	3572133,75	18	983235,15	3572100,74
5	983318,66	3572132,28	19	983236,29	3572100,27
6	983317,46	3572132,28	20	983237,49	3572099,78
7	983315,63	3572132,87	21	983261,31	3572085,5
8	983313,26	3572134,28	22	983272,58	3572088,54
9	983311,86	3572135,57	23	983300,37	3572096,05
10	983310,86	3572136,86	24	983317,84	3572105,28
11	983310,26	3572138,02	25	983333,91	3572109,46
12	983302,41	3572157,92	26	983338,67	3572106,29
13	983285,31	3572149,24	27	983344,18	3572117,14
14	983215,89	3572113,44	1	983343,71	3572119,31

Схема расположения образуемого земельного участка :ЗУ2.19 на кадастровом плане территории в пределах кадастрового квартала 86:10:0101020

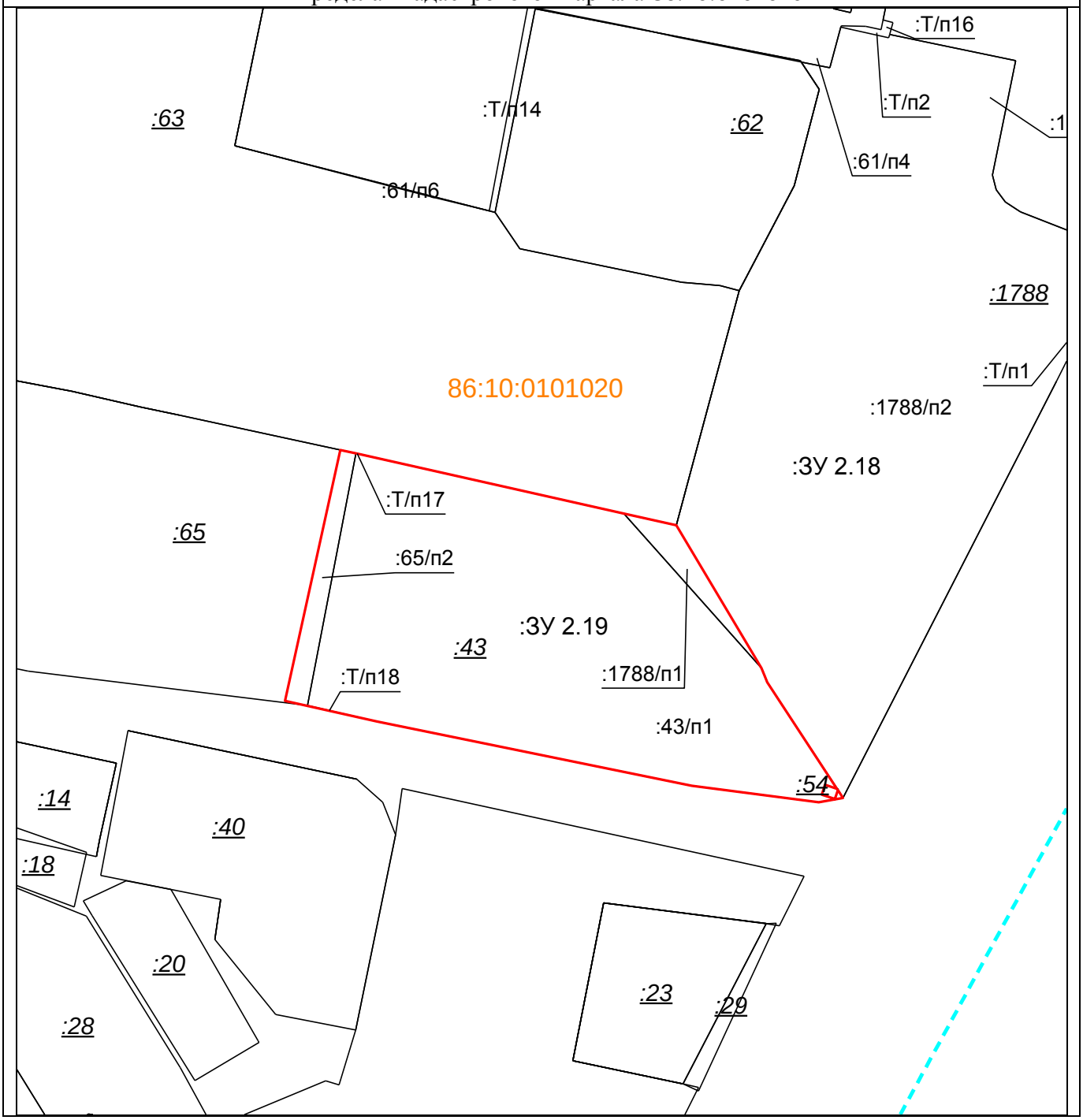

Масштаб 1: 1000	
Условные обозначения:	
————————	– существующие границы земельных участков, имеющиеся в ЕГРН сведения о которых достаточны для определения их местоположения,
————————	– образованная граница земельного участка, сведения о которой достаточны для определения ее местоположения

Площадь образуемого земельного участка: 3247 кв.м.
:ЗУ2.19 = :43/п1+:65/п2 +:1788/п1+:Т/п17+:Т/п18

Условный номер образуемого земельного участка:		**:ЗУ2.19**	Площадь образуемого земельного участка, м^2:		3247
Точка, №	X	Y	Точка, №	X	Y
1	983273,19	3572032,17	10	983215,71	3572112,08
2	983263,26	3572076,7	11	983217,2	3572112,58
3	983261,31	3572085,5	12	983215,89	3572113,44
4	983237,49	3572099,78	13	983215,17	3572109,39
5	983236,29	3572100,27	14	983217,92	3572088,1
6	983235,15	3572100,74	15	983228,64	3572035,31
7	983217,41	3572112,43	16	983232,05	3572019,9
8	983218,07	3572110,44	17	983273,84	3572029,14
9	983216,43	3572109,89	1	983273,19	3572032,17

Схема расположения образуемого земельного участка :ЗУ2.20 на кадастровом плане территории в пределах кадастрового квартала 86:10:0101020

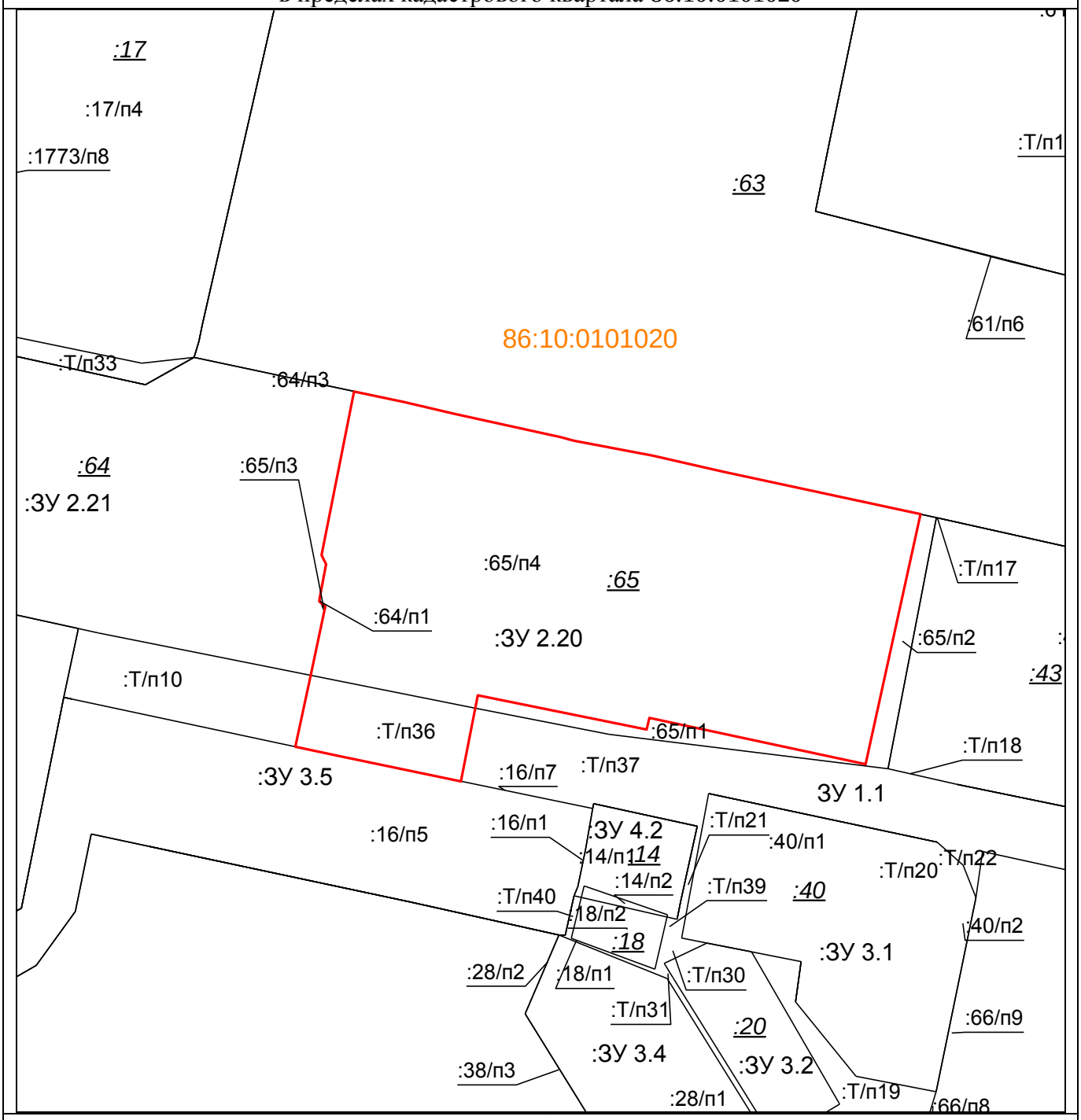

Масштаб 1: 1000

Условные обозначения:

———————	– существующие границы земельных участков, имеющиеся в ЕГРН сведения о которых достаточны для определения их местоположения,
———————	– образованная граница земельного участка, сведения о которой достаточны для определения ее местоположения

Площадь образуемого земельного участка: 4675 кв.м
:ЗУ 2.20 = :64/п1+:65/п4+:Т/п36

Условный номер образуемого земельного участка:		**:ЗУ2.20**	Площадь образуемого земельного участка, м^2:		4675
Точка, №	X	Y	Точка, №	X	Y
1	983292,55	3571942,5	13	983229,17	3571951,94

2	983290,62	3571950,83	14	983233,47	3571931,09
3	983286,72	3571968,68	15	983234,95	3571924,13
4	983286,12	3571970,89	16	983246,87	3571926,68
5	983283,61	3571984,15	17	983257,63	3571928,98
6	983281	3571995,69	18	983258,38	3571929,13
7	983279,63	3572002,21	19	983259,23	3571928,14
8	983273,84	3572029,14	20	983259,61	3571928,19
9	983232,05	3572019,9	21	983265,47	3571929,27
10	983239,77	3571983,59	22	983266,99	3571928,53
11	983237,85	3571983,12	23	983294,36	3571933,96
12	983243,56	3571954,76	1	983292,55	3571942,5

Схема расположения образуемого земельного участка :ЗУ2.21 на кадастровом плане территории в пределах кадастрового квартала 86:10:0101020

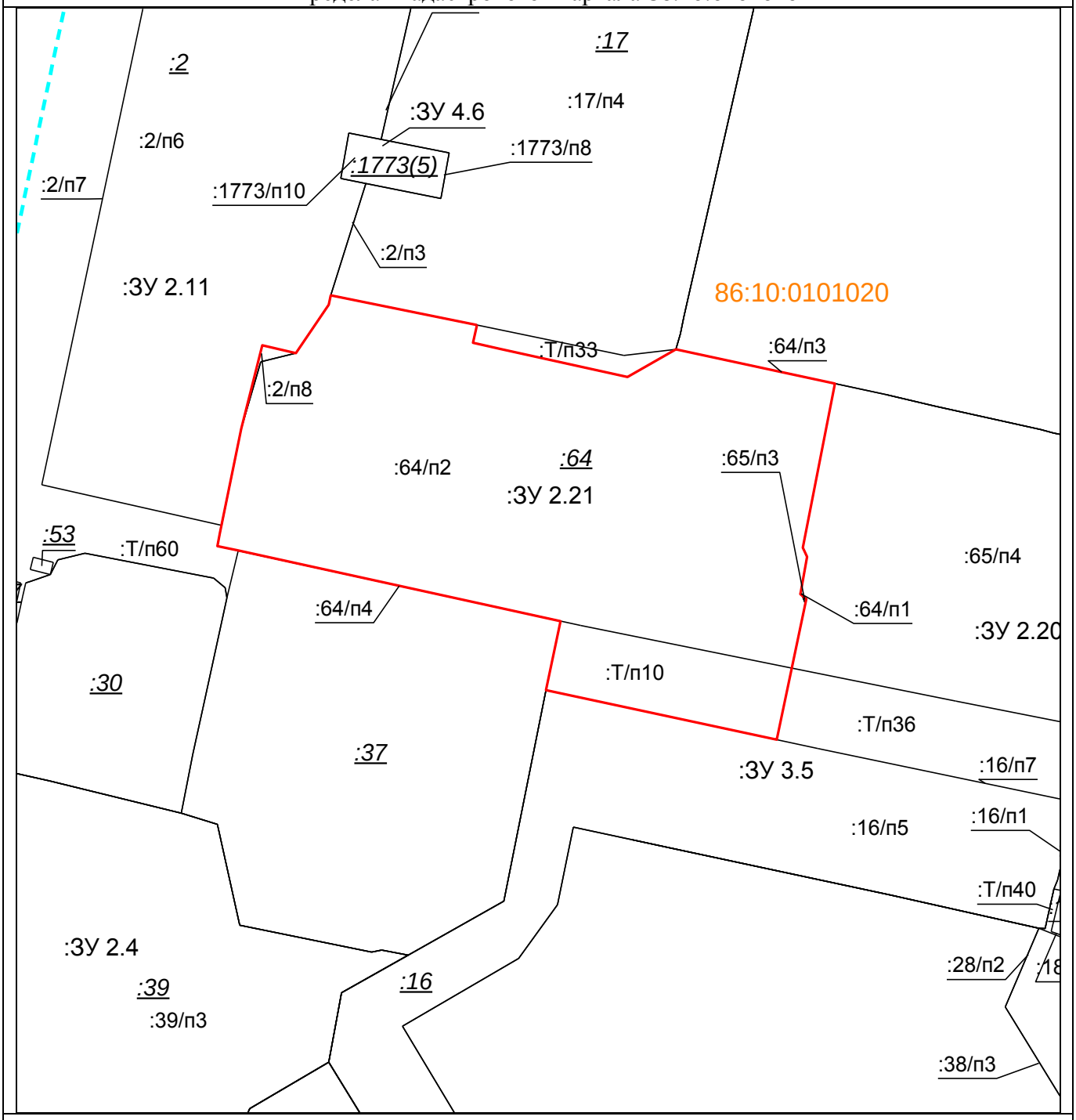

Масштаб 1: 1000

Условные обозначения:	
_____	– существующие границы земельных участков, имеющиеся в ЕГРН сведения о которых достаточны для определения их местоположения,
_____	– образованная граница земельного участка, сведения о которой достаточны для определения ее местоположения

Площадь образуемого земельного участка: 4787 кв.м
:ЗУ 2.21 = :2/п8+:64/п2+:65/п3+:Т/п10

Условный номер образуемого земельного участка:		**:ЗУ2.21**	Площадь образуемого земельного участка, м^2:		4787
Точка, №	X	Y	Точка, №	X	Y
1	983304,16	3571873,54	14	983234,95	3571924,13
2	983301,17	3571872,88	15	983242,92	3571886,6
3	983300,19	3571877,41	16	983243,2	3571885,22
4	983295,49	3571898,94	17	983254,72	3571887,65
5	983300,07	3571907,11	18	983266,5	3571833,25
6	983294,36	3571933,96	19	983267,25	3571829,77
7	983266,99	3571928,53	20	983269,45	3571830,19
8	983265,47	3571929,27	21	983286,85	3571833,79
9	983259,61	3571928,19	22	983300,76	3571837,32
10	983259,23	3571928,14	23	983299,45	3571842,98
11	983258,38	3571929,13	24	983307,55	3571848,54
12	983257,63	3571928,98	25	983309,1	3571848,89
13	983246,87	3571926,68	1	983304,16	3571873,54

Схема расположения образуемого земельного участка :ЗУ3.1 на кадастровом плане территории в пределах кадастрового квартала 86:10:0101020

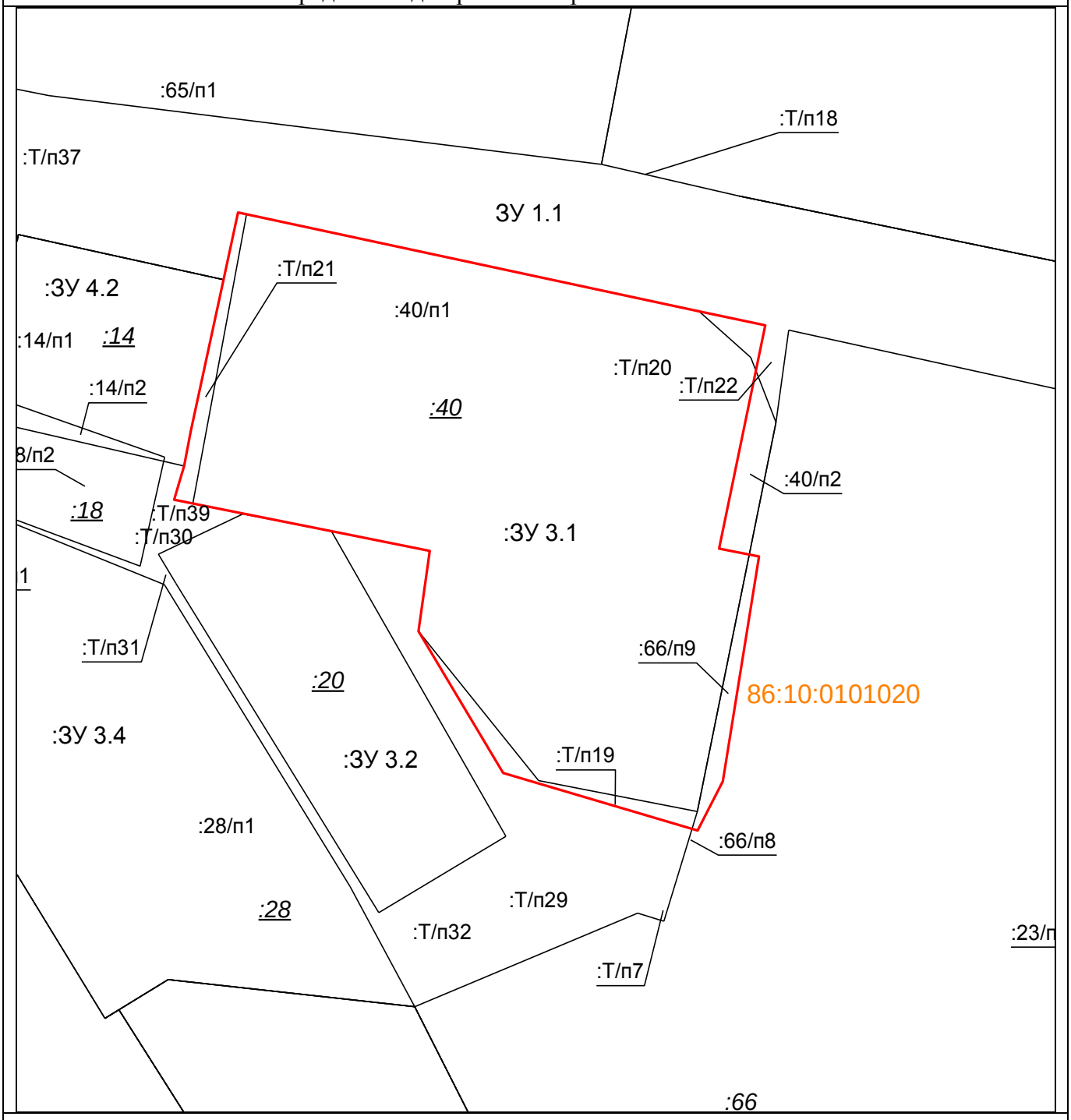

Масштаб 1: 500

Условные обозначения:

———————	– существующие границы земельных участков, имеющиеся в ЕГРН сведения о которых достаточны для определения их местоположения,
———————	– образованная граница земельного участка, сведения о которой достаточны для определения ее местоположения

Площадь образуемого земельного участка: 1563 кв.м
:ЗУ 3.1 = :40/п1+:66/п9+:Т/п19+:Т/п20+:Т/п21

Условный номер образуемого земельного участка:		**:ЗУ3.1**	Площадь образуемого земельного участка, м^2:		1563
Точка, №	X	Y	Точка, №	X	Y

1	983227,11	3571993,55	10	983199,01	3572009,08
2	983219,01	3572031,91	11	983200,65	3572000,74
3	983217,85	3572037,53	12	983202,96	3571988,99
4	983199,19	3572033,61	13	983203,27	3571987,42
5	983198,53	3572037	14	983206,09	3571988,25
6	983179,77	3572033,93	15	983209,04	3571988,82
7	983175,66	3572031,79	16	983221,66	3571991,61
8	983180,46	3572015,31	17	983227,26	3571992,82
9	983192,3	3572008,13	1	983227,11	3571993,55

Схема расположения образуемого земельного участка :ЗУ3.2 на кадастровом плане территории в пределах кадастрового квартала 86:10:0101020

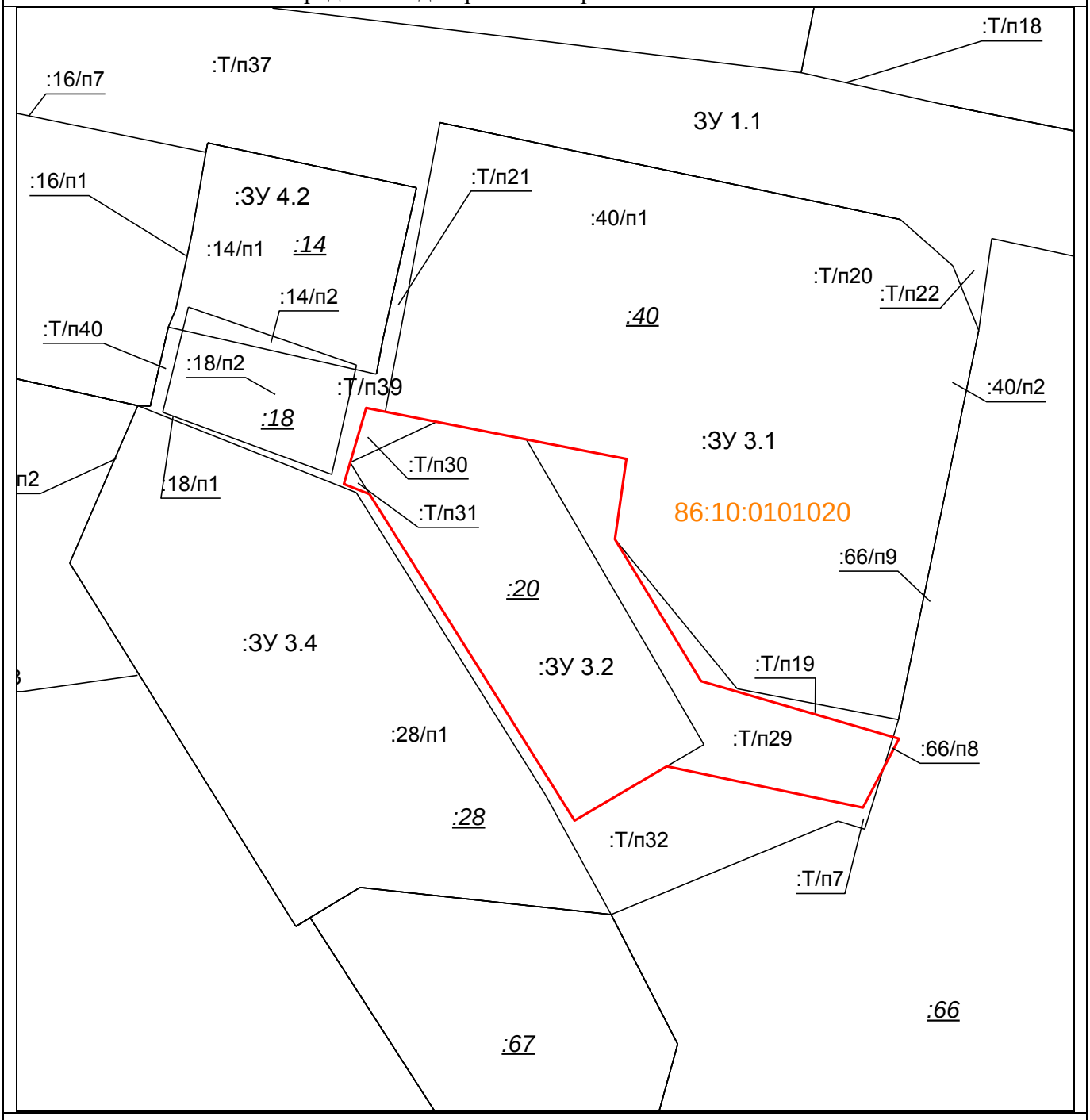

Масштаб 1: 500

Условные обозначения:

————————	– существующие границы земельных участков, имеющиеся в ЕГРН сведения о которых достаточны для определения их местоположения,

————————	– образованная граница земельного участка, сведения о которой достаточны для определения ее местоположения

Площадь образуемого земельного участка: 645 кв.м
:ЗУ 3.2= :20+:66/п8+:Т/п29+:Т/п30+:Т/п31

Условный номер образуемого земельного участка:		**:ЗУ3.2**	Площадь образуемого земельного участка, $м^2$:		645
Точка, №	X	Y	Точка, №	X	Y
1	983202,96	3571988,99	8	983173,35	3572012,46
2	983200,65	3572000,74	9	983168,81	3572004,76
3	983199,01	3572009,08	10	983196,08	3571987,69
4	983192,3	3572008,13	11	983196,93	3571985,55
5	983180,46	3572015,31	12	983198,72	3571986,08
6	983175,66	3572031,79	13	983203,27	3571987,42
7	983169,89	3572028,79	1	983202,96	3571988,99

Схема расположения образуемого земельного участка :ЗУ3.3 на кадастровом плане территории в пределах кадастрового квартала 86:10:0101020

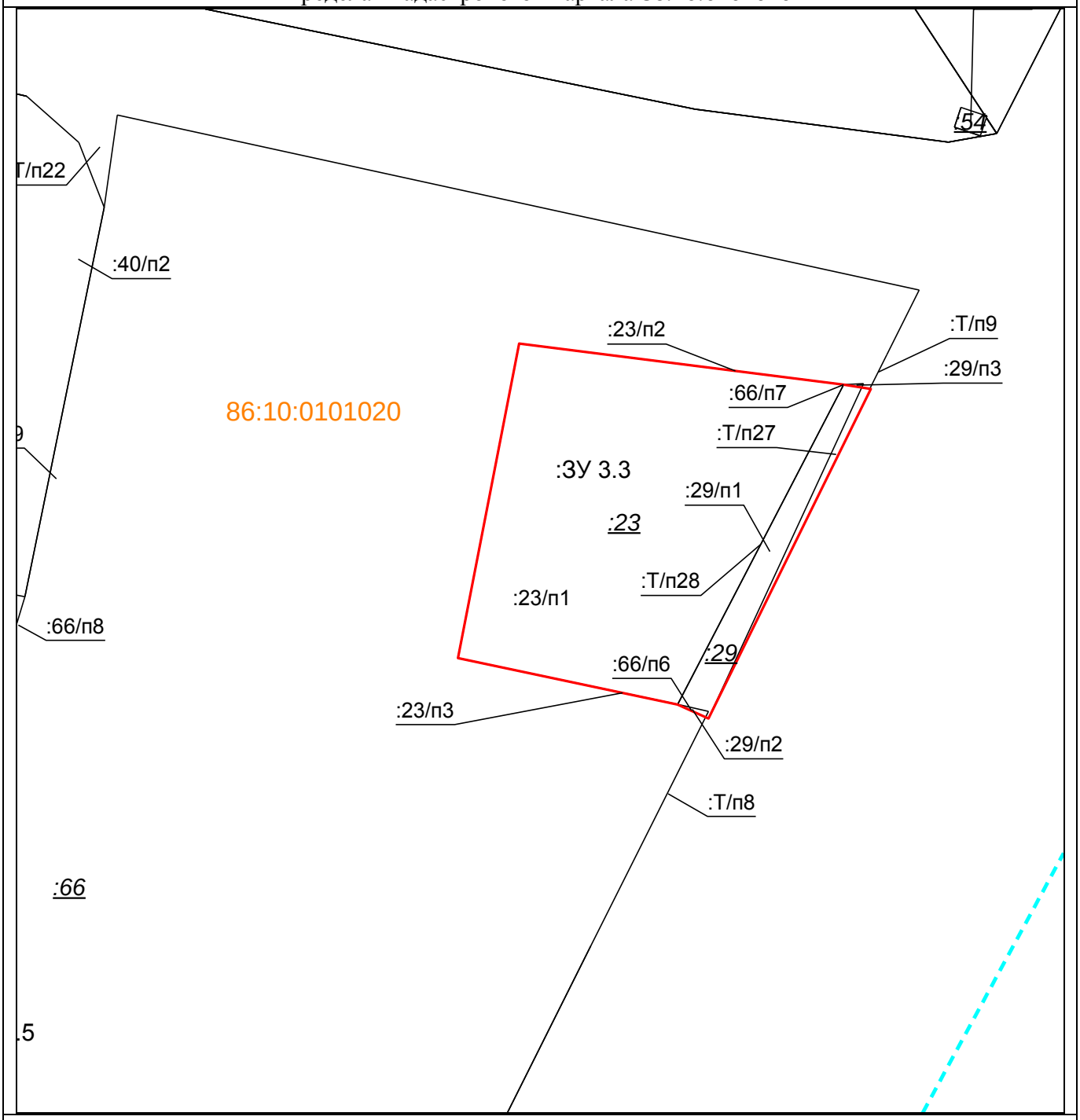

Масштаб 1: 500

Условные обозначения:

	– существующие границы земельных участков, имеющиеся в ЕГРН сведения о которых достаточны для определения их местоположения,
	– образованная граница земельного участка, сведения о которой достаточны для определения ее местоположения

Площадь образуемого земельного участка: 717 кв.м
:ЗУ 3.3= :23/п1+:29/п1+:66/п6+:66/п7+:Т/п27+:Т/п28

Условный номер образуемого земельного участка:		**:ЗУ3.3**	Площадь образуемого земельного участка, м^2:		717
Точка, №	X	Y	Точка, №	X	Y
1	983194,95	3572100,57	5	983172,12	3572068,15
2	983194,59	3572102,87	6	983198,38	3572073,3
3	983167,08	3572089,22	1	983194,95	3572100,57

4	983168,26	3572086,61			

Схема расположения образуемого земельного участка :ЗУ3.4 на кадастровом плане территории в пределах кадастрового квартала 86:10:0101020

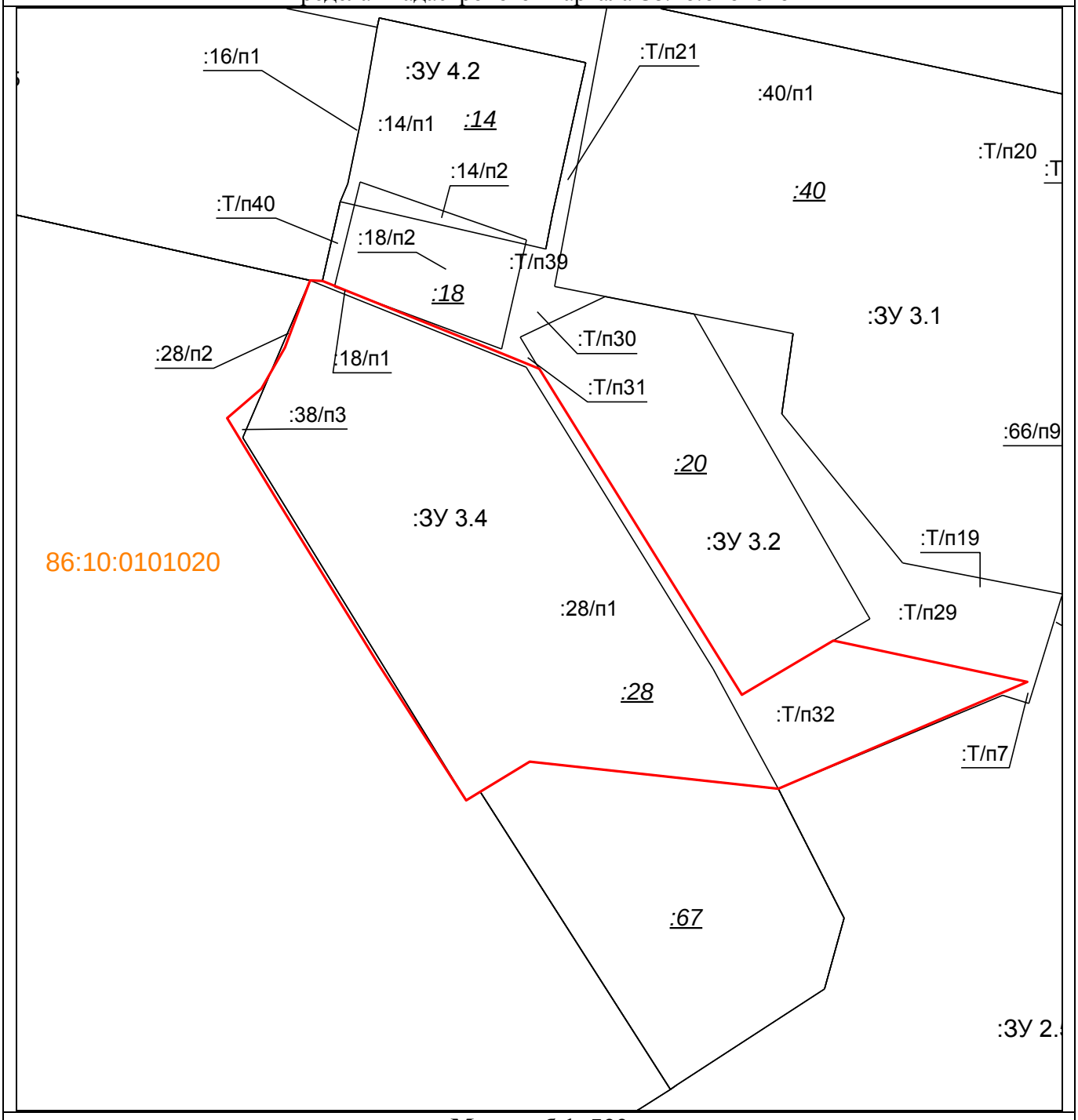

Масштаб 1: 500

Условные обозначения:

———————	– существующие границы земельных участков, имеющиеся в ЕГРН сведения о которых достаточны для определения их местоположения,
———————	– образованная граница земельного участка, сведения о которой достаточны для определения ее местоположения

Площадь образуемого земельного участка: 1199 кв.м
:ЗУ 3.4= :18/п1+:28/п1+:38/п3+:Т/п32

Условный номер образуемого земельного участка:		**:ЗУ3.4**	Площадь образуемого земельного участка, м^2:		1199
Точка, №	X	Y	Точка, №	X	Y

1	983203,42	3571969,43	10	983159,98	3571981,54
2	983196,93	3571985,55	11	983171,57	3571974,02
3	983196,08	3571987,69	12	983184,94	3571965,7
4	983168,81	3572004,76	13	983191,95	3571961,42
5	983173,35	3572012,46	14	983194,41	3571964,28
6	983169,89	3572028,79	15	983197,85	3571966,28
7	983160,96	3572007,82	16	983203,46	3571968,39
8	983163,22	3571986,9	1	983203,42	3571969,43
9	983160,7	3571982,73			

Схема расположения образуемого земельного участка :ЗУ3.5 на кадастровом плане территории в пределах кадастрового квартала 86:10:0101020

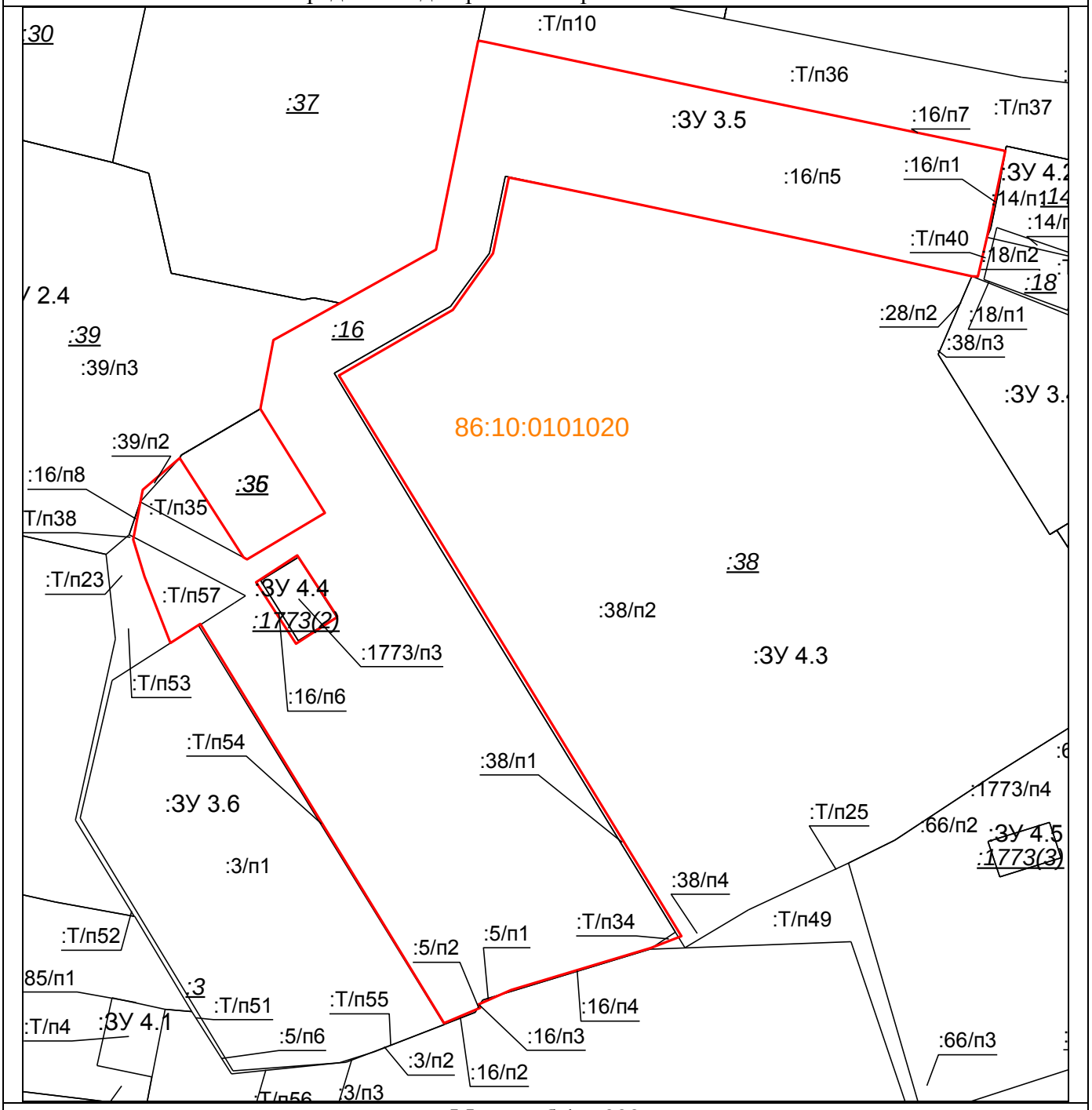

Масштаб 1: 1000

Условные обозначения:

————————	– существующие границы земельных участков, имеющиеся в ЕГРН сведения о которых достаточны для определения их местоположения,

————————	– образованная граница земельного участка, сведения о которой достаточны для определения ее местоположения

Площадь образуемого земельного участка: 6613 кв.м
:ЗУ 3.5= :5/п1+:5/п2+:16/п5+:38/п1+:39/п2+:Т/п34+:Т/п35+:Т/п57

Условный номер образуемого земельного участка:		**:ЗУ3.5**	Площадь образуемого земельного участка, м^2:		6613
Точка, №	X	Y	Точка, №	X	Y
1	983243,2	3571885,22	23	983080,2	3571885,59
2	983242,92	3571886,6	24	983077,62	3571879,49
3	983234,95	3571924,13	25	983144,88	3571838,41
4	983233,47	3571931,09	26	983141,66	3571833,39
5	983229,17	3571951,94	27	983152,9	3571829,03
6	983224,62	3571974,05	28	983159,12	3571827,13
7	983210,03	3571970,93	29	983167,51	3571828,74
8	983203,42	3571969,43	30	983172,82	3571834,95
9	983203,46	3571968,39	31	983156,1	3571845,69
10	983209	3571943,35	32	983155,78	3571846,29
11	983216,92	3571905,96	33	983163,59	3571859,43
12	983218,27	3571899,61	34	983181,12	3571848,54
13	983220,12	3571890,39	35	983192,71	3571850,72
14	983207,34	3571887,72	36	983198,97	3571861,96
15	983197,81	3571880,94	37	983207,96	3571878,11
16	983186,78	3571861,77	1	983243,2	3571885,22
17	983157,71	3571879,52	Внутренний контур		
18	983124,18	3571900	38	983146,09	3571861,55
19	983092,27	3571919,49	39	983156,44	3571854,77
20	983090,3	3571914,33	40	983151,91	3571847,81
21	983083,23	3571890,79	41	983141,54	3571854,56
22	983080,76	3571885,25	38	983146,09	3571861,55

Схема расположения образуемого земельного участка :ЗУ3.6 на кадастровом плане территории в пределах кадастрового квартала 86:10:0101020

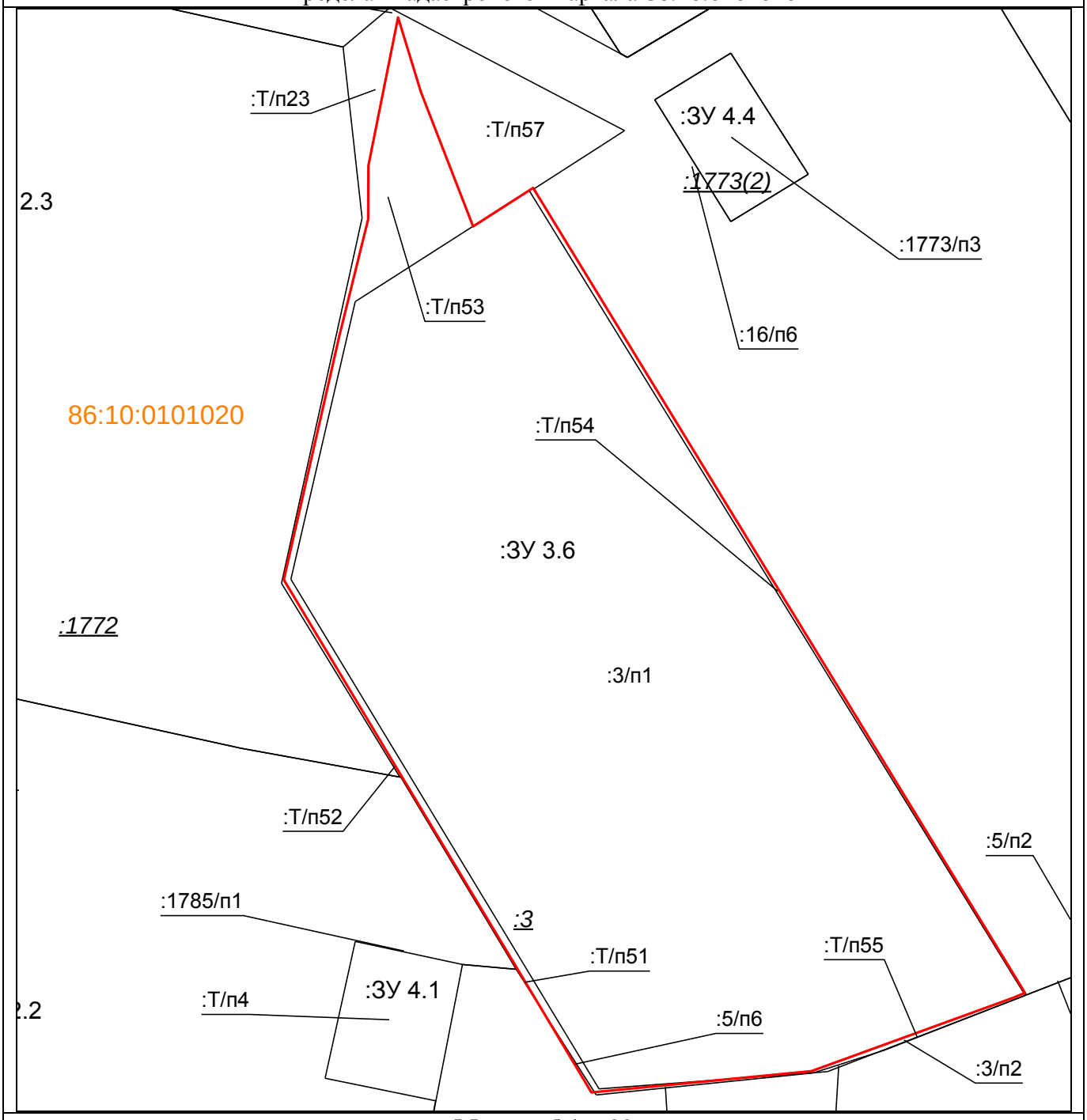

Масштаб 1: 500

Условные обозначения:

———————	– существующие границы земельных участков, имеющиеся в ЕГРН сведения о которых достаточны для определения их местоположения,
———————	– образованная граница земельного участка, сведения о которой достаточны для определения ее местоположения

Площадь образуемого земельного участка: 2562 кв.м
:ЗУ 3.6 = :3/п1+:5/п6+:Т/п53+:Т/п54

Условный номер образуемого земельного участка:		**:ЗУ3.6**	Площадь образуемого земельного участка, м^2:		2562
Точка, №	X	Y	Точка, №	X	Y
1	983152,9	3571829,03	9	983097,4	3571826,42
2	983141,66	3571833,39	10	983112,12	3571817,59
3	983144,88	3571838,41	11	983132,5	3571822,22

4	983077,62	3571879,49	12	983142,25	3571824,63
5	983077,17	3571878,42	13	983146,74	3571824,66
6	983071,07	3571861,66	14	983159,12	3571827,13
7	983069,3	3571843,29	1	983152,9	3571829,03
8	983079,57	3571837,12			

Схема расположения образуемого земельного участка :ЗУ4.1 на кадастровом плане территории в пределах кадастрового квартала 86:10:0101020

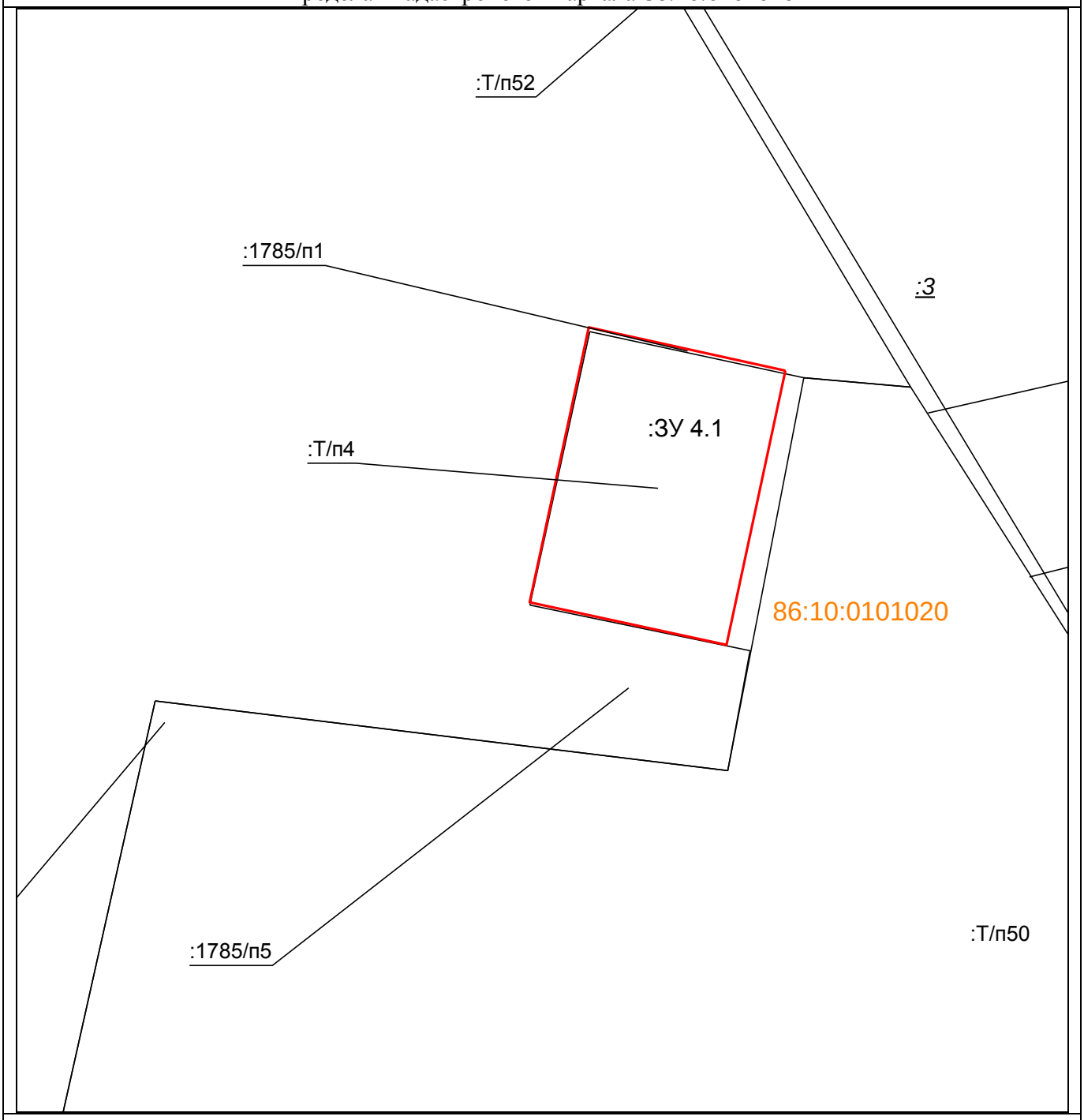

Масштаб 1: 250

Условные обозначения:

———————	– существующие границы земельных участков, имеющиеся в ЕГРН сведения о которых достаточны для определения их местоположения,
———————	– образованная граница земельного участка, сведения о которой достаточны для определения ее местоположения

Площадь образуемого земельного участка: 99 кв.м

:ЗУ 4.1 = :1785/п1+:Т/п4

Условный номер образуемого земельного участка:		**:ЗУ4.1**	Площадь образуемого земельного участка, м^2:		99
Точка, №	X	Y	Точка, №	X	Y
1	983080,28	3571831,74	4	983082,09	3571823,5
2	983068,83	3571829,27	1	983080,28	3571831,74
3	983070,61	3571821,03			

Схема расположения образуемого земельного участка :ЗУ4.2 на кадастровом плане территории в пределах кадастрового квартала 86:10:0101020

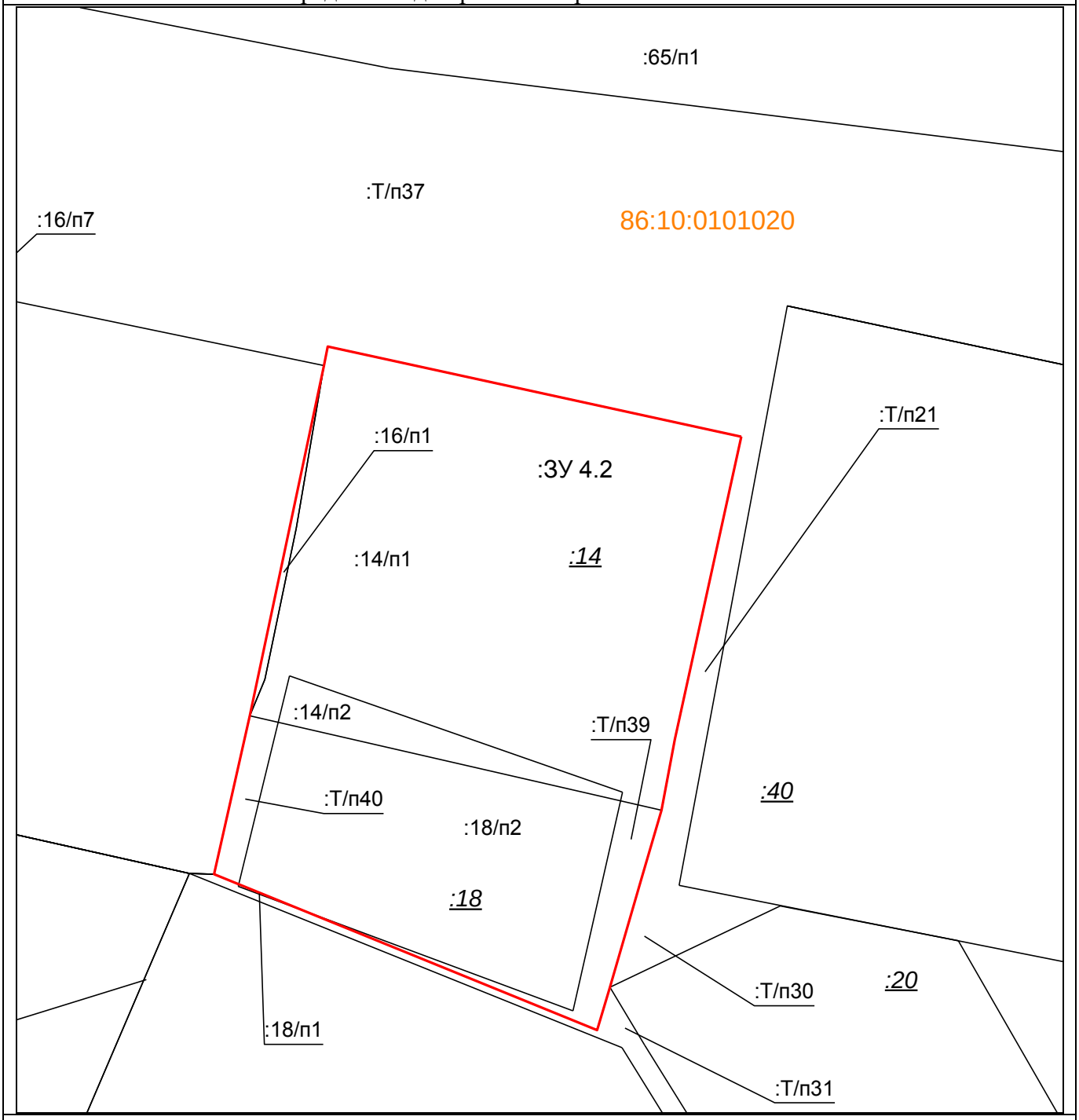

Масштаб 1: 250

Условные обозначения:

————————	– существующие границы земельных участков, имеющиеся в ЕГРН сведения о которых достаточны для определения их местоположения,

————————	– образованная граница земельного участка, сведения о которой достаточны для определения ее местоположения

Площадь образуемого земельного участка: 424 кв.м
:ЗУ 4.2 = :14/п1+:16/п1+:18/п2+:Т/п39+:Т/п40

Условный номер образуемого земельного участка:		**:ЗУ4.2**	Площадь образуемого земельного участка, м^2:		424
Точка, №	X	Y	Точка, №	X	Y
1	983221,66	3571991,61	7	983203,42	3571969,43
2	983209,04	3571988,82	8	983210,03	3571970,93
3	983206,09	3571988,25	9	983224,62	3571974,05
4	983203,27	3571987,42	10	983225,41	3571974,21
5	983198,72	3571986,08	1	983221,66	3571991,61
6	983196,93	3571985,55			

Схема расположения образуемого земельного участка :ЗУ4.3 на кадастровом плане территории в пределах кадастрового квартала 86:10:0101020

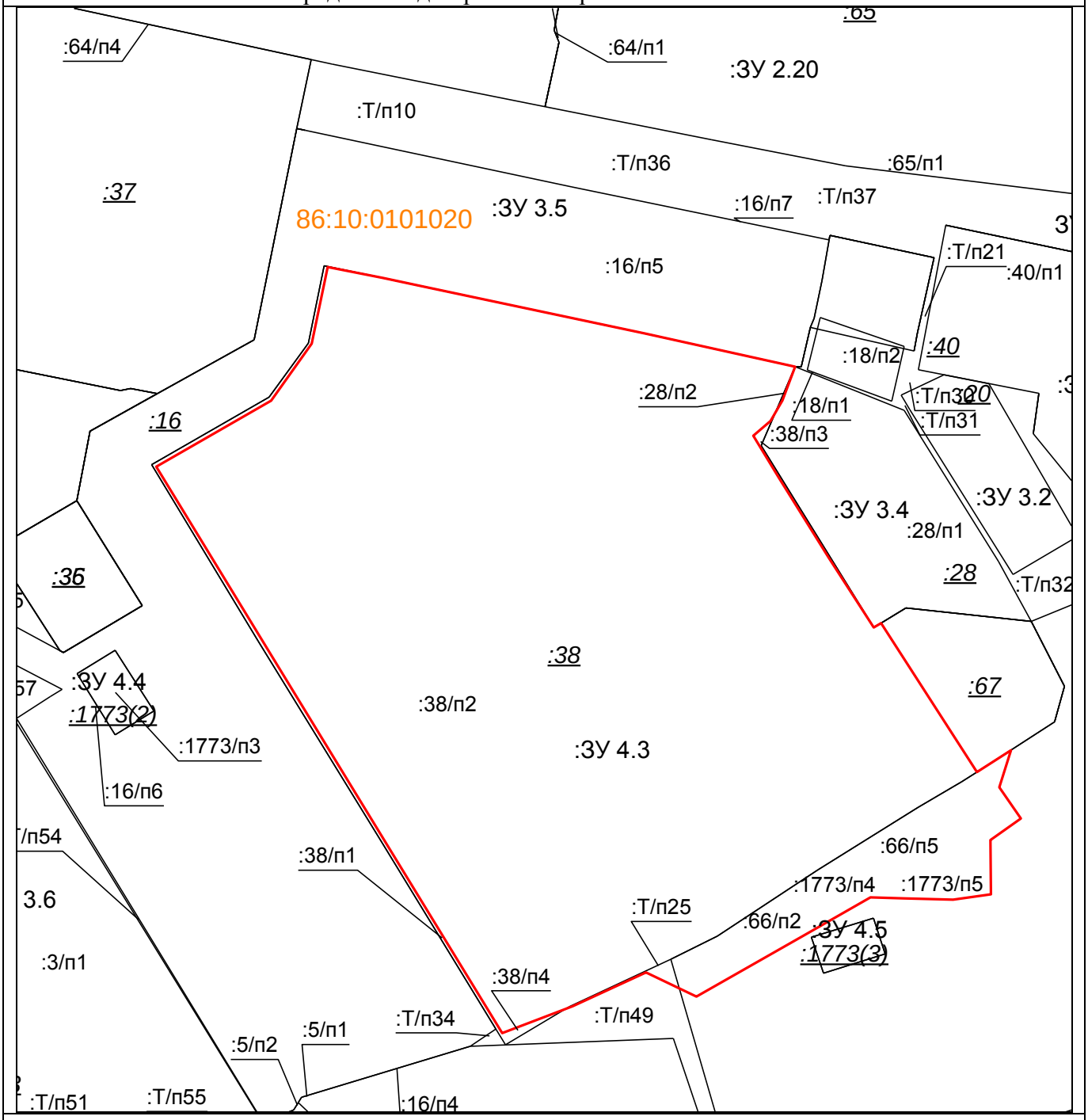

Масштаб 1: 1000

Условные обозначения:

———————	– существующие границы земельных участков, имеющиеся в ЕГРН сведения о которых достаточны для определения их местоположения,
———————	– образованная граница земельного участка, сведения о которой достаточны для определения ее местоположения

Площадь образуемого земельного участка: 10611 кв.м
:ЗУ 4.3 = :28/п2+:38/п2+:66/п5+:Т/п25

Условный номер образуемого земельного участка:		**:ЗУ4.3**	Площадь образуемого земельного участка, м^2:		10611
Точка, №	X	Y	Точка, №	X	Y
1	983218,27	3571899,61	18	983115,45	3572001,06

2	983216,92	3571905,96	19	983114,56	3571994,75
3	983209	3571943,35	20	983114,77	3571986,6
4	983203,46	3571968,39	21	983114,91	3571980,96
5	983197,85	3571966,28	22	983108,72	3571970,09
6	983194,41	3571964,28	23	983098,38	3571951,94
7	983191,95	3571961,42	24	983102,4	3571943,49
8	983184,94	3571965,7	25	983096,76	3571931,27
9	983171,57	3571974,02	26	983092,27	3571919,49
10	983159,98	3571981,54	27	983124,18	3571900
11	983160,7	3571982,73	28	983157,71	3571879,52
12	983135,82	3571998,74	29	983186,78	3571861,77
13	983136,21	3571999,32	30	983197,81	3571880,94
14	983139,49	3572004,4	31	983207,34	3571887,72
15	983133,3	3572002,47	32	983220,12	3571890,39
16	983128,07	3572006,09	1	983218,27	3571899,61
17	983124,47	3572001,01			

Схема расположения образуемого земельного участка :ЗУ4.4 на кадастровом плане территории в пределах кадастрового квартала 86:10:0101020

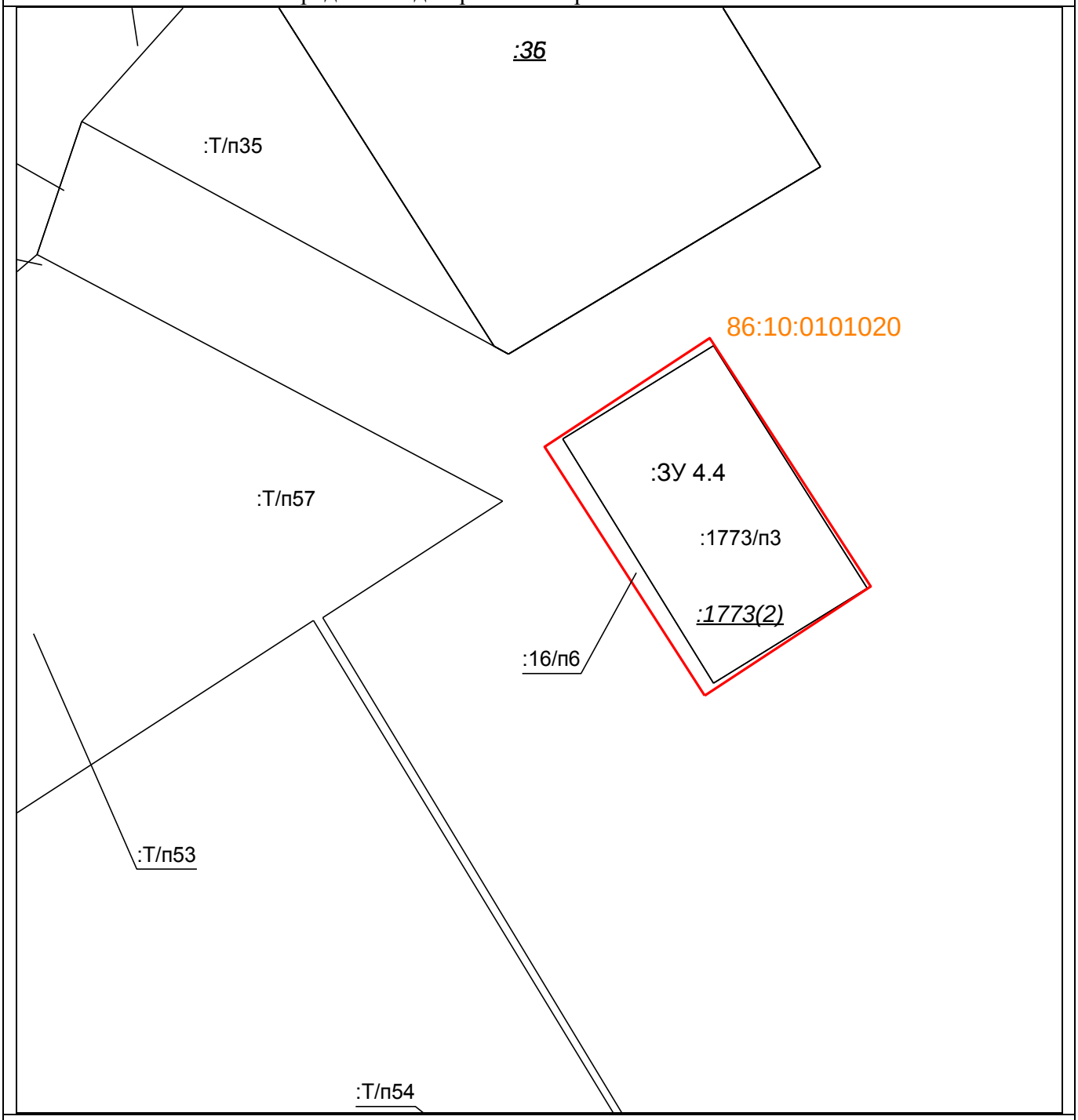

Масштаб 1: 250

Условные обозначения:

———————	– существующие границы земельных участков, имеющиеся в ЕГРН сведения о которых достаточны для определения их местоположения,
———————	– образованная граница земельного участка, сведения о которой достаточны для определения ее местоположения

Площадь образуемого земельного участка: 103 кв.м
:ЗУ 4.4 = :16/п6+:1773/п3

Условный номер образуемого земельного участка:	**:ЗУ4.4**	Площадь образуемого земельного участка, м^2:	103

Точка, №	X	Y	Точка, №	X	Y
1	983141,54	3571854,56	4	983146,09	3571861,55
2	983151,91	3571847,81	1	983141,54	3571854,56
3	983156,44	3571854,77			

Схема расположения образуемого земельного участка :ЗУ4.5 на кадастровом плане территории в пределах кадастрового квартала 86:10:0101020

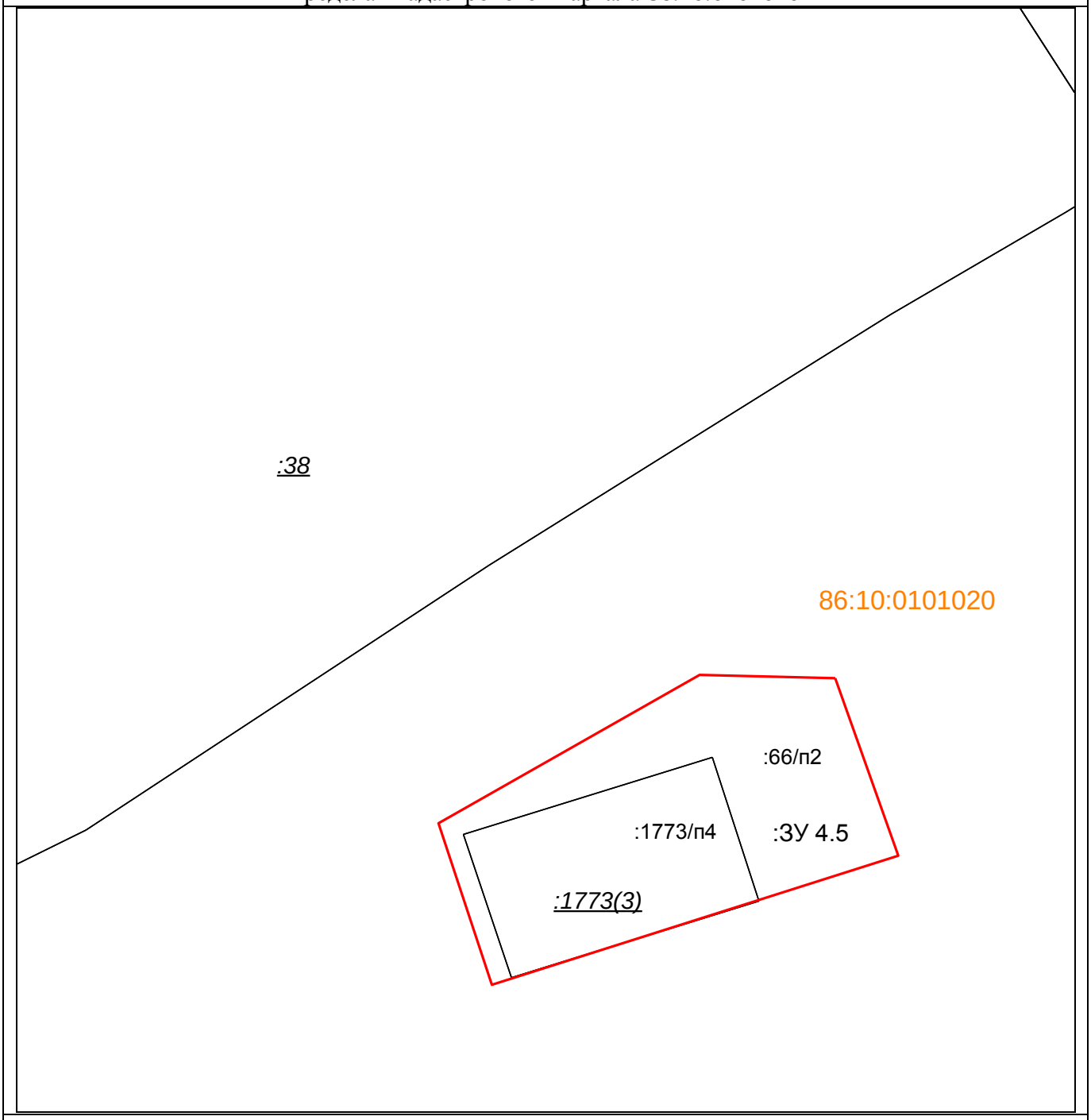

Масштаб 1: 250

Условные обозначения:

———————	– существующие границы земельных участков, имеющиеся в ЕГРН сведения о которых достаточны для определения их местоположения,
———————	– образованная граница земельного участка, сведения о которой достаточны для определения ее местоположения

Площадь образуемого земельного участка: 150 кв.м
:ЗУ 4.5 = :66/п2+:1773/п4

Условный номер образуемого земельного участка:		**:ЗУ4.5**	Площадь образуемого земельного участка, м^2:		150
Точка, №	X	Y	Точка, №	X	Y
1	983114,77	3571986,6	4	983108,72	3571970,09
2	983107,37	3571989,22	5	983114,91	3571980,96
3	983101,98	3571972,31	1	983114,77	3571986,6

Схема расположения образуемого земельного участка :ЗУ4.6 на кадастровом плане территории в пределах кадастрового квартала 86:10:0101020

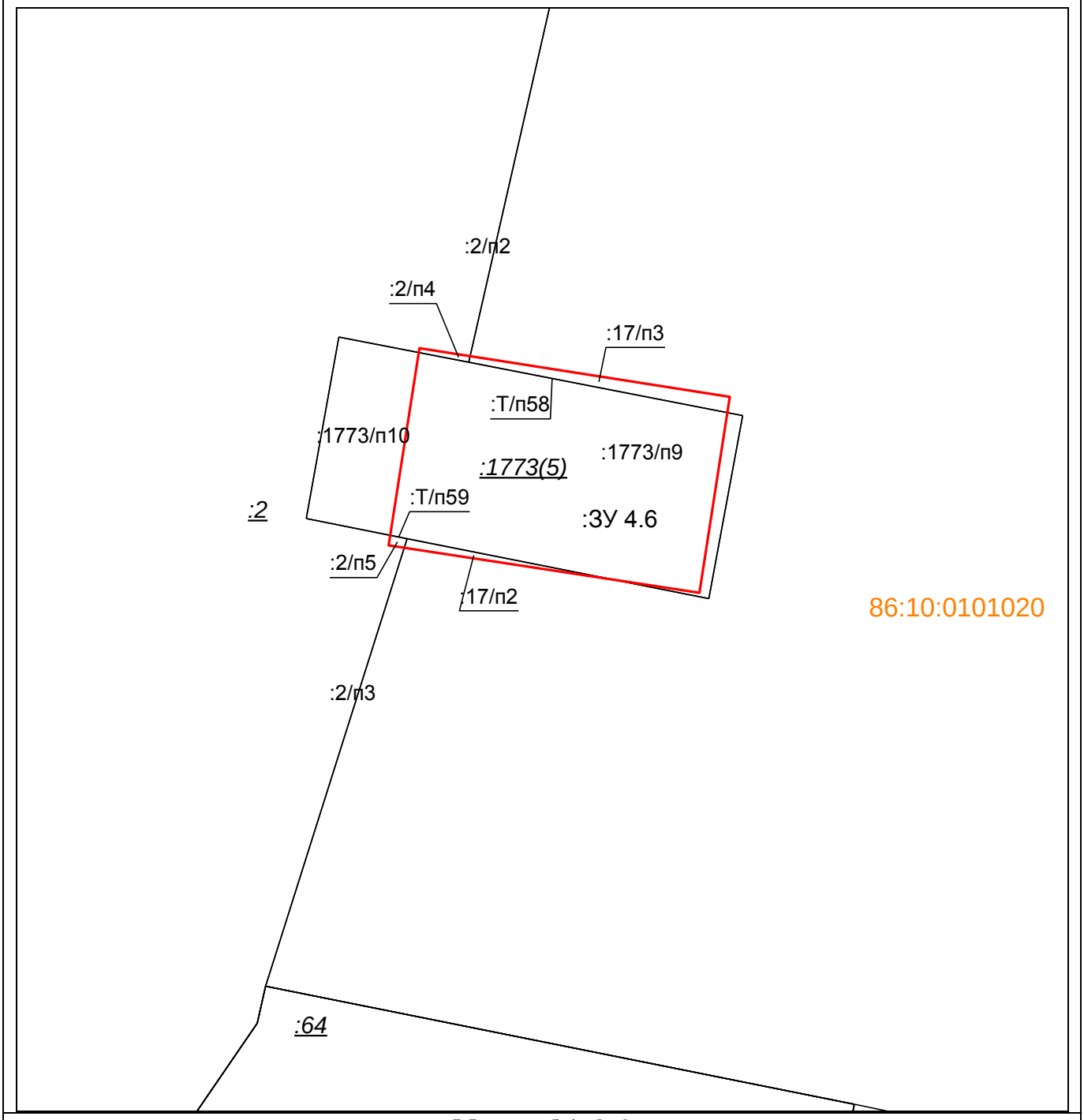

Масштаб 1: 250

Условные обозначения:

————————	– существующие границы земельных участков, имеющиеся в ЕГРН сведения о которых достаточны для определения их местоположения,
————————	– образованная граница земельного участка, сведения о которой достаточ-

	ны для определения ее местоположения

Площадь образуемого земельного участка: 109 кв.м.
:ЗУ4.6= :2/п4+:2/п5+:17/п2+:17/п3+:1773/п9+:Т/п58+:Т/п59

Условный номер образуемого земельного участка:		**:ЗУ4.6**	Площадь образуемого земельного участка, м^2:		109
Точка, №	X	Y	Точка, №	X	Y
1	983335,54	3571856,55	4	983327,5	3571854,04
2	983333,7	3571868,33	5	983335,73	3571855,33
3	983325,52	3571867,05	1	983335,54	3571856,55

Схема расположения образуемого земельного участка :ЗУ4.7 на кадастровом плане территории в пределах кадастрового квартала 86:10:0101020

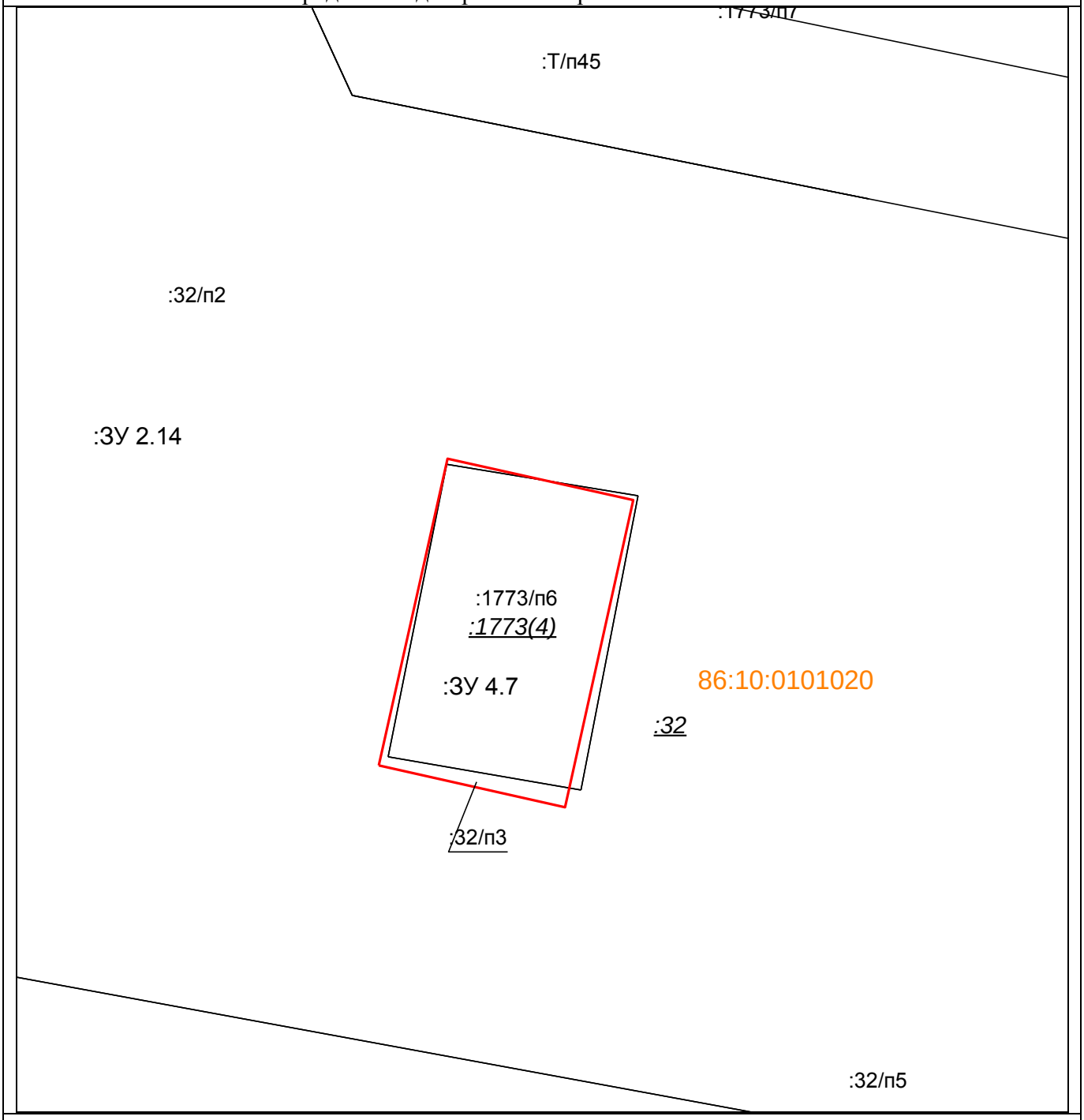

Масштаб 1: 250

Условные обозначения:

_____	– существующие границы земельных участков, имеющиеся в ЕГРН сведе-

	ния о которых достаточны для определения их местоположения,
————————	– образованная граница земельного участка, сведения о которой достаточны для определения ее местоположения

Площадь образуемого земельного участка: 105 кв.м.
:ЗУ 4.7= :32/п3+:1773/п6

Условный номер образуемого земельного участка:		**:ЗУ4.7**	Площадь образуемого земельного участка, м^2:		105
Точка, №	X	Y	Точка, №	X	Y
1	983522,28	3571896,68	4	983520,54	3571904,48
2	983535,08	3571899,56	1	983522,28	3571896,68
3	983533,35	3571907,34			

Схема расположения образуемого земельного участка :ЗУ4.8 на кадастровом плане территории в пределах кадастрового квартала 86:10:0101020

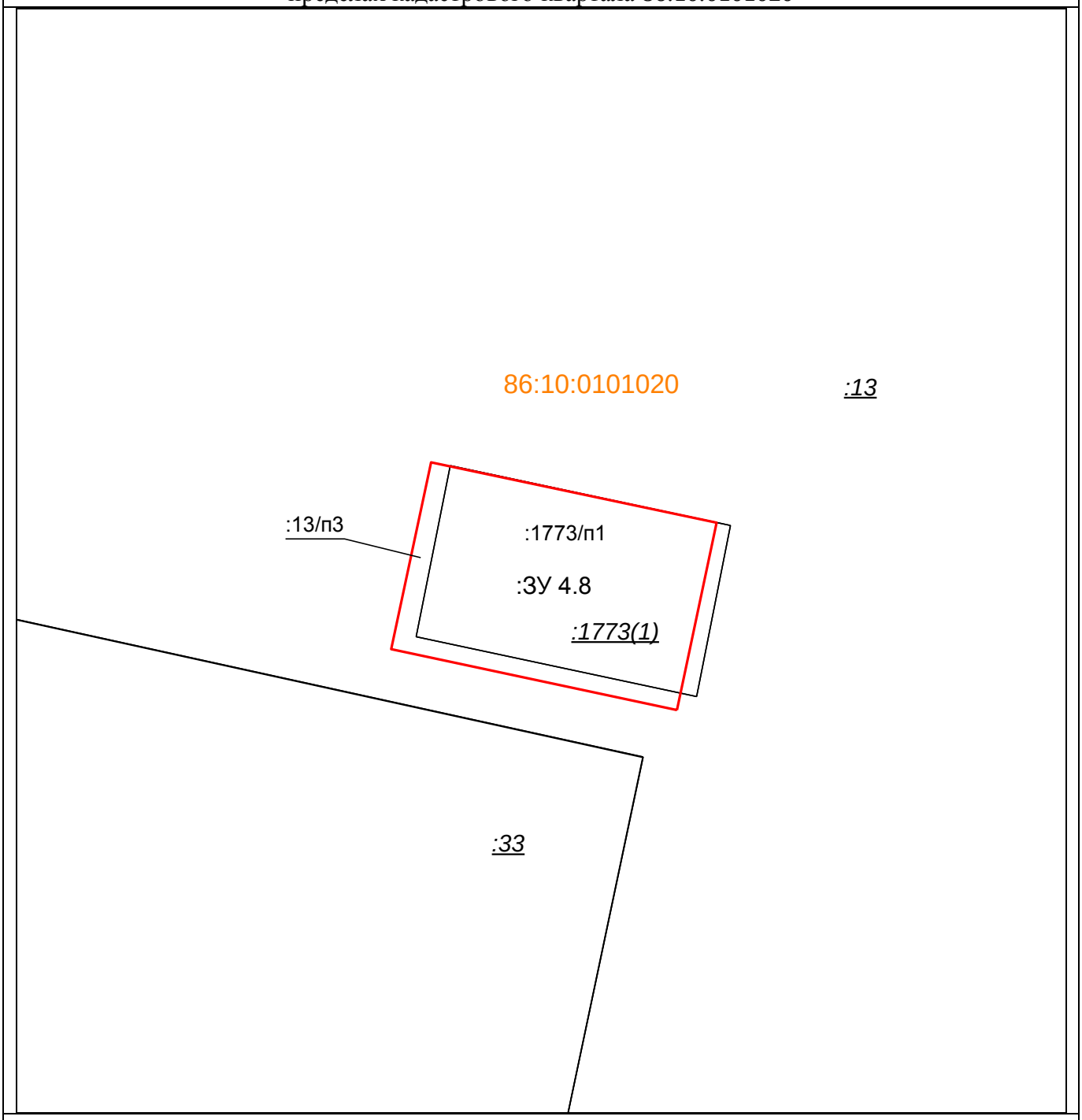

Масштаб 1: 250

Условные обозначения:	
_____	– существующие границы земельных участков, имеющиеся в ЕГРН сведения о которых достаточны для определения их местоположения,
_____	– образованная граница земельного участка, сведения о которой достаточны для определения ее местоположения

Площадь образуемого земельного участка: 98 кв.м.
:ЗУ 4.8 = :13/п3+:1773/п1

Условный номер образуемого земельного участка:		**:ЗУ4.8**	Площадь образуемого земельного участка, м^2:		98
Точка, №	X	Y	Точка, №	X	Y
1	983460,39	3572161,79	4	983468,21	3572163,45
2	983462,93	3572149,8	1	983460,39	3572161,79
3	983470,73	3572151,47			

2. Перечень координат характерных точек границ вновь образуемых территорий общего пользования:

Граница вновь образуемой территории общего пользования		**ТОП-1**	Протяженность, м.п.:		**342**
Точка, №	X	Y	Точка, №	X	Y
1	983202.82	3572106.96	10	983229.17	3571951.94
2	983217.44	3572039.52	11	983243.56	3571954.76
3	983217.85	3572037.53	12	983237.85	3571983.12
4	983219.01	3572031.91	13	983239.77	3571983.59
5	983227.11	3571993.55	14	983232.05	3572019.9
6	983227.26	3571992.82	15	983228.64	3572035.31
7	983221.66	3571991.61	16	983217.92	3572088.1
8	983225.41	3571974.21	17	983215.17	3572109.39
9	983224.62	3571974.05	18	983215.89	3572113.44

3. Перечень координат характерных точек границ зон действия публичных сервитутов:

Граница зоны действия публичного сервитута:		**ЧЗУ2.7**	Площадь, м2:		**379**
Точка, №	X	Y	Точка, №	X	Y
1	983379.23	3572196.37	19	983417.13	3572166.5
2	983385.49	3572181.08	20	983415.87	3572170.1
3	983387.32	3572178.8	21	983413.79	3572172.89
4	983390.05	3572176.56	22	983411.78	3572174.81
5	983393.53	3572174.84	23	983409.85	3572176.21
6	983398.84	3572174.15	24	983407.59	3572177.74
7	983401.33	3572173.75	25	983405.15	3572178.84
8	983403.01	3572173.22	26	983402.72	3572179.6
9	983404.66	3572172.48	27	983399.7	3572180.09
10	983406.4	3572171.3	28	983395	3572180.7
11	983407.93	3572170.19	29	983394.6	3572180.85
12	983409.28	3572168.9	30	983393.33	3572181.59
13	983410.51	3572167.25	31	983392.42	3572182.25
14	983411.37	3572164.8	32	983391.67	3572182.95
15	983414.56	3572151.44	33	983390.86	3572183.9
16	983416.8	3572151.94	34	983390.76	3572184.04

17	983419.84	3572152.6	35	983384.61	3572199.06
18	983420.43	3572152.69	1	983379.23	3572196.37
Граница зоны действия публичного сервитута:		**ЧЗУ2.8**	Площадь, м2:		**30**
Точка, №	X	Y	Точка, №	X	Y
1	983494.52	3572122.13	5	983492.08	3572115.11
2	983491.76	3572121.54	6	983496.39	3572114.34
3	983490.49	3572114.41	1	983494.52	3572122.13
4	983490.85	3572114.49			
Граница зоны действия публичного сервитута:		**ЧЗУ2.13**	Площадь, м2:		**199**
Точка, №	X	Y	Точка, №	X	Y
1	983501.74	3571945.44	6	983513.22	3571910.87
2	983503.71	3571934.94	7	983511.65	3571919.07
3	983508.06	3571910.43	8	983506.81	3571946.58
4	983508.8	3571906.95	1	983501.74	3571945.44
5	983513.76	3571908.05			
Граница зоны действия публичного сервитута:		**ЧЗУ2.14**	Площадь, м2:		**373**
Точка, №	X	Y	Точка, №	X	Y
1	983508.8	3571906.95	8	983519.27	3571853.12
2	983512.22	3571888.23	9	983523.01	3571853.94
3	983511.35	3571868.62	10	983519.43	3571870.17
4	983512.15	3571864.84	11	983519.34	3571871.16
5	983514.09	3571856.3	12	983519.82	3571875.68
6	983514.61	3571852.69	13	983513.76	3571908.05
7	983514.7	3571852.13	1	983508.8	3571906.95
Граница зоны действия публичного сервитута:		**ЧЗУ2.15**	Площадь, м2:		**214**
Точка, №	X	Y	Точка, №	X	Y
1	983499.23	3571983.94	8	983516.8	3572130.94
2	983498.68	3571983.84	9	983506.91	3572128.68
3	983496.63	3571983.43	10	983503.6	3572127.93
4	983493.21	3571982.66	11	983496.87	3572122.64
Граница зоны действия публичного сервитута:		**ЧЗУ2.16**	Площадь, м2:		12
Точка, №	X	Y	7	983545.85	3572137.55
1	983496.39	3572114.34	8	983516.8	3572130.94
2	983496.39	3572114.34	9	983506.91	3572128.68
3	983505.87	3572121.95	10	983503.6	3572127.93
4	983548.8	3572131.33	11	983496.87	3572122.64
5	983548.42	3572133.06	12	983494.52	3572122.13
6	983547.36	3572137.9	1	983496.39	3572114.34
Граница зоны действия публичного сервитута:		**ЧЗУ2.19**	Площадь, м2:		**285**
Точка, №	X	Y	Точка, №	X	Y
1	983259.89	3572026.05	9	983236.79	3572028.47
2	983238.12	3572021.24	10	983237.68	3572028.51
3	983232.05	3572019.9	11	983238.79	3572028.63
4	983229.57	3572031.1	12	983251.41	3572031.35
5	983230.09	3572030.53	13	983268.61	3572035.15

6	983231.34	3572029.63	14	983269.06	3572032.87
7	983232.89	3572028.9	15	983269.93	3572028.27
8	983234.82	3572028.65	1	983259.89	3572026.05
Граница зоны действия публичного сервитута:		**ЧЗУ2.20**	Площадь, м2:		**282**
Точка, №	X	Y	Точка, №	X	Y
1	983269.93	3572028.27	8	983272.58	3571987.1
2	983270.16	3572027.09	9	983268.99	3572003.87
3	983272.14	3572017.34	10	983266.27	3572016.09
4	983274.85	3572005.15	11	983265.15	3572021.62
5	983277.14	3571994.39	12	983259.89	3572026.05
6	983281.07	3571995.39	1	983269.93	3572028.27
7	983282.46	3571989.23			

Проект межевания микрорайона 7 в г. Сургуте
Чертеж межевания территории (основная часть), М 1:1000

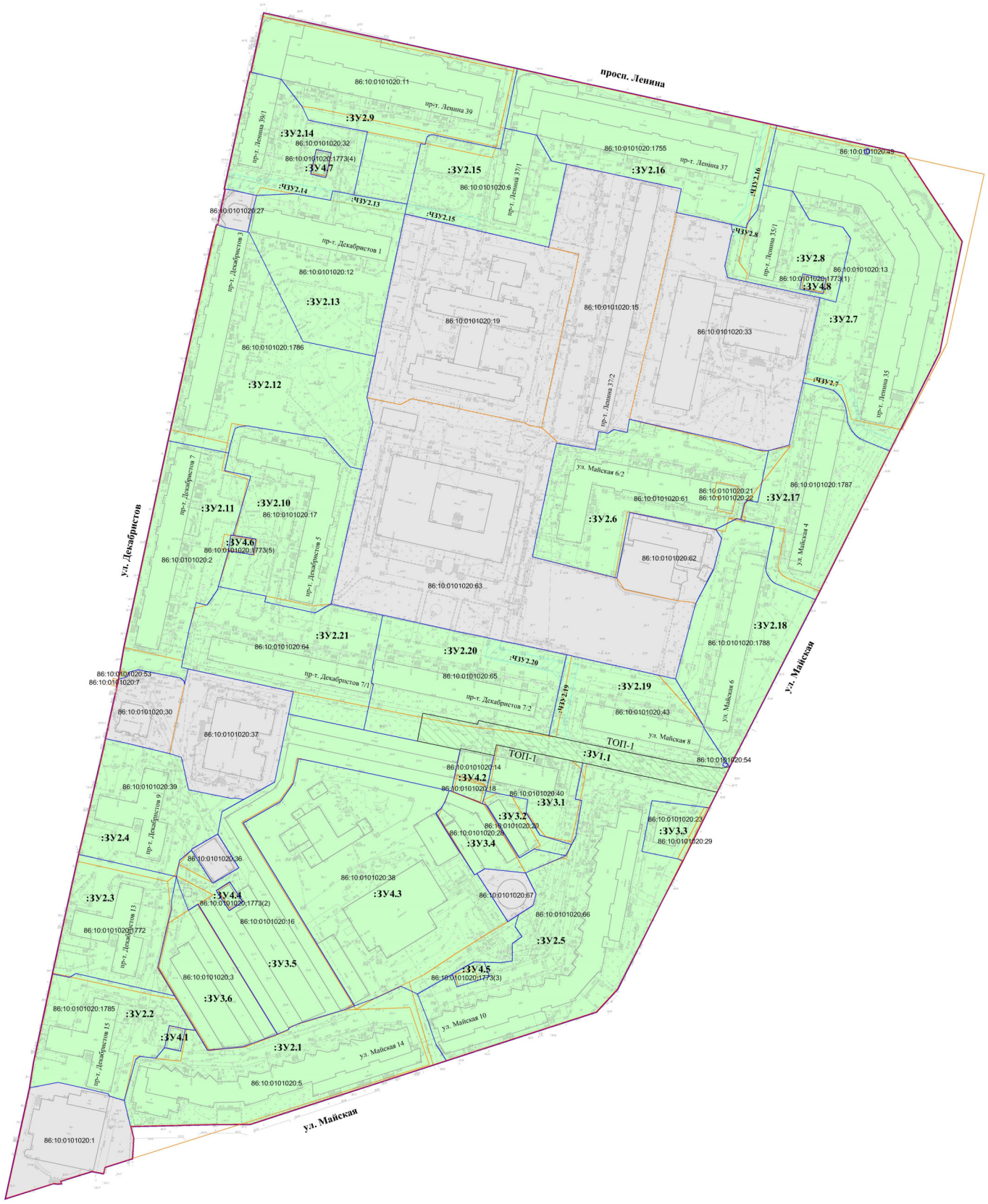

Условные обозначения:

Сущ. Проект

ГРАНИЦЫ

Границы существующих элементов планировочной структуры

Границы существующих земельных участков

Зон действия публичных сервитутов

Границы образуемых земельных участков

ЛИНИИ ГРАДОСТРОИТЕЛЬНОГО РЕГУЛИРОВАНИЯ

Красные линии, утвержденные в составе проекта планировки

Границы территорий общего пользования, предлагаемые к установлению

ЗЕМЕЛЬНЫЕ УЧАСТКИ

Сохраняемые

Образуемые

Образуемые земельные участки, которые будут отнесены к территориям общего пользования

:ЗУ1.1 Условные номера образуемых земельных участков

:ЧЗУ2.20 Условные номера публичных сервитутов

ТОП-1 Маркировочное обозначение границ образуемых территорий общего пользования

						30-2017-ППМТ			
Изм.	Кол.уч.	Лист	№док.	Подпись	Дата	Проект межевания микрорайона 7 в г. Сургуте			
Выполнил		Скворцова Ж.А.			06.18	Проект межевания территории	Стадия	Лист	Листов
								1	
Нач. отдела		Секунова Т.Н.			06.18	Чертеж межевания территории (основная часть), М 1:1000	ООО "Управляющая компания "ДонГИС"		

Взам. инв. №

Подп. и дата

Инв. № подл.

Проект межевания микрорайона 7 в г. Сургуте
Чертеж межевания территории (материалы по обоснованию), М 1:1000

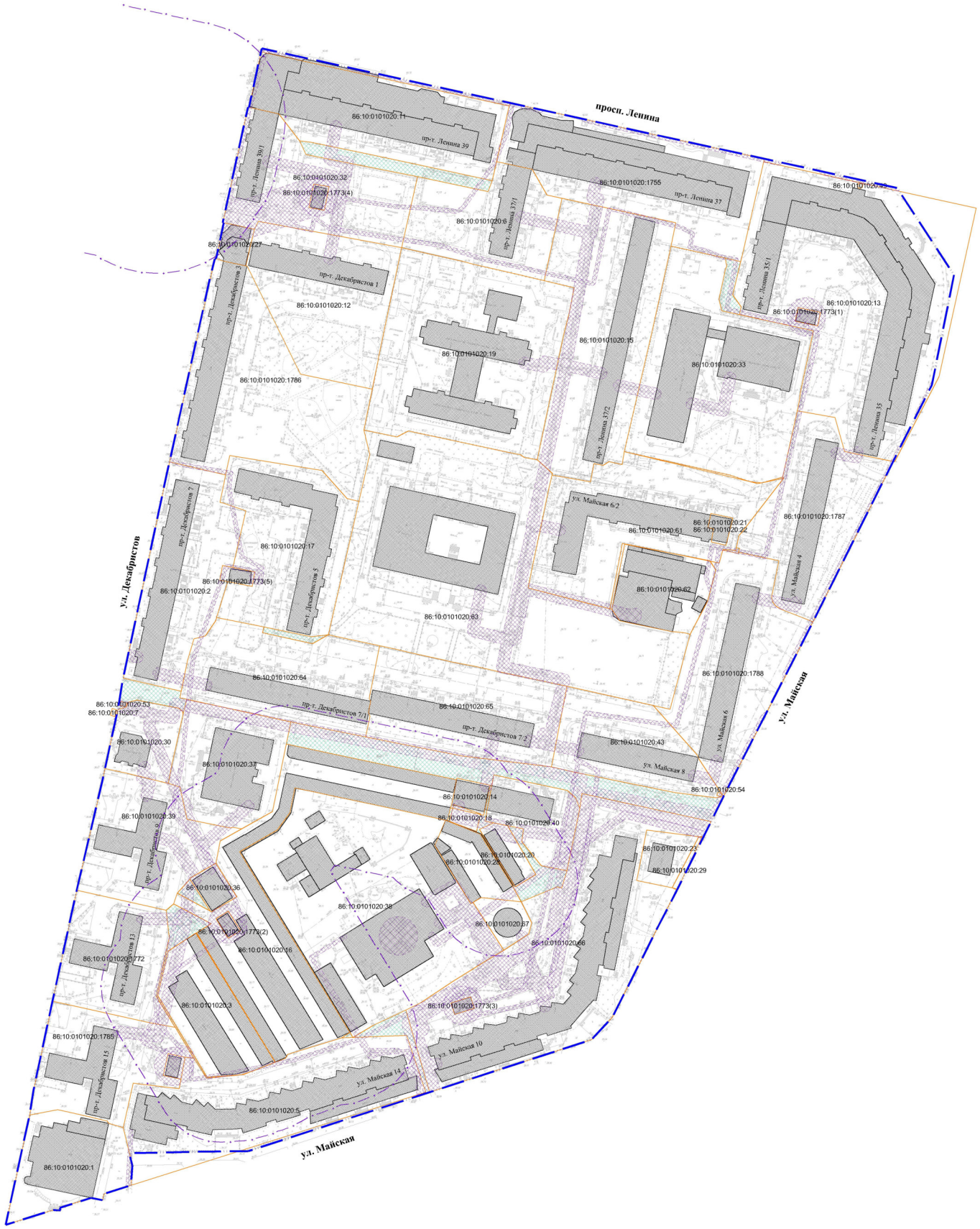

Условные обозначения:

ГРАНИЦЫ

- Границы проекта межевания
- Границы существующих земельных участков

ТЕРРИТОРИИ

- Неразграниченные

ОБЪЕКТЫ КАПИТАЛЬНОГО СТРОИТЕЛЬСТВА

- Существующие

ЗОНЫ С ОСОБЫМИ УСЛОВИЯМИ ИСПОЛЬЗОВАНИЯ

- Охранные зоны
- Санитарно-защитные зоны

Изм.	Кол.уч.	Лист	Nдок.	Подпись	Дата	30-2017-ППМТ			
						Проект межевания микрорайона 7 в г. Сургуте			
Выполнил		Скворцова Ж.А.			06.18	Проект межевания территории	Стадия	Лист	Листов
								2	
Нач. отдела		Секунова Т.Н.			06.18	Чертеж межевания территории (материалы по обоснованию), М 1:1000	ООО "Управляющая компания "ДонГИС"		

Взам. инв. №

Подп. и дата

Инв. № подл.

АКТ
СОГЛАСОВАНИЯ МЕСТОПОЛОЖЕНИЯ ГРАНИЦ ЗЕМЕЛЬНЫХ УЧАСТКОВ
ПРИ ВЫПОЛНЕНИИ КОМПЛЕКСНЫХ КАДАСТРОВЫХ РАБОТ

86:10:0101020

(номер кадастрового квартала (номера смежных кадастровых кварталов), являющегося (являющихся) территорией, на которой выполняются комплексные кадастровые работы)

Всего листов 1	Лист N 1

N п/п	Обозначение характерной точки или части границы	Отметка о согласовании (согласовано/спорное)	Кадастровые номера или обозначения смежных земельных участков	Сведения о лице, представившем возражения	Реквизиты вступившего в законную силу судебного акта
1	2	3	4	5	6

Председатель согласительной комиссии: _____ –
м.п. (подпись) (фамилия, инициалы)