ПРОЕКТ КАРТЫ-ПЛАНА ТЕРРИТОРИИ

86:10:0101066

(номер кадастрового квартала (номера смежных кадастровых кварталов), являющегося (являющихся) территорией, на которой выполняются комплексные кадастровые работы)

Дата подготовки проекта карты-плана территории 25.02.2020 г.

Пояснительная записка

1. Сведения о заказчике

Департамент архитектуры и градостроительства Администрации города Сургута, ИНН: 8602003130, ОГРН: 1028600619750

(полное наименование органа местного самоуправления муниципального района или городского округа, органа исполнительной власти города федерального значения Москвы, Санкт-Петербурга или Севастополя, основной государственный регистрационный номер, идентификационный номер налогоплательщика)

-

(сведения об утверждении проекта карты-плана территории)

2. Сведения о кадастровом инженере:

Фамилия, имя, отчество (при наличии отчества): Синюкова Светлана Михайловна

Страховой номер индивидуального лицевого счета: 15365101541

Контактный телефон: 8(473)224-71-90

Адрес электронной почты и почтовый адрес, по которым осуществляется связь с кадастровым инженером: 394087, г.Воронеж, ул.Ушинского, 4а, kadastr_geozemstroy@mail.ru

Наименование саморегулируемой организации кадастровых инженеров (СРО), членом которой является кадастровый инженер: СРО КИ Саморегулируемая организация Ассоциация «Некоммерческое партнерство «Кадастровые инженеры юга» (уникальный номер реестровой записи от 24.08.2016 №006)

Номер регистрации в государственном реестре лиц, осуществляющих кадастровую деятельность: 36269

Сокращенное наименование юридического лица, если кадастровый инженер является работником юридического лица: Общество с ограниченной ответственностью "ГЕОЗЕМСТРОЙ", 394087, г.Воронеж, ул.Ушинского, 4а

3. Основания выполнения комплексных кадастровых работ

Муниципальный контракт №1/2020 от 21.02.2020, выдан Департамент архитектуры и градостроительства Администрации города Сургута

(наименование и реквизиты государственного или муниципального контракта на выполнение комплексных кадастровых работ)

4. Перечень документов, использованных при подготовке проекта карты-плана территории

№ п/п	Наименование документа	Реквизиты документа
1	2	3
1	Кадастровый план территории	№КУВИ-001/2020-5862324 от 18.03.2020, выдан Филиал Федерального государственного бюджетного учреждения "Федеральная кадастровая палата Федеральной службы государственной регистрации, кадастра и картографии" по Уральскому федеральному округу
2	Кадастровый план территории	№КУВИ-001/2020-5955057 от 18.03.2020, выдан Филиал Федерального государственного бюджетного учреждения "Федеральная кадастровая палата Федеральной службы

		государственной регистрации, кадастра и картографии" по Уральскому федеральному округу
3	Кадастровый план территории	№КУВИ-001/2019-24329796 от 07.10.2019, выдан Филиал Федерального государственного бюджетного учреждения "Федеральная кадастровая палата Федеральной службы государственной регистрации, кадастра и картографии" по Уральскому федеральному округу
4	Решение "Об утверждении правил землепользования и застройки на территории города Сургута"	№475-IIIГД от 28.06.2005, выдан ГОРОДСКАЯ ДУМА МУНИЦИПАЛЬНОГО ОБРАЗОВАНИЯ ГОРОДА ОКРУЖНОГО ЗНАЧЕНИЯ СУРГУТ
5	Решение "О внесении изменений в решение городской Думы от 28.06.2005 № 475-III ГД "Об утверждении Правил землепользования и застройки на территории города Сургута"	№838-V ДГ от 26.02.2016, выдан ДУМА МУНИЦИПАЛЬНОГО ОБРАЗОВАНИЯ ГОРОДСКОГО ОКРУГА ГОРОДА СУРГУТА
6	Постановление "Об утверждении проекта межевания территории микрорайона 24 города Сургута"	№3724 от 23.05.2018, выдан Администация муниципального образования городского округа города Сургута
7	Выписка из каталога координат геодезических пунктов на Сургутский район	№122/20 от 03.03.2020, выдан Управление Федеральной службы государственной регистрации, кадастра и картографии по Ханты-Мансийскому автономному округу - Югре

5. Сведения о геодезической основе, использованной при подготовке проекта карты-плана территории

Система координат МСК-86

№ п/п	Название пункта и тип	Класс геодезической сети	Координаты, м		Сведения о состоянии на 25.02.2020		
			X	Y	наружного знака пункта	центра пункта	марки
1	2	3	4	5	6	7	8
1	Сургут, сигн.	2	987363.29	3573405.63	не обнаружен	сохранился	сохранился
2	Кривуля, сигн.	3	985162.10	3567926.52	не обнаружен	сохранился	сохранился
3	Силинский, сигн.	3	990832.33	3581040.53	не обнаружен	сохранился	сохранился
4	Береговой, сигн.	3	992969.01	3568535.30	не обнаружен	сохранил	сохранил

						я	я
5	SRGT г.Сургут, Базовая станция	SRGT г.Сургут	877086.78	2939514.94	сохранился	сохранился	сохранился

6. Сведения о средствах измерений

№ п/п	Наименование прибора (инструмента, аппаратуры)	Сведения об утверждении типа измерений	Реквизиты свидетельства о поверке прибора (инструмента, аппаратуры)
1	2	3	4
1	Аппаратура геодезическая спутниковая EFT M3 GNSS	№ 66126-16, 22 января 2021г	№2050576 от 23 января 2020г

7. Пояснения к разделам проекта карты-плана территории

В соответствии с муниципальным контрактом №1/2020 от 21.02.2020г. на выполнение комплексных кадастровых работ в отношении кадастровых кварталов муниципального образования городской округ город Сургут Ханты-Мансийского автономного округа - Югры, ООО «ГЕОЗЕМСТРОЙ» были выполнены комплексные кадастровые работы в отношении кадастрового квартала 86:10:0101066.

Карта-план территории подготовлен на основании кадастрового плана территории кадастрового квартала 86:10:0101065, а также проекта межевания территории микрорайона 24. Общая площадь кадастрового квартала — 43,58 га.

По сведениям Единого государственного реестра недвижимости (ЕГРН), на территории кадастрового квартала расположено 240 объектов недвижимости, из них: 59 земельных участков и 181 объектов капитального строительства. Так же территориально в квартале 86:10:0101066 находятся 13 объектов капитального строительства, числящиеся в других кварталах, а именно 86:10:0101065:128; 86:10:0101065:193 ; 86:10:0101065:218; 86:10:0101243:522; 86:10:0101066:2295; 86:10:0101066:132; 86:10:0101243:597; 86:10:0101243:476; 86:10:0101066:2562; 86:10:0101243:307; 86:10:0101243:266; 86:10:0101243:250; 86:10:0101243:306; 86:10:0101065:180; 86:10:0101066:2070; 86:10:0101066:221; 86:10:0101065:167.

Из 59 земельных участков 27 имеют координатное описание границ, сведения Единого государственного реестра недвижимости о которых соответствуют установленным на основании Федерального закона от 13 июля 2015 года N 218-ФЗ "О государственной регистрации недвижимости" требованиям к описанию местоположения границ земельных участков.

В соответствии с проектом межевания территории микрорайона 24, с целью исключения вклинивания, вкрапливания, изломанности, чересполосицы границ земельных участков, сведения о которых содержится в Едином государственно реестре недвижимости и, поскольку имеются земельные участки, не предоставленные в пользование, собственность, аренду, в проекте межевания территории образованы земельные участки.

Формирование земельных участков выполнено с учетом существующей градостроительной ситуации, положения красных линий, границ земельных участков, предоставленных физическим и юридическим лицам под различные виды деятельности, фактического использования территории, обеспечения условий эксплуатации объектов недвижимости, включая проезды, проходы к ним.

Размеры вновь создаваемых земельных участков, установлены согласно «Правил землепользования и застройки на территории города Сургута», утвержденные решением Думы муниципального образования городского округа города Сургута от 26.02.2016 №838-V ДГ.

В ходе комплексных кадастровых работ предусмотрено образование 29 земельных участков, посредством образования земельных участков из земель, находящихся в государственной или муниципальной собственности, в ходе перераспределения земельных участков, сведения о которых содержатся в Едином государственно реестре недвижимости, а также

перераспределения земельных участков, сведения о которых содержатся в Едином государственно реестре недвижимости, и земель, и (или) земельных участков, находящихся в государственной или муниципальной собственности.
При проведении комплексных кадастровых работ, было выявлено несоответствие фактического местоположения границ земельного участка с кадастровым номером 86:10:0101066:89 со сведениями Единого государственного реестра недвижимости. Данное несоответствие квалифицируется в качестве реестровой ошибки, которая допущена лицом, ранее осуществлявшим кадастровые работы в отношении указанного земельного участка. При выполнении комплексных кадастровых работ проведена геодезическая съемка, реестровая ошибка в сведениях о местоположении границ земельного участка 86:10:0101066:89 исправлена.
В ходе исполнения работ, уточнено местоположение 1 земельного участка с кадастровым номером 86:10:0101066:3000.
Таким образом, при выполнении комплексных кадастровых работ, согласно ст. 42.1 Федерального закона от 24.07.2007 N 221-ФЗ "О кадастровой деятельности", проведено образование 29 земельных участков, исправление 1 реестровой ошибки и уточнение границ 1 земельного участка.
В карту-план территории включены координаты характерных точек контуров зданий, сооружений, объектов незавершенного строительства, которые представляют замкнутую линию, образуемую проекцией внешних границ ограждающих конструкций такого здания, сооружения, объекта незавершенного строительства на горизонтальную плоскость, проходящую на уровне примыкания такого здания, сооружения, объекта незавершенного строительства к поверхности земли. В соответствии с пунктом 3 части 1 статьи 42.1 Федерального закона от 24.07.2007 N 221-ФЗ "О кадастровой деятельности" объектами комплексных кадастровых работ являются здания, сооружения (за исключением линейных объектов), а также объекты незавершенного строительства, , сведения о которых содержатся в Едином государственном реестре недвижимости, а так же в результате выполнения комплексных кадастровых работ, в соответствии с пп.2 п.2 ст.42.1 Федерального закона от 24.07.2007 N 221- ФЗ "О кадастровой деятельности", осуществляется установление или уточнение местоположения на земельных участках зданий, сооружений, объектов незавершенного строительства, указанных в части 1 ст. 42.1.
Согласно сведениям ЕГРН, на территории кадастрового квартала 86:10:0101066 расположено 194 объектов капитального строительства: 181 объекта капитального строительства относящихся, по сведениям ЕГРН, к кварталу 86:10:0101066, а также 13 объектов капитального строительства, числящихся в других кварталах. Из них 30 объектов капитального строительства имеют координатное описание границ, сведения о которых соответствуют установленным на основании Федерального закона от 13 июля 2015 года N 218-ФЗ "О государственной регистрации недвижимости" требованиям к описанию местоположения границ, а также имеют верные сведения о местоположении на земельных участках. Таким образом, установление или уточнение местоположения таких объектов капитального строительства на земельных участках не требуется.
Так же по сведениям ЕГРН в данном квартале числятся 89 линейных объекта.
При проведении геодезической съемки выявлено несоответствие фактического местоположения 55 объектов капитального строительства, а именно данные объекты недвижимости находятся вне границ кадастрового квартала 86:10:0101065.
Таким образом, при выполнении комплексных кадастровых работ, согласно ст. 42.1 Федерального закона от 24.07.2007 N 221-ФЗ "О кадастровой деятельности", проведено уточнение местоположения на земельных участках 20 зданий и сооружений.
В результате выполнения комплексных кадастровых работ на территории кадастрового квартала 86:10:0101065 осуществлено:
- образование земельных участков — 29 шт.;
- исправление реестровых ошибок — 1 шт.;
- уточнено местоположение земельного участка — 1 шт.;

- осуществлено установление или уточнение местоположения зданий, сооружений, объектов незавершенного строительства — 47 шт.;

Сведения об образуемых земельных участках

1. Сведения о характерных точках границ образуемых земельных участков

Обозначение земельного участка :ЗУ1
Зона № МСК-86

Обозначение характерных точек границ	Координаты, м		Метод определения координат	Средняя квадратическая погрешность определения координат характерной точки (M_t), м	Формулы, примененные для расчета средней квадратической погрешности определения координат характерной точки (M_t), м
	X	Y			
1	2	3	6	7	8
н109У	982353.64	3574802.94	Картометрический метод	0.10	$Mt=\sqrt{(0.07^2+0.07^2)}=0.10$
н110У	982353.32	3574807.66	Картометрический метод	0.10	$Mt=\sqrt{(0.07^2+0.07^2)}=0.10$
н199У	982351.59	3574815.52	Картометрический метод	0.10	$Mt=\sqrt{(0.07^2+0.07^2)}=0.10$
н198У	982345.96	3574841.19	Картометрический метод	0.10	$Mt=\sqrt{(0.07^2+0.07^2)}=0.10$
н197У	982349.49	3574842.08	Картометрический метод	0.10	$Mt=\sqrt{(0.07^2+0.07^2)}=0.10$
н196У	982347.66	3574849.72	Картометрический метод	0.10	$Mt=\sqrt{(0.07^2+0.07^2)}=0.10$
н200У	982345.93	3574856.96	Картометрический метод	0.10	$Mt=\sqrt{(0.07^2+0.07^2)}=0.10$
н204У	982343.50	3574867.08	Картометрический метод	0.10	$Mt=\sqrt{(0.07^2+0.07^2)}=0.10$
н203У	982345.17	3574867.48	Картометрический метод	0.10	$Mt=\sqrt{(0.07^2+0.07^2)}=0.10$
н205У	982341.98	3574881.27	Картометрический метод	0.10	$Mt=\sqrt{(0.07^2+0.07^2)}=0.10$
н217У	982303.85	3574872.62	Картометрический метод	0.10	$Mt=\sqrt{(0.07^2+0.07^2)}=0.10$
н216У	982294.66	3574877.99	Картометрический метод	0.10	$Mt=\sqrt{(0.07^2+0.07^2)}=0.10$
н215У	982288.49	3574882.13	Картометрический метод	0.10	$Mt=\sqrt{(0.07^2+0.07^2)}=0.10$

н214У	982275.78	3574879.23	Картометрический метод	0.10	Mt=√(0.07²+0.07²)=0.10
н213У	982273.87	3574886.69	Картометрический метод	0.10	Mt=√(0.07²+0.07²)=0.10
н218У	982246.00	3574880.24	Картометрический метод	0.10	Mt=√(0.07²+0.07²)=0.10
н219У	982244.18	3574887.79	Картометрический метод	0.10	Mt=√(0.07²+0.07²)=0.10
н220У	982198.21	3574876.62	Картометрический метод	0.10	Mt=√(0.07²+0.07²)=0.10
н221У	982189.02	3574874.28	Картометрический метод	0.10	Mt=√(0.07²+0.07²)=0.10
н222У	982140.49	3574862.51	Картометрический метод	0.10	Mt=√(0.07²+0.07²)=0.10
н223У	982141.97	3574856.13	Картометрический метод	0.10	Mt=√(0.07²+0.07²)=0.10
н224У	982109.19	3574848.53	Картометрический метод	0.10	Mt=√(0.07²+0.07²)=0.10
н249У	982093.21	3574844.83	Картометрический метод	0.10	Mt=√(0.07²+0.07²)=0.10
н250У	982060.27	3574837.20	Картометрический метод	0.10	Mt=√(0.07²+0.07²)=0.10
н260У	982037.11	3574831.84	Картометрический метод	0.10	Mt=√(0.07²+0.07²)=0.10
н259У	982034.65	3574841.38	Картометрический метод	0.10	Mt=√(0.07²+0.07²)=0.10
н258У	981974.54	3574827.44	Картометрический метод	0.10	Mt=√(0.07²+0.07²)=0.10
н301У	981975.49	3574820.28	Картометрический метод	0.10	Mt=√(0.07²+0.07²)=0.10
н158У	982024.59	3574832.08	Картометрический метод	0.10	Mt=√(0.07²+0.07²)=0.10
н159У	982027.33	3574829.61	Картометрический метод	0.10	Mt=√(0.07²+0.07²)=0.10
н160У	982028.34	3574825.62	Картометри	0.10	Mt=√(0.07²+0.07²)=0.10

			ческий метод		
н333У	982038.46	3574819.78	Картометрический метод	0.10	Mt=√(0.07²+0.07²)=0.10
н334У	982038.84	3574818.23	Картометрический метод	0.10	Mt=√(0.07²+0.07²)=0.10
н317У	982082.12	3574828.63	Картометрический метод	0.10	Mt=√(0.07²+0.07²)=0.10
н318У	982143.07	3574843.20	Картометрический метод	0.10	Mt=√(0.07²+0.07²)=0.10
н319У	982145.10	3574842.59	Картометрический метод	0.10	Mt=√(0.07²+0.07²)=0.10
н320У	982145.94	3574840.40	Картометрический метод	0.10	Mt=√(0.07²+0.07²)=0.10
н322У	982159.93	3574781.85	Картометрический метод	0.10	Mt=√(0.07²+0.07²)=0.10
н323У	982161.96	3574772.40	Картометрический метод	0.10	Mt=√(0.07²+0.07²)=0.10
н324У	982197.54	3574624.46	Картометрический метод	0.10	Mt=√(0.07²+0.07²)=0.10
н327У	982200.69	3574611.30	Картометрический метод	0.10	Mt=√(0.07²+0.07²)=0.10
н328У	982208.73	3574577.64	Картометрический метод	0.10	Mt=√(0.07²+0.07²)=0.10
н329У	982208.50	3574576.69	Картометрический метод	0.10	Mt=√(0.07²+0.07²)=0.10
н330У	982208.25	3574575.65	Картометрический метод	0.10	Mt=√(0.07²+0.07²)=0.10
н331У	982207.68	3574574.28	Картометрический метод	0.10	Mt=√(0.07²+0.07²)=0.10
н332У	982204.98	3574572.33	Картометрический метод	0.10	Mt=√(0.07²+0.07²)=0.10
н348У	982179.00	3574566.24	Картометрический метод	0.10	Mt=√(0.07²+0.07²)=0.10
н311У	982123.48	3574543.48	Картометрический	0.10	Mt=√(0.07²+0.07²)=0.10

			метод		
н310У	982109.39	3574537.71	Картометрический метод	0.10	Mt=√(0.07²+0.07²)=0.10
н309У	982102.20	3574534.76	Картометрический метод	0.10	Mt=√(0.07²+0.07²)=0.10
н308У	982055.59	3574507.21	Картометрический метод	0.10	Mt=√(0.07²+0.07²)=0.10
н307У	982053.69	3574506.68	Картометрический метод	0.10	Mt=√(0.07²+0.07²)=0.10
н349У	982055.65	3574498.72	Картометрический метод	0.10	Mt=√(0.07²+0.07²)=0.10
н350У	982058.52	3574499.40	Картометрический метод	0.10	Mt=√(0.07²+0.07²)=0.10
н351У	982059.84	3574500.18	Картометрический метод	0.10	Mt=√(0.07²+0.07²)=0.10
85	982074.47	3574508.77	Картометрический метод	0.10	Mt=√(0.07²+0.07²)=0.10
84	982106.23	3574527.43	Картометрический метод	0.10	Mt=√(0.07²+0.07²)=0.10
83	982111.32	3574529.48	Картометрический метод	0.10	Mt=√(0.07²+0.07²)=0.10
82	982181.13	3574557.60	Картометрический метод	0.10	Mt=√(0.07²+0.07²)=0.10
н8У	982207.19	3574563.83	Картометрический метод	0.10	Mt=√(0.07²+0.07²)=0.10
81	982211.33	3574564.82	Картометрический метод	0.10	Mt=√(0.07²+0.07²)=0.10
80	982219.92	3574567.48	Картометрический метод	0.10	Mt=√(0.07²+0.07²)=0.10
79	982221.40	3574568.14	Картометрический метод	0.10	Mt=√(0.07²+0.07²)=0.10
н9У	982224.55	3574569.55	Картометрический метод	0.10	Mt=√(0.07²+0.07²)=0.10
н10У	982224.49	3574569.82	Картометрический метод	0.10	Mt=√(0.07²+0.07²)=0.10

н11У	982231.29	3574571.44	Картометрический метод	0.10	Mt=√(0.07²+0.07²)=0.10
н12У	982229.24	3574582.23	Картометрический метод	0.10	Mt=√(0.07²+0.07²)=0.10
н13У	982226.48	3574595.31	Картометрический метод	0.10	Mt=√(0.07²+0.07²)=0.10
н89У	982204.67	3574702.61	Картометрический метод	0.10	Mt=√(0.07²+0.07²)=0.10
н90У	982204.53	3574703.31	Картометрический метод	0.10	Mt=√(0.07²+0.07²)=0.10
н299У	982201.96	3574716.32	Картометрический метод	0.10	Mt=√(0.07²+0.07²)=0.10
н298У	982193.41	3574714.26	Картометрический метод	0.10	Mt=√(0.07²+0.07²)=0.10
н297У	982187.24	3574740.89	Картометрический метод	0.10	Mt=√(0.07²+0.07²)=0.10
н296У	982172.31	3574806.87	Картометрический метод	0.10	Mt=√(0.07²+0.07²)=0.10
н295У	982171.95	3574808.39	Картометрический метод	0.10	Mt=√(0.07²+0.07²)=0.10
н294У	982168.44	3574822.71	Картометрический метод	0.10	Mt=√(0.07²+0.07²)=0.10
н293У	982196.89	3574829.49	Картометрический метод	0.10	Mt=√(0.07²+0.07²)=0.10
н292У	982196.35	3574832.28	Картометрический метод	0.10	Mt=√(0.07²+0.07²)=0.10
н291У	982206.96	3574860.43	Картометрический метод	0.10	Mt=√(0.07²+0.07²)=0.10
н290У	982240.95	3574868.49	Картометрический метод	0.10	Mt=√(0.07²+0.07²)=0.10
н289У	982245.20	3574849.78	Картометрический метод	0.10	Mt=√(0.07²+0.07²)=0.10
н300У	982251.22	3574851.23	Картометрический метод	0.10	Mt=√(0.07²+0.07²)=0.10
н273У	982252.63	3574851.56	Картометри	0.10	Mt=√(0.07²+0.07²)=0.10

			ческий метод		
н272У	982300.03	3574862.79	Картометрический метод	0.10	Mt=√(0.07²+0.07²)=0.10
н271У	982306.32	3574858.86	Картометрический метод	0.10	Mt=√(0.07²+0.07²)=0.10
н270У	982320.92	3574862.63	Картометрический метод	0.10	Mt=√(0.07²+0.07²)=0.10
н269У	982326.27	3574859.25	Картометрический метод	0.10	Mt=√(0.07²+0.07²)=0.10
н268У	982347.06	3574768.86	Картометрический метод	0.10	Mt=√(0.07²+0.07²)=0.10
н267У	982348.74	3574761.97	Картометрический метод	0.10	Mt=√(0.07²+0.07²)=0.10
н266У	982341.10	3574760.35	Картометрический метод	0.10	Mt=√(0.07²+0.07²)=0.10
н265У	982349.97	3574723.05	Картометрический метод	0.10	Mt=√(0.07²+0.07²)=0.10
н264У	982314.99	3574715.48	Картометрический метод	0.10	Mt=√(0.07²+0.07²)=0.10
н263У	982306.49	3574713.64	Картометрический метод	0.10	Mt=√(0.07²+0.07²)=0.10
н262У	982279.01	3574707.72	Картометрический метод	0.10	Mt=√(0.07²+0.07²)=0.10
н261У	982276.15	3574720.40	Картометрический метод	0.10	Mt=√(0.07²+0.07²)=0.10
н91У	982271.92	3574719.30	Картометрический метод	0.10	Mt=√(0.07²+0.07²)=0.10
н92У	982276.62	3574699.92	Картометрический метод	0.10	Mt=√(0.07²+0.07²)=0.10
н94У	982315.89	3574709.40	Картометрический метод	0.10	Mt=√(0.07²+0.07²)=0.10
н95У	982329.94	3574711.68	Картометрический метод	0.10	Mt=√(0.07²+0.07²)=0.10
н101У	982357.80	3574717.16	Картометрический	0.10	Mt=√(0.07²+0.07²)=0.10

			метод		
н63У	982362.34	3574695.66	Картометрический метод	0.10	Mt=√(0.07²+0.07²)=0.10
н62У	982363.52	3574691.54	Картометрический метод	0.10	Mt=√(0.07²+0.07²)=0.10
н61У	982370.95	3574693.33	Картометрический метод	0.10	Mt=√(0.07²+0.07²)=0.10
н60У	982391.20	3574698.43	Картометрический метод	0.10	Mt=√(0.07²+0.07²)=0.10
н59У	982399.42	3574700.50	Картометрический метод	0.10	Mt=√(0.07²+0.07²)=0.10
н102У	982397.04	3574709.94	Картометрический метод	0.10	Mt=√(0.07²+0.07²)=0.10
н103У	982396.98	3574711.80	Картометрический метод	0.10	Mt=√(0.07²+0.07²)=0.10
н104У	982378.68	3574722.87	Картометрический метод	0.10	Mt=√(0.07²+0.07²)=0.10
н105У	982376.01	3574725.04	Картометрический метод	0.10	Mt=√(0.07²+0.07²)=0.10
н106У	982373.61	3574727.79	Картометрический метод	0.10	Mt=√(0.07²+0.07²)=0.10
н107У	982369.95	3574733.06	Картометрический метод	0.10	Mt=√(0.07²+0.07²)=0.10
н108У	982356.68	3574789.53	Картометрический метод	0.10	Mt=√(0.07²+0.07²)=0.10
н109У	982353.64	3574802.94	Картометрический метод	0.10	Mt=√(0.07²+0.07²)=0.10
–	–	–	–	–	–
46	982190.26	3574836.10	–	–	–
51	982175.55	3574832.58	–	–	–
50	982172.36	3574831.82	–	–	–
49	982166.04	3574858.21	–	–	–
48	982169.25	3574858.99	–	–	–
47	982183.94	3574862.49	–	–	–
46	982190.26	3574836.10	–	–	–

2. Сведения о частях границ образуемых земельных участков

Обозначение земельного участка :ЗУ1

Обозначение части границ		Горизонтальное проложение (S), м	Описание прохождения части границ	Отметка о наличии земельного спора о местоположении границ земельного участка
от т.	до т.			
1	2	3	4	5
н109У	н110У	4.73	–	–
н110У	н199У	8.05	–	–
н199У	н198У	26.28	–	–
н198У	н197У	3.64	–	–
н197У	н196У	7.86	–	–
н196У	н200У	7.44	–	–
н200У	н204У	10.41	–	–
н204У	н203У	1.72	–	–
н203У	н205У	14.15	–	–
н205У	н217У	39.10	–	–
н217У	н216У	10.64	–	–
н216У	н215У	7.43	–	–
н215У	н214У	13.04	–	–
н214У	н213У	7.70	–	–
н213У	н218У	28.61	–	–
н218У	н219У	7.77	–	–
н219У	н220У	47.31	–	–
н220У	н221У	9.48	–	–
н221У	н222У	49.94	–	–
н222У	н223У	6.55	–	–
н223У	н224У	33.65	–	–
н224У	н249У	16.40	–	–
н249У	н250У	33.81	–	–
н250У	н260У	23.77	–	–
н260У	н259У	9.85	–	–
н259У	н258У	61.71	–	–
н258У	н301У	7.22	–	–
н301У	н158У	50.50	–	–
н158У	н159У	3.69	–	–
н159У	н160У	4.12	–	–
н160У	н333У	11.68	–	–
н333У	н334У	1.60	–	–
н334У	н317У	44.51	–	–
н317У	н318У	62.67	–	–
н318У	н319У	2.12	–	–
н319У	н320У	2.35	–	–
н320У	н322У	60.20	–	–
н322У	н323У	9.67	–	–
н323У	н324У	152.16	–	–
н324У	н327У	13.53	–	–
н327У	н328У	34.61	–	–
н328У	н329У	0.98	–	–
н329У	н330У	1.07	–	–
н330У	н331У	1.48	–	–
н331У	н332У	3.33	–	–
н332У	н348У	26.68	–	–
н348У	н311У	60.00	–	–

н311У	н310У	15.23	–	–
н310У	н309У	7.77	–	–
н309У	н308У	54.14	–	–
н308У	н307У	1.97	–	–
н307У	н349У	8.20	–	–
н349У	н350У	2.95	–	–
н350У	н351У	1.53	–	–
н351У	85	16.97	–	–
85	84	36.84	–	–
84	83	5.49	–	–
83	82	75.26	–	–
82	н8У	26.79	–	–
н8У	81	4.26	–	–
81	80	8.99	–	–
80	79	1.62	–	–
79	н9У	3.45	–	–
н9У	н10У	0.28	–	–
н10У	н11У	6.99	–	–
н11У	н12У	10.98	–	–
н12У	н13У	13.37	–	–
н13У	н89У	109.49	–	–
н89У	н90У	0.71	–	–
н90У	н299У	13.26	–	–
н299У	н298У	8.79	–	–
н298У	н297У	27.34	–	–
н297У	н296У	67.65	–	–
н296У	н295У	1.56	–	–
н295У	н294У	14.74	–	–
н294У	н293У	29.25	–	–
н293У	н292У	2.84	–	–
н292У	н291У	30.08	–	–
н291У	н290У	34.93	–	–
н290У	н289У	19.19	–	–
н289У	н300У	6.19	–	–
н300У	н273У	1.45	–	–
н273У	н272У	48.71	–	–
н272У	н271У	7.42	–	–
н271У	н270У	15.08	–	–
н270У	н269У	6.33	–	–
н269У	н268У	92.75	–	–
н268У	н267У	7.09	–	–
н267У	н266У	7.81	–	–
н266У	н265У	38.34	–	–
н265У	н264У	35.79	–	–
н264У	н263У	8.70	–	–
н263У	н262У	28.11	–	–
н262У	н261У	13.00	–	–
н261У	н91У	4.37	–	–
н91У	н92У	19.94	–	–
н92У	н94У	40.40	–	–

н94У	н95У	14.23	–	–
н95У	н101У	28.39	–	–
н101У	н63У	21.97	–	–
н63У	н62У	4.29	–	–
н62У	н61У	7.64	–	–
н61У	н60У	20.88	–	–
н60У	н59У	8.48	–	–
н59У	н102У	9.74	–	–
н102У	н103У	1.86	–	–
н103У	н104У	21.39	–	–
н104У	н105У	3.44	–	–
н105У	н106У	3.65	–	–
н106У	н107У	6.42	–	–
н107У	н108У	58.01	–	–
н108У	н109У	13.75	–	–
–	–	–	–	–
46	51	15.13	–	–
51	50	3.28	–	–
50	49	27.14	–	–
49	48	3.30	–	–
48	47	15.10	–	–
47	46	27.14	–	–

3. Общие сведения об образуемых земельных участках

Обозначение земельного участка :ЗУ1

№ п/п	Наименование характеристик земельного участка	Значение характеристики
1	2	3
1	Адрес земельного участка	Ханты-Мансийский Автономный округ - Югра АО, Сургут г
2	Категория земель	Земли населенных пунктов
3	Вид разрешенного использования	в соответствии с классификатором, утвержденным приказом Минэкономразвития России от 01.09.2014 № 540 Общее пользование территории земельный участок общего пользования
4	Площадь земельного участка ± величина погрешности определения площади (Р ± ΔР), $м^2$	17832 кв.м ± 26.76 кв.м
5	Формула, примененная для расчета предельной допустимой погрешности определения площади земельного участка (ΔР), $м^2$	$\Delta P = 2 * 0.10 * \sqrt{17832} * \sqrt{((1 + 1.09^2)/(2 * 1.09))} = 26.76$
6	Предельный минимальный и максимальный размеры земельного участка ($Р_{мин}$ и $Р_{макс}$), $м^2$	–
7	Кадастровый или иной номер (обозначение) здания, сооружения, объекта незавершенного строительства, расположенного на земельном участке	86:10:0101066:2513,86:10:0101066:2082,86:10:0101066:2232,86:10:0101066:2513
8	Кадастровые номера исходных	86:10:0101066:90, 86:10:0101066:94,

	земельных участков	86:10:0101066:11 , 86:10:0101066:20 ,86:10:0101066:80 , 86:10:0101066:81 ,86:10:0101066:96,86:10:0101066:101,86:10:0101066:1892 , 86:10:0101066:2094 ,86:10:0101066:2190 , 86:10:0101066:3534 , 86:10:0101066:2534, 86:10:0101066:2434,86:10:0101066:2534, 86:10:0101066:2534 земли, находящиеся в государственной или муниципальной собственности
	Иное	
9	Иные сведения	–

4. Сведения о земельных участках, посредством которых обеспечивается доступ (проход или проезд от земельных участков общего пользования) к образуемым земельным участкам

№ п/п	Кадастровый номер или обозначение земельного участка, для которого обеспечивается доступ	Кадастровый номер или обозначение земельного участка, посредством которого обеспечивается доступ
1	**2**	**3**
1	:ЗУ1	земли общего пользования

Сведения об образуемых земельных участках

1. Сведения о характерных точках границ образуемых земельных участков

Обозначение земельного участка :ЗУ2
Зона № МСК-86

Обозначение характерных точек границ	Координаты, м		Метод определения координат	Средняя квадратическая погрешность определения координат характерной точки (M_t), м	Формулы, примененные для расчета средней квадратической погрешности определения координат характерной точки (M_t), м
	X	Y			
1	2	3	6	7	8
н181У	982468.73	3574825.02	Картометрический метод	0.10	$Mt=\sqrt{(0.07^2+0.07^2)}=0.10$
н182У	982468.64	3574825.36	Картометрический метод	0.10	$Mt=\sqrt{(0.07^2+0.07^2)}=0.10$
н183У	982472.71	3574826.29	Картометрический метод	0.10	$Mt=\sqrt{(0.07^2+0.07^2)}=0.10$
н184У	982487.08	3574829.96	Картометрический метод	0.10	$Mt=\sqrt{(0.07^2+0.07^2)}=0.10$
н185У	982492.65	3574831.37	Картометрический метод	0.10	$Mt=\sqrt{(0.07^2+0.07^2)}=0.10$
н186У	982496.08	3574818.12	Картометрический метод	0.10	$Mt=\sqrt{(0.07^2+0.07^2)}=0.10$
н187У	982497.66	3574816.76	Картометрический метод	0.10	$Mt=\sqrt{(0.07^2+0.07^2)}=0.10$
н188У	982499.28	3574816.16	Картометрический метод	0.10	$Mt=\sqrt{(0.07^2+0.07^2)}=0.10$
н148У	982507.15	3574815.26	Картометрический метод	0.10	$Mt=\sqrt{(0.07^2+0.07^2)}=0.10$
н149У	982528.65	3574819.71	Картометрический метод	0.10	$Mt=\sqrt{(0.07^2+0.07^2)}=0.10$
н150У	982539.72	3574822.30	Картометрический метод	0.10	$Mt=\sqrt{(0.07^2+0.07^2)}=0.10$
н151У	982541.68	3574822.76	Картометрический метод	0.10	$Mt=\sqrt{(0.07^2+0.07^2)}=0.10$
н152У	982542.34	3574822.64	Картометрический метод	0.10	$Mt=\sqrt{(0.07^2+0.07^2)}=0.10$

н153У	982561.63	3574826.91	Картометрический метод	0.10	Mt=√(0.07²+0.07²)=0.10
н154У	982584.45	3574832.22	Картометрический метод	0.10	Mt=√(0.07²+0.07²)=0.10
н171У	982578.95	3574836.81	Картометрический метод	0.10	Mt=√(0.07²+0.07²)=0.10
н172У	982540.50	3574871.73	Картометрический метод	0.10	Mt=√(0.07²+0.07²)=0.10
н173У	982532.75	3574880.95	Картометрический метод	0.10	Mt=√(0.07²+0.07²)=0.10
н174У	982522.92	3574892.50	Картометрический метод	0.10	Mt=√(0.07²+0.07²)=0.10
н175У	982501.98	3574885.89	Картометрический метод	0.10	Mt=√(0.07²+0.07²)=0.10
н176У	982484.03	3574881.08	Картометрический метод	0.10	Mt=√(0.07²+0.07²)=0.10
н177У	982487.26	3574868.28	Картометрический метод	0.10	Mt=√(0.07²+0.07²)=0.10
н178У	982464.95	3574861.99	Картометрический метод	0.10	Mt=√(0.07²+0.07²)=0.10
н179У	982458.89	3574860.29	Картометрический метод	0.10	Mt=√(0.07²+0.07²)=0.10
н180У	982467.21	3574824.65	Картометрический метод	0.10	Mt=√(0.07²+0.07²)=0.10
н181У	982468.73	3574825.02	Картометрический метод	0.10	Mt=√(0.07²+0.07²)=0.10

2. Сведения о частях границ образуемых земельных участков

Обозначение земельного участка :ЗУ2

Обозначение части границ		Горизонтальное проложение (S), м	Описание прохождения части границ	Отметка о наличии земельного спора о местоположении границ земельного участка
от т.	до т.			
1	2	3	4	5
н181У	н182У	0.35	–	–
н182У	н183У	4.17	–	–
н183У	н184У	14.83	–	–
н184У	н185У	5.75	–	–
н185У	н186У	13.69	–	–
н186У	н187У	2.08	–	–

н187У	н188У	1.73	–	–
н188У	н148У	7.92	–	–
н148У	н149У	21.96	–	–
н149У	н150У	11.37	–	–
н150У	н151У	2.01	–	–
н151У	н152У	0.67	–	–
н152У	н153У	19.76	–	–
н153У	н154У	23.43	–	–
н154У	н171У	7.16	–	–
н171У	н172У	51.94	–	–
н172У	н173У	12.04	–	–
н173У	н174У	15.17	–	–
н174У	н175У	21.96	–	–
н175У	н176У	18.58	–	–
н176У	н177У	13.20	–	–
н177У	н178У	23.18	–	–
н178У	н179У	6.29	–	–
н179У	н180У	36.60	–	–
н180У	н181У	1.56	–	–

3. Общие сведения об образуемых земельных участках

Обозначение земельного участка :ЗУ2

№ п/п	Наименование характеристик земельного участка	Значение характеристики
1	2	3
1	Адрес земельного участка	Ханты-Мансийский Автономный округ - Югра АО, Сургут г, Пролетарский пр-кт
2	Категория земель	Земли населенных пунктов
3	Вид разрешенного использования	в соответствии с классификатором, утвержденным приказом Минэкономразвития России от 01.09.2014 № 540 Многоэтажная жилая застройка (высотная застройка)
4	Площадь земельного участка ± величина погрешности определения площади (Р ± ΔР), $м^2$	5518 кв.м ± 15.74 кв.м
5	Формула, примененная для расчета предельной допустимой погрешности определения площади земельного участка (ΔР), $м^2$	$\Delta P = 2 * 0.10 * \sqrt{5518} * \sqrt{((1 + 1.63^2)/(2 * 1.63))} = 15.74$
6	Предельный минимальный и максимальный размеры земельного участка ($Р_{мин}$ и $Р_{макс}$), $м^2$	–
7	Кадастровый или иной номер (обозначение) здания, сооружения, объекта незавершенного строительства, расположенного на земельном участке	86:10:0101065:218 (многоквартирный дом)
8	Кадастровые номера исходных земельных участков	86:10:0101066:3 земли, находящиеся в государственной или муниципальной собственности
	Иное	
9	Иные сведения	–

4. Сведения о земельных участках, посредством которых обеспечивается доступ (проход или проезд от земельных участков общего пользования) к образуемым земельным участкам		
№ п/п	**Кадастровый номер или обозначение земельного участка, для которого обеспечивается доступ**	**Кадастровый номер или обозначение земельного участка, посредством которого обеспечивается доступ**
1	**2**	**3**
1	:ЗУ2	земли общего пользования

Сведения об образуемых земельных участках

1. Сведения о характерных точках границ образуемых земельных участков

Обозначение земельного участка :ЗУ3
Зона № МСК-86

Обозначение характерных точек границ	Координаты, м		Метод определения координат	Средняя квадратическая погрешность определения координат характерной точки (M_t), м	Формулы, примененные для расчета средней квадратической погрешности определения координат характерной точки (M_t), м
	X	Y			
1	2	3	6	7	8
н150У	982539.72	3574822.30	Картометрический метод	0.10	$Mt=\sqrt{(0.07^2+0.07^2)}=0.10$
н149У	982528.65	3574819.71	Картометрический метод	0.10	$Mt=\sqrt{(0.07^2+0.07^2)}=0.10$
н148У	982507.15	3574815.26	Картометрический метод	0.10	$Mt=\sqrt{(0.07^2+0.07^2)}=0.10$
н147У	982495.79	3574812.87	Картометрический метод	0.10	$Mt=\sqrt{(0.07^2+0.07^2)}=0.10$
н146У	982490.91	3574811.88	Картометрический метод	0.10	$Mt=\sqrt{(0.07^2+0.07^2)}=0.10$
н145У	982492.35	3574805.10	Картометрический метод	0.10	$Mt=\sqrt{(0.07^2+0.07^2)}=0.10$
н144У	982493.68	3574799.08	Картометрический метод	0.10	$Mt=\sqrt{(0.07^2+0.07^2)}=0.10$
н143У	982493.92	3574798.04	Картометрический метод	0.10	$Mt=\sqrt{(0.07^2+0.07^2)}=0.10$
н142У	982493.93	3574796.21	Картометрический метод	0.10	$Mt=\sqrt{(0.07^2+0.07^2)}=0.10$
н141У	982478.55	3574792.28	Картометрический метод	0.10	$Mt=\sqrt{(0.07^2+0.07^2)}=0.10$
н140У	982480.97	3574782.58	Картометрический метод	0.10	$Mt=\sqrt{(0.07^2+0.07^2)}=0.10$
н139У	982476.87	3574781.65	Картометрический метод	0.10	$Mt=\sqrt{(0.07^2+0.07^2)}=0.10$
н138У	982474.35	3574777.49	Картометрический метод	0.10	$Mt=\sqrt{(0.07^2+0.07^2)}=0.10$

н137У	982475.35	3574773.48	Картометрический метод	0.10	Mt=√(0.07²+0.07²)=0.10
н129У	982475.57	3574772.59	Картометрический метод	0.10	Mt=√(0.07²+0.07²)=0.10
н128У	982479.10	3574770.38	Картометрический метод	0.10	Mt=√(0.07²+0.07²)=0.10
н127У	982472.71	3574759.66	Картометрический метод	0.10	Mt=√(0.07²+0.07²)=0.10
н126У	982468.21	3574751.48	Картометрический метод	0.10	Mt=√(0.07²+0.07²)=0.10
н125У	982465.17	3574748.42	Картометрический метод	0.10	Mt=√(0.07²+0.07²)=0.10
н124У	982463.49	3574747.42	Картометрический метод	0.10	Mt=√(0.07²+0.07²)=0.10
н123У	982451.69	3574744.60	Картометрический метод	0.10	Mt=√(0.07²+0.07²)=0.10
н118У	982449.73	3574744.14	Картометрический метод	0.10	Mt=√(0.07²+0.07²)=0.10
н119У	982449.97	3574743.44	Картометрический метод	0.10	Mt=√(0.07²+0.07²)=0.10
н120У	982448.44	3574742.96	Картометрический метод	0.10	Mt=√(0.07²+0.07²)=0.10
н121У	982450.70	3574731.58	Картометрический метод	0.10	Mt=√(0.07²+0.07²)=0.10
н122У	982453.67	3574719.13	Картометрический метод	0.10	Mt=√(0.07²+0.07²)=0.10
н55У	982454.56	3574715.60	Картометрический метод	0.10	Mt=√(0.07²+0.07²)=0.10
н54У	982487.01	3574723.50	Картометрический метод	0.10	Mt=√(0.07²+0.07²)=0.10
н53У	982488.23	3574719.06	Картометрический метод	0.10	Mt=√(0.07²+0.07²)=0.10
н162У	982506.50	3574734.74	Картометрический метод	0.10	Mt=√(0.07²+0.07²)=0.10
н161У	982524.14	3574749.47	Картометри	0.10	Mt=√(0.07²+0.07²)=0.10

			ческий метод		
92	982555.58	3574768.38	Картометрический метод	0.10	Mt=√(0.07²+0.07²)=0.10
93	982550.80	3574777.04	Картометрический метод	0.10	Mt=√(0.07²+0.07²)=0.10
94	982546.12	3574796.19	Картометрический метод	0.10	Mt=√(0.07²+0.07²)=0.10
95	982542.99	3574808.79	Картометрический метод	0.10	Mt=√(0.07²+0.07²)=0.10
96	982541.20	3574815.96	Картометрический метод	0.10	Mt=√(0.07²+0.07²)=0.10
97	982546.63	3574817.13	Картометрический метод	0.10	Mt=√(0.07²+0.07²)=0.10
98	982564.96	3574820.55	Картометрический метод	0.10	Mt=√(0.07²+0.07²)=0.10
99	982568.13	3574820.03	Картометрический метод	0.10	Mt=√(0.07²+0.07²)=0.10
100	982570.11	3574819.23	Картометрический метод	0.10	Mt=√(0.07²+0.07²)=0.10
101	982586.37	3574812.27	Картометрический метод	0.10	Mt=√(0.07²+0.07²)=0.10
102	982589.85	3574811.40	Картометрический метод	0.10	Mt=√(0.07²+0.07²)=0.10
86	982596.47	3574785.72	Картометрический метод	0.10	Mt=√(0.07²+0.07²)=0.10
103	982598.75	3574785.54	Картометрический метод	0.10	Mt=√(0.07²+0.07²)=0.10
104	982605.18	3574785.21	Картометрический метод	0.10	Mt=√(0.07²+0.07²)=0.10
105	982609.96	3574784.97	Картометрический метод	0.10	Mt=√(0.07²+0.07²)=0.10
н157У	982617.44	3574799.59	Картометрический метод	0.10	Mt=√(0.07²+0.07²)=0.10
н156У	982619.46	3574803.54	Картометрический	0.10	Mt=√(0.07²+0.07²)=0.10

			метод		
н155У	982591.03	3574826.73	Картометрический метод	0.10	Mt=√(0.07²+0.07²)=0.10
н154У	982584.45	3574832.22	Картометрический метод	0.10	Mt=√(0.07²+0.07²)=0.10
н153У	982561.63	3574826.91	Картометрический метод	0.10	Mt=√(0.07²+0.07²)=0.10
н152У	982542.34	3574822.64	Картометрический метод	0.10	Mt=√(0.07²+0.07²)=0.10
н151У	982541.68	3574822.76	Картометрический метод	0.10	Mt=√(0.07²+0.07²)=0.10
н150У	982539.72	3574822.30	Картометрический метод	0.10	Mt=√(0.07²+0.07²)=0.10

2. Сведения о частях границ образуемых земельных участков

Обозначение земельного участка :ЗУ3

Обозначение части границ		Горизонтальное проложение (S), м	Описание прохождения части границ	Отметка о наличии земельного спора о местоположении границ земельного участка
от т.	до т.			
1	2	3	4	5
н150У	н149У	11.37	–	–
н149У	н148У	21.96	–	–
н148У	н147У	11.61	–	–
н147У	н146У	4.98	–	–
н146У	н145У	6.93	–	–
н145У	н144У	6.17	–	–
н144У	н143У	1.07	–	–
н143У	н142У	1.83	–	–
н142У	н141У	15.87	–	–
н141У	н140У	10.00	–	–
н140У	н139У	4.20	–	–
н139У	н138У	4.86	–	–
н138У	н137У	4.13	–	–
н137У	н129У	0.92	–	–
н129У	н128У	4.16	–	–
н128У	н127У	12.48	–	–
н127У	н126У	9.34	–	–
н126У	н125У	4.31	–	–
н125У	н124У	1.96	–	–
н124У	н123У	12.13	–	–
н123У	н118У	2.01	–	–
н118У	н119У	0.74	–	–
н119У	н120У	1.60	–	–
н120У	н121У	11.60	–	–
н121У	н122У	12.80	–	–
н122У	н55У	3.64	–	–

н55У	н54У	33.40	–	–
н54У	н53У	4.60	–	–
н53У	н162У	24.08	–	–
н162У	н161У	22.98	–	–
н161У	92	36.69	–	–
92	93	9.89	–	–
93	94	19.71	–	–
94	95	12.98	–	–
95	96	7.39	–	–
96	97	5.55	–	–
97	98	18.65	–	–
98	99	3.21	–	–
99	100	2.14	–	–
100	101	17.69	–	–
101	102	3.59	–	–
102	86	26.52	–	–
86	103	2.29	–	–
103	104	6.44	–	–
104	105	4.79	–	–
105	н157У	16.42	–	–
н157У	н156У	4.44	–	–
н156У	н155У	36.69	–	–
н155У	н154У	8.57	–	–
н154У	н153У	23.43	–	–
н153У	н152У	19.76	–	–
н152У	н151У	0.67	–	–
н151У	н150У	2.01	–	–

3. Общие сведения об образуемых земельных участках

Обозначение земельного участка :ЗУ3

№ п/п	Наименование характеристик земельного участка	Значение характеристики
1	2	3
1	Адрес земельного участка	Ханты-Мансийский Автономный округ - Югра АО, Сургут г, Пролетарский пр-кт
2	Категория земель	Земли населенных пунктов
3	Вид разрешенного использования	в соответствии с классификатором, утвержденным приказом Минэкономразвития России от 01.09.2014 № 540 Многоэтажная жилая застройка (высотная застройка)
4	Площадь земельного участка ± величина погрешности определения площади (Р ± ΔР), $м^2$	7171 кв.м ± 17.56 кв.м
5	Формула, примененная для расчета предельной допустимой погрешности определения площади земельного участка (ΔР), $м^2$	$\Delta P = 2 * 0.10 * \sqrt{7171} * \sqrt{((1 + 1.47^2)/(2 * 1.47))} = 17.56$
6	Предельный минимальный и максимальный размеры земельного участка ($Р_{мин}$ и $Р_{макс}$), $м^2$	–
7	Кадастровый или иной номер	–

	(обозначение) здания, сооружения, объекта незавершенного строительства, расположенного на земельном участке	
8	Кадастровые номера исходных земельных участков	86:10:0101066:20, 86:10:0101066:2076 земли, находящиеся в государственной или муниципальной собственности
	Иное	
9	Иные сведения	–

4. Сведения о земельных участках, посредством которых обеспечивается доступ (проход или проезд от земельных участков общего пользования) к образуемым земельным участкам

№ п/п	Кадастровый номер или обозначение земельного участка, для которого обеспечивается доступ	Кадастровый номер или обозначение земельного участка, посредством которого обеспечивается доступ
1	**2**	**3**
1	:ЗУ3	земли общего пользования

Сведения об образуемых земельных участках

1. Сведения о характерных точках границ образуемых земельных участков

Обозначение земельного участка :ЗУ4
Зона № МСК-86

Обозначение характерных точек границ	Координаты, м		Метод определения координат	Средняя квадратическая погрешность определения координат характерной точки (M_t), м	Формулы, примененные для расчета средней квадратической погрешности определения координат характерной точки (M_t), м
	X	Y			
1	2	3	6	7	8
н195У	982456.42	3574859.60	Картометрический метод	0.10	$Mt=\sqrt{(0.07^2+0.07^2)}=0.10$
н179У	982458.89	3574860.29	Картометрический метод	0.10	$Mt=\sqrt{(0.07^2+0.07^2)}=0.10$
н178У	982464.95	3574861.99	Картометрический метод	0.10	$Mt=\sqrt{(0.07^2+0.07^2)}=0.10$
н177У	982487.26	3574868.28	Картометрический метод	0.10	$Mt=\sqrt{(0.07^2+0.07^2)}=0.10$
н176У	982484.03	3574881.08	Картометрический метод	0.10	$Mt=\sqrt{(0.07^2+0.07^2)}=0.10$
н175У	982501.98	3574885.89	Картометрический метод	0.10	$Mt=\sqrt{(0.07^2+0.07^2)}=0.10$
н174У	982522.92	3574892.50	Картометрический метод	0.10	$Mt=\sqrt{(0.07^2+0.07^2)}=0.10$
н190У	982515.12	3574901.65	Картометрический метод	0.10	$Mt=\sqrt{(0.07^2+0.07^2)}=0.10$
н191У	982473.71	3574974.72	Картометрический метод	0.10	$Mt=\sqrt{(0.07^2+0.07^2)}=0.10$
106	982466.20	3575000.37	Картометрический метод	0.10	$Mt=\sqrt{(0.07^2+0.07^2)}=0.10$
17	982422.36	3574988.90	Картометрический метод	0.10	$Mt=\sqrt{(0.07^2+0.07^2)}=0.10$
н192У	982447.71	3574880.98	Картометрический метод	0.10	$Mt=\sqrt{(0.07^2+0.07^2)}=0.10$
н193У	982449.41	3574873.71	Картометрический метод	0.10	$Mt=\sqrt{(0.07^2+0.07^2)}=0.10$

н194У	982452.91	3574874.54	Картометрический метод	0.10	Mt=√(0.07²+0.07²)=0.10
н195У	982456.42	3574859.60	Картометрический метод	0.10	Mt=√(0.07²+0.07²)=0.10

2. Сведения о частях границ образуемых земельных участков

Обозначение земельного участка :ЗУ4

Обозначение части границ		Горизонтальное проложение (S), м	Описание прохождения части границ	Отметка о наличии земельного спора о местоположении границ земельного участка
от т.	до т.			
1	2	3	4	5
н195У	н179У	2.56	–	–
н179У	н178У	6.29	–	–
н178У	н177У	23.18	–	–
н177У	н176У	13.20	–	–
н176У	н175У	18.58	–	–
н175У	н174У	21.96	–	–
н174У	н190У	12.02	–	–
н190У	н191У	83.99	–	–
н191У	106	26.73	–	–
106	17	45.32	–	–
17	н192У	110.86	–	–
н192У	н193У	7.47	–	–
н193У	н194У	3.60	–	–
н194У	н195У	15.35	–	–

3. Общие сведения об образуемых земельных участках

Обозначение земельного участка :ЗУ4

№ п/п	Наименование характеристик земельного участка	Значение характеристики
1	2	3
1	Адрес земельного участка	Ханты-Мансийский Автономный округ - Югра АО, Сургут г, Пролетарский пр-кт
2	Категория земель	Земли населенных пунктов
3	Вид разрешенного использования	в соответствии с классификатором, утвержденным приказом Минэкономразвития России от 01.09.2014 № 540 Многоэтажная жилая застройка (высотная застройка)
4	Площадь земельного участка ± величина погрешности определения площади (Р ± ΔР), м^2	7277 кв.м ± 17.54 кв.м
5	Формула, примененная для расчета предельной допустимой погрешности определения площади земельного участка (ΔР), м^2	ΔР = 2 * 0.10 * √7277 * √((1 + 1.40²)/(2 * 1.40)) = 17.54
6	Предельный минимальный и максимальный размеры земельного участка ($Р_{мин}$ и $Р_{макс}$), м^2	–
7	Кадастровый или иной номер (обозначение) здания, сооружения,	86:10:0101066:167 (многоквартирный дом),86:10:0101066:221 (многоквартирный дом)

	объекта незавершенного строительства, расположенного на земельном участке	
8	Кадастровые номера исходных земельных участков	86:10:0101066:7 земли, находящиеся в государственной или муниципальной собственности
	Иное	
9	Иные сведения	–

4. Сведения о земельных участках, посредством которых обеспечивается доступ (проход или проезд от земельных участков общего пользования) к образуемым земельным участкам

№ п/п	Кадастровый номер или обозначение земельного участка, для которого обеспечивается доступ	Кадастровый номер или обозначение земельного участка, посредством которого обеспечивается доступ
1	**2**	**3**
1	:ЗУ4	земли общего пользования

Сведения об образуемых земельных участках

1. Сведения о характерных точках границ образуемых земельных участков

Обозначение земельного участка :ЗУ5
Зона № МСК-86

Обозначение характерных точек границ	Координаты, м		Метод определения координат	Средняя квадратическая погрешность определения координат характерной точки (M_t), м	Формулы, примененные для расчета средней квадратической погрешности определения координат характерной точки (M_t), м
	X	Y			
1	2	3	6	7	8
н39У	982437.80	3574596.00	Картометрический метод	0.10	$Mt=\sqrt{(0.07^2+0.07^2)}=0.10$
н44У	982453.89	3574616.59	Картометрический метод	0.10	$Mt=\sqrt{(0.07^2+0.07^2)}=0.10$
н45У	982472.63	3574636.65	Картометрический метод	0.10	$Mt=\sqrt{(0.07^2+0.07^2)}=0.10$
н46У	982492.10	3574655.02	Картометрический метод	0.10	$Mt=\sqrt{(0.07^2+0.07^2)}=0.10$
н47У	982494.67	3574657.25	Картометрический метод	0.10	$Mt=\sqrt{(0.07^2+0.07^2)}=0.10$
н48У	982497.13	3574659.39	Картометрический метод	0.10	$Mt=\sqrt{(0.07^2+0.07^2)}=0.10$
н49У	982492.53	3574677.80	Картометрический метод	0.10	$Mt=\sqrt{(0.07^2+0.07^2)}=0.10$
н50У	982489.19	3574691.15	Картометрический метод	0.10	$Mt=\sqrt{(0.07^2+0.07^2)}=0.10$
н51У	982487.87	3574697.06	Картометрический метод	0.10	$Mt=\sqrt{(0.07^2+0.07^2)}=0.10$
н52У	982490.46	3574697.68	Картометрический метод	0.10	$Mt=\sqrt{(0.07^2+0.07^2)}=0.10$
н53У	982488.23	3574719.06	Картометрический метод	0.10	$Mt=\sqrt{(0.07^2+0.07^2)}=0.10$
н54У	982487.01	3574723.50	Картометрический метод	0.10	$Mt=\sqrt{(0.07^2+0.07^2)}=0.10$
н55У	982454.56	3574715.60	Картометрический метод	0.10	$Mt=\sqrt{(0.07^2+0.07^2)}=0.10$

н56У	982454.16	3574715.50	Картометрический метод	0.10	Mt=√(0.07²+0.07²)=0.10
н57У	982412.74	3574705.36	Картометрический метод	0.10	Mt=√(0.07²+0.07²)=0.10
н58У	982412.73	3574703.86	Картометрический метод	0.10	Mt=√(0.07²+0.07²)=0.10
н59У	982399.42	3574700.50	Картометрический метод	0.10	Mt=√(0.07²+0.07²)=0.10
н60У	982391.20	3574698.43	Картометрический метод	0.10	Mt=√(0.07²+0.07²)=0.10
н36У	982396.87	3574674.80	Картометрический метод	0.10	Mt=√(0.07²+0.07²)=0.10
н37У	982418.10	3574679.89	Картометрический метод	0.10	Mt=√(0.07²+0.07²)=0.10
н38У	982435.07	3574604.05	Картометрический метод	0.10	Mt=√(0.07²+0.07²)=0.10
н39У	982437.80	3574596.00	Картометрический метод	0.10	Mt=√(0.07²+0.07²)=0.10

2. Сведения о частях границ образуемых земельных участков

Обозначение земельного участка :ЗУ5

Обозначение части границ		**Горизонтальное проложение (S), м**	**Описание прохождения части границ**	**Отметка о наличии земельного спора о местоположении границ земельного участка**
от т.	**до т.**			
1	**2**	**3**	**4**	**5**
н39У	н44У	26.13	–	–
н44У	н45У	27.45	–	–
н45У	н46У	26.77	–	–
н46У	н47У	3.40	–	–
н47У	н48У	3.26	–	–
н48У	н49У	18.98	–	–
н49У	н50У	13.76	–	–
н50У	н51У	6.06	–	–
н51У	н52У	2.66	–	–
н52У	н53У	21.50	–	–
н53У	н54У	4.60	–	–
н54У	н55У	33.40	–	–
н55У	н56У	0.41	–	–
н56У	н57У	42.64	–	–
н57У	н58У	1.50	–	–
н58У	н59У	13.73	–	–
н59У	н60У	8.48	–	–
н60У	н36У	24.30	–	–

н36У	н37У	21.83	–	–
н37У	н38У	77.72	–	–
н38У	н39У	8.50	–	–

3. Общие сведения об образуемых земельных участках

Обозначение земельного участка :ЗУ5

№ п/п	Наименование характеристик земельного участка	Значение характеристики
1	2	3
1	Адрес земельного участка	Ханты-Мансийский Автономный округ - Югра АО, Сургут г, Ивана Кайдалова наб
2	Категория земель	Земли населенных пунктов
3	Вид разрешенного использования	в соответствии с классификатором, утвержденным приказом Минэкономразвития России от 01.09.2014 № 540 Многоэтажная жилая застройка (высотная застройка)
4	Площадь земельного участка ± величина погрешности определения площади (Р ± ΔР), $м^2$	6912 кв.м ± 16.77 кв.м
5	Формула, примененная для расчета предельной допустимой погрешности определения площади земельного участка (ΔР), $м^2$	$\Delta P = 2 * 0.10 * \sqrt{6912} * \sqrt{((1 + 1.20^2)/(2 * 1.20))} = 16.77$
6	Предельный минимальный и максимальный размеры земельного участка ($P_{мин}$ и $P_{макс}$), $м^2$	–
7	Кадастровый или иной номер (обозначение) здания, сооружения, объекта незавершенного строительства, расположенного на земельном участке	86:10:0101066:132 (многоквартирный дом),86:10:0101066:2507,86:10:0101066:2555,86:10:0101066:2554,86:10:0101066:2553
8	Кадастровые номера исходных земельных участков	86:10:0101066:28, 86:10:0101066:2515 , 86:10:0101066:98 земли, находящиеся в государственной или муниципальной собственности
	Иное	
9	Иные сведения	–

4. Сведения о земельных участках, посредством которых обеспечивается доступ (проход или проезд от земельных участков общего пользования) к образуемым земельным участкам

№ п/п	Кадастровый номер или обозначение земельного участка, для которого обеспечивается доступ	Кадастровый номер или обозначение земельного участка, посредством которого обеспечивается доступ
1	2	3
1	:ЗУ5	земли общего пользования

Сведения об образуемых земельных участках

1. Сведения о характерных точках границ образуемых земельных участков

Обозначение земельного участка :ЗУ6
Зона № МСК-86

Обозначение характерных точек границ	Координаты, м		Метод определения координат	Средняя квадратическая погрешность определения координат характерной точки (M_t), м	Формулы, примененные для расчета средней квадратической погрешности определения координат характерной точки (M_t), м
	X	Y			
1	2	3	6	7	8
н180У	982467.21	3574824.65	Картометрический метод	0.10	$Mt=\sqrt{(0.07^2+0.07^2)}=0.10$
н179У	982458.89	3574860.29	Картометрический метод	0.10	$Mt=\sqrt{(0.07^2+0.07^2)}=0.10$
н195У	982456.42	3574859.60	Картометрический метод	0.10	$Mt=\sqrt{(0.07^2+0.07^2)}=0.10$
н194У	982452.91	3574874.54	Картометрический метод	0.10	$Mt=\sqrt{(0.07^2+0.07^2)}=0.10$
н193У	982449.41	3574873.71	Картометрический метод	0.10	$Mt=\sqrt{(0.07^2+0.07^2)}=0.10$
н196У	982347.66	3574849.72	Картометрический метод	0.10	$Mt=\sqrt{(0.07^2+0.07^2)}=0.10$
н197У	982349.49	3574842.08	Картометрический метод	0.10	$Mt=\sqrt{(0.07^2+0.07^2)}=0.10$
н198У	982345.96	3574841.19	Картометрический метод	0.10	$Mt=\sqrt{(0.07^2+0.07^2)}=0.10$
н199У	982351.59	3574815.52	Картометрический метод	0.10	$Mt=\sqrt{(0.07^2+0.07^2)}=0.10$
н110У	982353.32	3574807.67	Картометрический метод	0.10	$Mt=\sqrt{(0.07^2+0.07^2)}=0.10$
н111У	982383.02	3574814.66	Картометрический метод	0.10	$Mt=\sqrt{(0.07^2+0.07^2)}=0.10$
н112У	982384.17	3574810.45	Картометрический метод	0.10	$Mt=\sqrt{(0.07^2+0.07^2)}=0.10$
н113У	982387.33	3574806.44	Картометрический метод	0.10	$Mt=\sqrt{(0.07^2+0.07^2)}=0.10$

н114У	982391.66	3574807.44	Картометрический метод	0.10	Mt=√(0.07²+0.07²)=0.10
15	982392.82	3574802.35	Картометрический метод	0.10	Mt=√(0.07²+0.07²)=0.10
14	982402.84	3574804.78	Картометрический метод	0.10	Mt=√(0.07²+0.07²)=0.10
13	982405.72	3574792.77	Картометрический метод	0.10	Mt=√(0.07²+0.07²)=0.10
н115У	982436.30	3574800.26	Картометрический метод	0.10	Mt=√(0.07²+0.07²)=0.10
н116У	982444.75	3574765.19	Картометрический метод	0.10	Mt=√(0.07²+0.07²)=0.10
н136У	982448.18	3574766.00	Картометрический метод	0.10	Mt=√(0.07²+0.07²)=0.10
н135У	982448.12	3574766.28	Картометрический метод	0.10	Mt=√(0.07²+0.07²)=0.10
н134У	982448.56	3574766.38	Картометрический метод	0.10	Mt=√(0.07²+0.07²)=0.10
н133У	982450.66	3574766.84	Картометрический метод	0.10	Mt=√(0.07²+0.07²)=0.10
н132У	982463.13	3574769.80	Картометрический метод	0.10	Mt=√(0.07²+0.07²)=0.10
н131У	982466.35	3574770.52	Картометрический метод	0.10	Mt=√(0.07²+0.07²)=0.10
н130У	982468.67	3574771.08	Картометрический метод	0.10	Mt=√(0.07²+0.07²)=0.10
н129У	982475.57	3574772.59	Картометрический метод	0.10	Mt=√(0.07²+0.07²)=0.10
н137У	982475.35	3574773.48	Картометрический метод	0.10	Mt=√(0.07²+0.07²)=0.10
н138У	982474.35	3574777.49	Картометрический метод	0.10	Mt=√(0.07²+0.07²)=0.10
н139У	982476.87	3574781.65	Картометрический метод	0.10	Mt=√(0.07²+0.07²)=0.10
н140У	982480.97	3574782.58	Картометри	0.10	Mt=√(0.07²+0.07²)=0.10

			ческий метод		
н141У	982478.55	3574792.28	Картометрический метод	0.10	Mt=√(0.07²+0.07²)=0.10
н142У	982493.93	3574796.21	Картометрический метод	0.10	Mt=√(0.07²+0.07²)=0.10
н143У	982493.92	3574798.04	Картометрический метод	0.10	Mt=√(0.07²+0.07²)=0.10
н144У	982493.68	3574799.08	Картометрический метод	0.10	Mt=√(0.07²+0.07²)=0.10
н145У	982492.35	3574805.10	Картометрический метод	0.10	Mt=√(0.07²+0.07²)=0.10
н146У	982490.91	3574811.88	Картометрический метод	0.10	Mt=√(0.07²+0.07²)=0.10
н147У	982495.79	3574812.87	Картометрический метод	0.10	Mt=√(0.07²+0.07²)=0.10
н148У	982507.15	3574815.26	Картометрический метод	0.10	Mt=√(0.07²+0.07²)=0.10
н188У	982499.28	3574816.16	Картометрический метод	0.10	Mt=√(0.07²+0.07²)=0.10
н187У	982497.66	3574816.76	Картометрический метод	0.10	Mt=√(0.07²+0.07²)=0.10
н186У	982496.08	3574818.12	Картометрический метод	0.10	Mt=√(0.07²+0.07²)=0.10
н185У	982492.65	3574831.37	Картометрический метод	0.10	Mt=√(0.07²+0.07²)=0.10
н184У	982487.08	3574829.96	Картометрический метод	0.10	Mt=√(0.07²+0.07²)=0.10
н183У	982472.71	3574826.29	Картометрический метод	0.10	Mt=√(0.07²+0.07²)=0.10
н182У	982468.64	3574825.36	Картометрический метод	0.10	Mt=√(0.07²+0.07²)=0.10
н181У	982468.73	3574825.02	Картометрический метод	0.10	Mt=√(0.07²+0.07²)=0.10
н180У	982467.21	3574824.65	Картометрический	0.10	Mt=√(0.07²+0.07²)=0.10

			метод		

2. Сведения о частях границ образуемых земельных участков

Обозначение земельного участка :ЗУ6

Обозначение части границ		Горизонтальное проложение (S), м	Описание прохождения части границ	Отметка о наличии земельного спора о местоположении границ земельного участка
от т.	до т.			
1	2	3	4	5
н180У	н179У	36.60	–	–
н179У	н195У	2.56	–	–
н195У	н194У	15.35	–	–
н194У	н193У	3.60	–	–
н193У	н196У	104.54	–	–
н196У	н197У	7.86	–	–
н197У	н198У	3.64	–	–
н198У	н199У	26.28	–	–
н199У	н110У	8.04	–	–
н110У	н111У	30.51	–	–
н111У	н112У	4.36	–	–
н112У	н113У	5.11	–	–
н113У	н114У	4.44	–	–
н114У	15	5.22	–	–
15	14	10.31	–	–
14	13	12.35	–	–
13	н115У	31.48	–	–
н115У	н116У	36.07	–	–
н116У	н136У	3.52	–	–
н136У	н135У	0.29	–	–
н135У	н134У	0.45	–	–
н134У	н133У	2.15	–	–
н133У	н132У	12.82	–	–
н132У	н131У	3.30	–	–
н131У	н130У	2.39	–	–
н130У	н129У	7.06	–	–
н129У	н137У	0.92	–	–
н137У	н138У	4.13	–	–
н138У	н139У	4.86	–	–
н139У	н140У	4.20	–	–
н140У	н141У	10.00	–	–
н141У	н142У	15.87	–	–
н142У	н143У	1.83	–	–
н143У	н144У	1.07	–	–
н144У	н145У	6.17	–	–
н145У	н146У	6.93	–	–
н146У	н147У	4.98	–	–
н147У	н148У	11.61	–	–
н148У	н188У	7.92	–	–
н188У	н187У	1.73	–	–
н187У	н186У	2.08	–	–
н186У	н185У	13.69	–	–
н185У	н184У	5.75	–	–

н184У	н183У	14.83	–	–
н183У	н182У	4.17	–	–
н182У	н181У	0.35	–	–
н181У	н180У	1.56	–	–

3. Общие сведения об образуемых земельных участках

Обозначение земельного участка :ЗУ6

№ п/п	Наименование характеристик земельного участка	Значение характеристики
1	2	3
1	Адрес земельного участка	Ханты-Мансийский Автономный округ - Югра АО, Сургут г, Пролетарский пр-кт
2	Категория земель	Земли населенных пунктов
3	Вид разрешенного использования	в соответствии с классификатором, утвержденным приказом Минэкономразвития России от 01.09.2014 № 540 Среднеэтажная жилая застройка
4	Площадь земельного участка ± величина погрешности определения площади (Р ± ΔР), $м^2$	8850 кв.м ± 19.51 кв.м
5	Формула, примененная для расчета предельной допустимой погрешности определения площади земельного участка (ΔР), $м^2$	$\Delta P = 2 * 0.10 * \sqrt{8850} * \sqrt{((1 + 1.47^2)/(2 * 1.47))} = 19.51$
6	Предельный минимальный и максимальный размеры земельного участка ($Р_{мин}$ и $Р_{макс}$), $м^2$	–
7	Кадастровый или иной номер (обозначение) здания, сооружения, объекта незавершенного строительства, расположенного на земельном участке	86:10:0101065:193 (многоквартирный дом)
8	Кадастровые номера исходных земельных участков	86:10:0101066:79, частей земельных участков 86:10:0101066:3, 86:10:0101066:20, земли, находящиеся в государственной или муниципальной собственности
	Иное	
9	Иные сведения	–

4. Сведения о земельных участках, посредством которых обеспечивается доступ (проход или проезд от земельных участков общего пользования) к образуемым земельным участкам

№ п/п	Кадастровый номер или обозначение земельного участка, для которого обеспечивается доступ	Кадастровый номер или обозначение земельного участка, посредством которого обеспечивается доступ
1	2	3
1	:ЗУ6	:ЗУ2

Сведения об образуемых земельных участках

1. Сведения о характерных точках границ образуемых земельных участков

Обозначение земельного участка :ЗУ7
Зона № МСК-86

Обозначение характерных точек границ	Координаты, м		Метод определения координат	Средняя квадратическая погрешность определения координат характерной точки (M_t), м	Формулы, примененные для расчета средней квадратической погрешности определения координат характерной точки (M_t), м
	X	Y			
1	2	3	6	7	8
н39У	982437.80	3574596.00	Картометрический метод	0.10	$Mt=\sqrt{(0.07^2+0.07^2)}=0.10$
н38У	982435.07	3574604.05	Картометрический метод	0.10	$Mt=\sqrt{(0.07^2+0.07^2)}=0.10$
н37У	982418.10	3574679.89	Картометрический метод	0.10	$Mt=\sqrt{(0.07^2+0.07^2)}=0.10$
н36У	982396.87	3574674.80	Картометрический метод	0.10	$Mt=\sqrt{(0.07^2+0.07^2)}=0.10$
н35У	982380.07	3574670.77	Картометрический метод	0.10	$Mt=\sqrt{(0.07^2+0.07^2)}=0.10$
н34У	982380.61	3574668.23	Картометрический метод	0.10	$Mt=\sqrt{(0.07^2+0.07^2)}=0.10$
н33У	982380.67	3574667.04	Картометрический метод	0.10	$Mt=\sqrt{(0.07^2+0.07^2)}=0.10$
н32У	982380.55	3574665.85	Картометрический метод	0.10	$Mt=\sqrt{(0.07^2+0.07^2)}=0.10$
н31У	982380.23	3574664.71	Картометрический метод	0.10	$Mt=\sqrt{(0.07^2+0.07^2)}=0.10$
н30У	982379.70	3574663.69	Картометрический метод	0.10	$Mt=\sqrt{(0.07^2+0.07^2)}=0.10$
н29У	982378.94	3574662.71	Картометрический метод	0.10	$Mt=\sqrt{(0.07^2+0.07^2)}=0.10$
н28У	982378.30	3574662.12	Картометрический метод	0.10	$Mt=\sqrt{(0.07^2+0.07^2)}=0.10$
н27У	982379.53	3574656.88	Картометрический метод	0.10	$Mt=\sqrt{(0.07^2+0.07^2)}=0.10$

н26У	982345.92	3574648.67	Картометрический метод	0.10	Mt=√(0.07²+0.07²)=0.10
61	982360.51	3574588.97	Картометрический метод	0.10	Mt=√(0.07²+0.07²)=0.10
60	982363.71	3574589.67	Картометрический метод	0.10	Mt=√(0.07²+0.07²)=0.10
59	982366.95	3574575.23	Картометрический метод	0.10	Mt=√(0.07²+0.07²)=0.10
н25У	982360.43	3574573.73	Картометрический метод	0.10	Mt=√(0.07²+0.07²)=0.10
н24У	982361.11	3574570.15	Картометрический метод	0.10	Mt=√(0.07²+0.07²)=0.10
н23У	982354.94	3574560.08	Картометрический метод	0.10	Mt=√(0.07²+0.07²)=0.10
н22У	982312.42	3574550.37	Картометрический метод	0.10	Mt=√(0.07²+0.07²)=0.10
н21У	982303.78	3574588.04	Картометрический метод	0.10	Mt=√(0.07²+0.07²)=0.10
н20У	982300.52	3574599.59	Картометрический метод	0.10	Mt=√(0.07²+0.07²)=0.10
н19У	982280.71	3574594.66	Картометрический метод	0.10	Mt=√(0.07²+0.07²)=0.10
н18У	982253.49	3574588.08	Картометрический метод	0.10	Mt=√(0.07²+0.07²)=0.10
н17У	982250.94	3574589.55	Картометрический метод	0.10	Mt=√(0.07²+0.07²)=0.10
н16У	982246.43	3574601.85	Картометрический метод	0.10	Mt=√(0.07²+0.07²)=0.10
н15У	982234.41	3574599.06	Картометрический метод	0.10	Mt=√(0.07²+0.07²)=0.10
н14У	982229.43	3574596.24	Картометрический метод	0.10	Mt=√(0.07²+0.07²)=0.10
н13У	982226.48	3574595.31	Картометрический метод	0.10	Mt=√(0.07²+0.07²)=0.10
н12У	982229.24	3574582.23	Картометри	0.10	Mt=√(0.07²+0.07²)=0.10

			ческий метод		
н11У	982231.29	3574571.44	Картометрический метод	0.10	Mt=√(0.07²+0.07²)=0.10
н10У	982224.49	3574569.82	Картометрический метод	0.10	Mt=√(0.07²+0.07²)=0.10
н9У	982224.55	3574569.55	Картометрический метод	0.10	Mt=√(0.07²+0.07²)=0.10
79	982221.40	3574568.14	Картометрический метод	0.10	Mt=√(0.07²+0.07²)=0.10
80	982219.92	3574567.48	Картометрический метод	0.10	Mt=√(0.07²+0.07²)=0.10
81	982211.33	3574564.82	Картометрический метод	0.10	Mt=√(0.07²+0.07²)=0.10
н8У	982207.19	3574563.83	Картометрический метод	0.10	Mt=√(0.07²+0.07²)=0.10
н7У	982216.76	3574551.18	Картометрический метод	0.10	Mt=√(0.07²+0.07²)=0.10
78	982232.37	3574524.86	Картометрический метод	0.10	Mt=√(0.07²+0.07²)=0.10
77	982238.88	3574510.96	Картометрический метод	0.10	Mt=√(0.07²+0.07²)=0.10
76	982245.72	3574503.47	Картометрический метод	0.10	Mt=√(0.07²+0.07²)=0.10
75	982258.29	3574495.07	Картометрический метод	0.10	Mt=√(0.07²+0.07²)=0.10
74	982263.48	3574493.10	Картометрический метод	0.10	Mt=√(0.07²+0.07²)=0.10
73	982273.09	3574490.14	Картометрический метод	0.10	Mt=√(0.07²+0.07²)=0.10
72	982281.63	3574489.45	Картометрический метод	0.10	Mt=√(0.07²+0.07²)=0.10
71	982290.68	3574490.03	Картометрический метод	0.10	Mt=√(0.07²+0.07²)=0.10
70	982302.63	3574491.78	Картометрический	0.10	Mt=√(0.07²+0.07²)=0.10

			метод		
69	982311.10	3574494.13	Картометрический метод	0.10	Mt=√(0.07²+0.07²)=0.10
н6У	982355.70	3574503.49	Картометрический метод	0.10	Mt=√(0.07²+0.07²)=0.10
н5У	982361.41	3574500.51	Картометрический метод	0.10	Mt=√(0.07²+0.07²)=0.10
н4У	982380.50	3574504.99	Картометрический метод	0.10	Mt=√(0.07²+0.07²)=0.10
н3У	982385.07	3574508.25	Картометрический метод	0.10	Mt=√(0.07²+0.07²)=0.10
н2У	982395.51	3574514.67	Картометрический метод	0.10	Mt=√(0.07²+0.07²)=0.10
н1У	982396.61	3574512.03	Картометрический метод	0.10	Mt=√(0.07²+0.07²)=0.10
н43У	982399.89	3574520.00	Картометрический метод	0.10	Mt=√(0.07²+0.07²)=0.10
н42У	982398.40	3574521.85	Картометрический метод	0.10	Mt=√(0.07²+0.07²)=0.10
н41У	982409.11	3574546.38	Картометрический метод	0.10	Mt=√(0.07²+0.07²)=0.10
н40У	982421.67	3574570.80	Картометрический метод	0.10	Mt=√(0.07²+0.07²)=0.10
н39У	982437.80	3574596.00	Картометрический метод	0.10	Mt=√(0.07²+0.07²)=0.10

2. Сведения о частях границ образуемых земельных участков

Обозначение земельного участка :ЗУ7

Обозначение части границ		**Горизонтальное проложение (S), м**	**Описание прохождения части границ**	**Отметка о наличии земельного спора о местоположении границ земельного участка**
от т.	**до т.**			
1	**2**	**3**	**4**	**5**
н39У	н38У	8.50	–	–
н38У	н37У	77.72	–	–
н37У	н36У	21.83	–	–
н36У	н35У	17.28	–	–
н35У	н34У	2.60	–	–
н34У	н33У	1.19	–	–
н33У	н32У	1.20	–	–
н32У	н31У	1.18	–	–

н31У	н30У	1.15	–	–
н30У	н29У	1.24	–	–
н29У	н28У	0.87	–	–
н28У	н27У	5.38	–	–
н27У	н26У	34.60	–	–
н26У	61	61.46	–	–
61	60	3.28	–	–
60	59	14.80	–	–
59	н25У	6.69	–	–
н25У	н24У	3.64	–	–
н24У	н23У	11.81	–	–
н23У	н22У	43.61	–	–
н22У	н21У	38.65	–	–
н21У	н20У	12.00	–	–
н20У	н19У	20.41	–	–
н19У	н18У	28.00	–	–
н18У	н17У	2.94	–	–
н17У	н16У	13.10	–	–
н16У	н15У	12.34	–	–
н15У	н14У	5.72	–	–
н14У	н13У	3.09	–	–
н13У	н12У	13.37	–	–
н12У	н11У	10.98	–	–
н11У	н10У	6.99	–	–
н10У	н9У	0.28	–	–
н9У	79	3.45	–	–
79	80	1.62	–	–
80	81	8.99	–	–
81	н8У	4.26	–	–
н8У	н7У	15.86	–	–
н7У	78	30.60	–	–
78	77	15.35	–	–
77	76	10.14	–	–
76	75	15.12	–	–
75	74	5.55	–	–
74	73	10.06	–	–
73	72	8.57	–	–
72	71	9.07	–	–
71	70	12.08	–	–
70	69	8.79	–	–
69	н6У	45.57	–	–
н6У	н5У	6.44	–	–
н5У	н4У	19.61	–	–
н4У	н3У	5.61	–	–
н3У	н2У	12.26	–	–
н2У	н1У	2.86	–	–
н1У	н43У	8.62	–	–
н43У	н42У	2.38	–	–
н42У	н41У	26.77	–	–
н41У	н40У	27.46	–	–

н40У	н39У	29.92	–	–

3. Общие сведения об образуемых земельных участках

Обозначение земельного участка :ЗУ7

№ п/п	Наименование характеристик земельного участка	Значение характеристики
1	2	3
1	Адрес земельного участка	Ханты-Мансийский Автономный округ - Югра АО, Сургут г, Ивана Кайдалова наб
2	Категория земель	Земли населенных пунктов
3	Вид разрешенного использования	в соответствии с классификатором, утвержденным приказом Минэкономразвития России от 01.09.2014 № 540 Многоэтажная жилая застройка (высотная застройка)
4	Площадь земельного участка ± величина погрешности определения площади (Р ± ΔР), $м^2$	21165 кв.м ± 29.36 кв.м
5	Формула, примененная для расчета предельной допустимой погрешности определения площади земельного участка (ΔР), $м^2$	$\Delta P = 2 * 0.10 * \sqrt{21165} * \sqrt{((1 + 1.21^2)/(2 * 1.21))} = 29.36$
6	Предельный минимальный и максимальный размеры земельного участка ($Р_{мин}$ и $Р_{макс}$), $м^2$	–
7	Кадастровый или иной номер (обозначение) здания, сооружения, объекта незавершенного строительства, расположенного на земельном участке	86:10:0101244:389,86:10:0000000:6094,86:10:0101066:2555,86:10:0101066:2554,86:10:0101066:2553
8	Кадастровые номера исходных земельных участков	86:10:0101066:21176 ,86:10:0101066:28, 86:10:0101066:1892 , 86:10:0101066:2506 земли, находящиеся в государственной или муниципальной собственности
	Иное	
9	Иные сведения	–

4. Сведения о земельных участках, посредством которых обеспечивается доступ (проход или проезд от земельных участков общего пользования) к образуемым земельным участкам

№ п/п	Кадастровый номер или обозначение земельного участка, для которого обеспечивается доступ	Кадастровый номер или обозначение земельного участка, посредством которого обеспечивается доступ
1	2	3
1	:ЗУ7	земли общего пользования

Сведения об образуемых земельных участках

1. Сведения о характерных точках границ образуемых земельных участков

Обозначение земельного участка :ЗУ8
Зона № МСК-86

Обозначение характерных точек границ	Координаты, м		Метод определения координат	Средняя квадратическая погрешность определения координат характерной точки (M_t), м	Формулы, примененные для расчета средней квадратической погрешности определения координат характерной точки (M_t), м
	X	Y			
1	2	3	6	7	8
н108У	982356.68	3574789.53	Картометрический метод	0.10	$Mt=\sqrt{(0.07^2+0.07^2)}=0.10$
н107У	982369.95	3574733.07	Картометрический метод	0.10	$Mt=\sqrt{(0.07^2+0.07^2)}=0.10$
н106У	982373.61	3574727.79	Картометрический метод	0.10	$Mt=\sqrt{(0.07^2+0.07^2)}=0.10$
н105У	982376.01	3574725.04	Картометрический метод	0.10	$Mt=\sqrt{(0.07^2+0.07^2)}=0.10$
н104У	982378.68	3574722.87	Картометрический метод	0.10	$Mt=\sqrt{(0.07^2+0.07^2)}=0.10$
н103У	982396.98	3574711.80	Картометрический метод	0.10	$Mt=\sqrt{(0.07^2+0.07^2)}=0.10$
н102У	982397.04	3574709.94	Картометрический метод	0.10	$Mt=\sqrt{(0.07^2+0.07^2)}=0.10$
н59У	982399.42	3574700.50	Картометрический метод	0.10	$Mt=\sqrt{(0.07^2+0.07^2)}=0.10$
н58У	982412.73	3574703.86	Картометрический метод	0.10	$Mt=\sqrt{(0.07^2+0.07^2)}=0.10$
н57У	982412.74	3574705.36	Картометрический метод	0.10	$Mt=\sqrt{(0.07^2+0.07^2)}=0.10$
н56У	982454.16	3574715.50	Картометрический метод	0.10	$Mt=\sqrt{(0.07^2+0.07^2)}=0.10$
н55У	982454.56	3574715.60	Картометрический метод	0.10	$Mt=\sqrt{(0.07^2+0.07^2)}=0.10$
н122У	982453.67	3574719.13	Картометрический метод	0.10	$Mt=\sqrt{(0.07^2+0.07^2)}=0.10$

н121У	982450.70	3574731.58	Картометрический метод	0.10	Mt=√(0.07²+0.07²)=0.10
н120У	982448.44	3574742.96	Картометрический метод	0.10	Mt=√(0.07²+0.07²)=0.10
н119У	982449.97	3574743.44	Картометрический метод	0.10	Mt=√(0.07²+0.07²)=0.10
н118У	982449.73	3574744.14	Картометрический метод	0.10	Mt=√(0.07²+0.07²)=0.10
н117У	982449.23	3574745.61	Картометрический метод	0.10	Mt=√(0.07²+0.07²)=0.10
н116У	982444.75	3574765.19	Картометрический метод	0.10	Mt=√(0.07²+0.07²)=0.10
н115У	982436.30	3574800.26	Картометрический метод	0.10	Mt=√(0.07²+0.07²)=0.10
13	982405.72	3574792.77	Картометрический метод	0.10	Mt=√(0.07²+0.07²)=0.10
16	982395.57	3574790.28	Картометрический метод	0.10	Mt=√(0.07²+0.07²)=0.10
15	982392.82	3574802.35	Картометрический метод	0.10	Mt=√(0.07²+0.07²)=0.10
н114У	982391.66	3574807.44	Картометрический метод	0.10	Mt=√(0.07²+0.07²)=0.10
н113У	982387.33	3574806.44	Картометрический метод	0.10	Mt=√(0.07²+0.07²)=0.10
н112У	982384.17	3574810.45	Картометрический метод	0.10	Mt=√(0.07²+0.07²)=0.10
н111У	982383.02	3574814.66	Картометрический метод	0.10	Mt=√(0.07²+0.07²)=0.10
н110У	982353.32	3574807.67	Картометрический метод	0.10	Mt=√(0.07²+0.07²)=0.10
н109У	982353.64	3574802.94	Картометрический метод	0.10	Mt=√(0.07²+0.07²)=0.10
н108У	982356.68	3574789.53	Картометрический метод	0.10	Mt=√(0.07²+0.07²)=0.10
2. Сведения о частях границ образуемых земельных участков					

Обозначение земельного участка :ЗУ8				
Обозначение части границ		**Горизонтальное проложение (S), м**	**Описание прохождения части границ**	**Отметка о наличии земельного спора о местоположении границ земельного участка**
от т.	**до т.**			
1	**2**	**3**	**4**	**5**
н108У	н107У	58.00	–	–
н107У	н106У	6.42	–	–
н106У	н105У	3.65	–	–
н105У	н104У	3.44	–	–
н104У	н103У	21.39	–	–
н103У	н102У	1.86	–	–
н102У	н59У	9.74	–	–
н59У	н58У	13.73	–	–
н58У	н57У	1.50	–	–
н57У	н56У	42.64	–	–
н56У	н55У	0.41	–	–
н55У	н122У	3.64	–	–
н122У	н121У	12.80	–	–
н121У	н120У	11.60	–	–
н120У	н119У	1.60	–	–
н119У	н118У	0.74	–	–
н118У	н117У	1.55	–	–
н117У	н116У	20.09	–	–
н116У	н115У	36.07	–	–
н115У	13	31.48	–	–
13	16	10.45	–	–
16	15	12.38	–	–
15	н114У	5.22	–	–
н114У	н113У	4.44	–	–
н113У	н112У	5.11	–	–
н112У	н111У	4.36	–	–
н111У	н110У	30.51	–	–
н110У	н109У	4.74	–	–
н109У	н108У	13.75	–	–

3. Общие сведения об образуемых земельных участках

Обозначение земельного участка :ЗУ8

№ п/п	Наименование характеристик земельного участка	Значение характеристики
1	**2**	**3**
1	Адрес земельного участка	Ханты-Мансийский Автономный округ - Югра АО, Сургут г, Пролетарский пр-кт
2	Категория земель	Земли населенных пунктов
3	Вид разрешенного использования	в соответствии с классификатором, утвержденным приказом Минэкономразвития России от 01.09.2014 № 540 Среднеэтажная жилая застройка
4	Площадь земельного участка ± величина погрешности определения площади (Р ± ΔР), $м^2$	7417 кв.м ± 17.29 кв.м
5	Формула, примененная для расчета предельной допустимой погрешности	$\Delta P = 2 * 0.10 * \sqrt{7417} * \sqrt{((1 + 1.13^2)/(2 * 1.13))} = 17.29$

	определения площади земельного участка (ΔР), м^2	
6	Предельный минимальный и максимальный размеры земельного участка ($Р_{мин}$ и $Р_{макс}$), м^2	–
7	Кадастровый или иной номер (обозначение) здания, сооружения, объекта незавершенного строительства, расположенного на земельном участке	–
8	Кадастровые номера исходных земельных участков	86:10:0101066:20 земли, находящиеся в государственной или муниципальной собственности
	Иное	
9	Иные сведения	–

4. Сведения о земельных участках, посредством которых обеспечивается доступ (проход или проезд от земельных участков общего пользования) к образуемым земельным участкам

№ п/п	Кадастровый номер или обозначение земельного участка, для которого обеспечивается доступ	Кадастровый номер или обозначение земельного участка, посредством которого обеспечивается доступ
1	**2**	**3**
1	:ЗУ8	:ЗУ1

Сведения об образуемых земельных участках

1. Сведения о характерных точках границ образуемых земельных участков

Обозначение земельного участка :ЗУ9
Зона № МСК-86

Обозначение характерных точек границ	Координаты, м		Метод определения координат	Средняя квадратическая погрешность определения координат характерной точки (M_t), м	Формулы, примененные для расчета средней квадратической погрешности определения координат характерной точки (M_t), м
	X	Y			
1	2	3	6	7	8
н209У	982321.13	3574966.38	Картометрический метод	0.10	$Mt=\sqrt{(0.07^2+0.07^2)}=0.10$
н208У	982323.82	3574956.44	Картометрический метод	0.10	$Mt=\sqrt{(0.07^2+0.07^2)}=0.10$
н207У	982325.17	3574950.86	Картометрический метод	0.10	$Mt=\sqrt{(0.07^2+0.07^2)}=0.10$
н206У	982341.47	3574883.46	Картометрический метод	0.10	$Mt=\sqrt{(0.07^2+0.07^2)}=0.10$
н205У	982341.98	3574881.27	Картометрический метод	0.10	$Mt=\sqrt{(0.07^2+0.07^2)}=0.10$
н203У	982345.17	3574867.48	Картометрический метод	0.10	$Mt=\sqrt{(0.07^2+0.07^2)}=0.10$
н202У	982350.92	3574868.86	Картометрический метод	0.10	$Mt=\sqrt{(0.07^2+0.07^2)}=0.10$
н201У	982353.36	3574858.71	Картометрический метод	0.10	$Mt=\sqrt{(0.07^2+0.07^2)}=0.10$
н200У	982345.93	3574856.96	Картометрический метод	0.10	$Mt=\sqrt{(0.07^2+0.07^2)}=0.10$
н196У	982347.66	3574849.72	Картометрический метод	0.10	$Mt=\sqrt{(0.07^2+0.07^2)}=0.10$
н193У	982449.41	3574873.71	Картометрический метод	0.10	$Mt=\sqrt{(0.07^2+0.07^2)}=0.10$
н192У	982447.71	3574880.98	Картометрический метод	0.10	$Mt=\sqrt{(0.07^2+0.07^2)}=0.10$
17	982422.36	3574988.90	Картометрический метод	0.10	$Mt=\sqrt{(0.07^2+0.07^2)}=0.10$

18	982421.97	3574990.55	Картометрический метод	0.10	Mt=√(0.07²+0.07²)=0.10
19	982332.20	3574969.02	Картометрический метод	0.10	Mt=√(0.07²+0.07²)=0.10
20	982331.23	3574968.79	Картометрический метод	0.10	Mt=√(0.07²+0.07²)=0.10
21	982322.11	3574966.61	Картометрический метод	0.10	Mt=√(0.07²+0.07²)=0.10
н209У	982321.13	3574966.38	Картометрический метод	0.10	Mt=√(0.07²+0.07²)=0.10

2. Сведения о частях границ образуемых земельных участков

Обозначение земельного участка :ЗУ9

Обозначение части границ		Горизонтальное проложение (S), м	Описание прохождения части границ	Отметка о наличии земельного спора о местоположении границ земельного участка
от т.	до т.			
1	2	3	4	5
н209У	н208У	10.30	–	–
н208У	н207У	5.74	–	–
н207У	н206У	69.34	–	–
н206У	н205У	2.25	–	–
н205У	н203У	14.15	–	–
н203У	н202У	5.91	–	–
н202У	н201У	10.44	–	–
н201У	н200У	7.63	–	–
н200У	н196У	7.44	–	–
н196У	н193У	104.54	–	–
н193У	н192У	7.47	–	–
н192У	17	110.86	–	–
17	18	1.70	–	–
18	19	92.32	–	–
19	20	1.00	–	–
20	21	9.38	–	–
21	н209У	1.01	–	–

3. Общие сведения об образуемых земельных участках

Обозначение земельного участка :ЗУ9

№ п/п	Наименование характеристик земельного участка	Значение характеристики
1	2	3
1	Адрес земельного участка	Ханты-Мансийский Автономный округ - Югра АО, Сургут г, Пролетарский пр-кт
2	Категория земель	Земли населенных пунктов
3	Вид разрешенного использования	в соответствии с классификатором, утвержденным приказом Минэкономразвития России от 01.09.2014 № 540 Многоэтажная жилая застройка (высотная застройка)

4	Площадь земельного участка ± величина погрешности определения площади (Р ± ΔР), $м^2$	12302 кв.м ± 22.23 кв.м
5	Формула, примененная для расчета предельной допустимой погрешности определения площади земельного участка (ΔР), $м^2$	$\Delta P = 2 * 0.10 * \sqrt{12302} * \sqrt{((1 + 1.10^2)/(2 * 1.10))} = 22.23$
6	Предельный минимальный и максимальный размеры земельного участка ($Р_{мин}$ и $Р_{макс}$), $м^2$	–
7	Кадастровый или иной номер (обозначение) здания, сооружения, объекта незавершенного строительства, расположенного на земельном участке	86:10:0101065:180 (многоквартирный дом)
8	Кадастровые номера исходных земельных участков	86:10:0101066:80 , 86:10:0101066:81 земли, находящиеся в государственной или муниципальной собственности
	Иное	
9	Иные сведения	–

4. Сведения о земельных участках, посредством которых обеспечивается доступ (проход или проезд от земельных участков общего пользования) к образуемым земельным участкам

№ п/п	Кадастровый номер или обозначение земельного участка, для которого обеспечивается доступ	Кадастровый номер или обозначение земельного участка, посредством которого обеспечивается доступ
1	**2**	**3**
1	:ЗУ9	:ЗУ1

Сведения об образуемых земельных участках

1. Сведения о характерных точках границ образуемых земельных участков

Обозначение земельного участка :ЗУ10
Зона № МСК-86

Обозначение характерных точек границ	Координаты, м		Метод определения координат	Средняя квадратическая погрешность определения координат характерной точки (M_t), м	Формулы, примененные для расчета средней квадратической погрешности определения координат характерной точки (M_t), м
	X	Y			
1	2	3	6	7	8
н25У	982360.43	3574573.73	Картометрический метод	0.10	$Mt=\sqrt{(0.07^2+0.07^2)}=0.10$
64	982359.30	3574573.47	Картометрический метод	0.10	$Mt=\sqrt{(0.07^2+0.07^2)}=0.10$
63	982358.94	3574573.39	Картометрический метод	0.10	$Mt=\sqrt{(0.07^2+0.07^2)}=0.10$
62	982355.52	3574587.86	Картометрический метод	0.10	$Mt=\sqrt{(0.07^2+0.07^2)}=0.10$
61	982360.51	3574588.97	Картометрический метод	0.10	$Mt=\sqrt{(0.07^2+0.07^2)}=0.10$
н26У	982345.92	3574648.67	Картометрический метод	0.10	$Mt=\sqrt{(0.07^2+0.07^2)}=0.10$
н27У	982379.53	3574656.88	Картометрический метод	0.10	$Mt=\sqrt{(0.07^2+0.07^2)}=0.10$
н28У	982378.30	3574662.12	Картометрический метод	0.10	$Mt=\sqrt{(0.07^2+0.07^2)}=0.10$
н29У	982378.94	3574662.71	Картометрический метод	0.10	$Mt=\sqrt{(0.07^2+0.07^2)}=0.10$
н30У	982379.70	3574663.69	Картометрический метод	0.10	$Mt=\sqrt{(0.07^2+0.07^2)}=0.10$
н31У	982380.23	3574664.71	Картометрический метод	0.10	$Mt=\sqrt{(0.07^2+0.07^2)}=0.10$
н32У	982380.55	3574665.85	Картометрический метод	0.10	$Mt=\sqrt{(0.07^2+0.07^2)}=0.10$
н33У	982380.67	3574667.04	Картометрический метод	0.10	$Mt=\sqrt{(0.07^2+0.07^2)}=0.10$

н34У	982380.61	3574668.23	Картометрический метод	0.10	Mt=√(0.07²+0.07²)=0.10
н35У	982380.07	3574670.77	Картометрический метод	0.10	Mt=√(0.07²+0.07²)=0.10
н36У	982396.87	3574674.80	Картометрический метод	0.10	Mt=√(0.07²+0.07²)=0.10
н60У	982391.20	3574698.43	Картометрический метод	0.10	Mt=√(0.07²+0.07²)=0.10
н61У	982370.95	3574693.33	Картометрический метод	0.10	Mt=√(0.07²+0.07²)=0.10
н62У	982363.52	3574691.54	Картометрический метод	0.10	Mt=√(0.07²+0.07²)=0.10
н63У	982362.34	3574695.66	Картометрический метод	0.10	Mt=√(0.07²+0.07²)=0.10
н64У	982359.27	3574694.79	Картометрический метод	0.10	Mt=√(0.07²+0.07²)=0.10
н65У	982354.41	3574699.58	Картометрический метод	0.10	Mt=√(0.07²+0.07²)=0.10
н66У	982353.29	3574699.35	Картометрический метод	0.10	Mt=√(0.07²+0.07²)=0.10
н67У	982353.13	3574700.01	Картометрический метод	0.10	Mt=√(0.07²+0.07²)=0.10
н68У	982350.22	3574699.45	Картометрический метод	0.10	Mt=√(0.07²+0.07²)=0.10
н69У	982342.36	3574697.75	Картометрический метод	0.10	Mt=√(0.07²+0.07²)=0.10
н70У	982342.19	3574697.71	Картометрический метод	0.10	Mt=√(0.07²+0.07²)=0.10
н71У	982342.49	3574695.87	Картометрический метод	0.10	Mt=√(0.07²+0.07²)=0.10
н72У	982334.39	3574693.85	Картометрический метод	0.10	Mt=√(0.07²+0.07²)=0.10
н73У	982332.65	3574693.49	Картометрический метод	0.10	Mt=√(0.07²+0.07²)=0.10
н74У	982298.88	3574685.31	Картометри	0.10	Mt=√(0.07²+0.07²)=0.10

			ческий метод		
н75У	982298.31	3574682.49	Картометрический метод	0.10	Mt=√(0.07²+0.07²)=0.10
н76У	982295.13	3574681.89	Картометрический метод	0.10	Mt=√(0.07²+0.07²)=0.10
н77У	982294.92	3574678.38	Картометрический метод	0.10	Mt=√(0.07²+0.07²)=0.10
н78У	982288.71	3574676.91	Картометрический метод	0.10	Mt=√(0.07²+0.07²)=0.10
н79У	982290.18	3574670.79	Картометрический метод	0.10	Mt=√(0.07²+0.07²)=0.10
н80У	982284.56	3574666.77	Картометрический метод	0.10	Mt=√(0.07²+0.07²)=0.10
н81У	982292.29	3574635.49	Картометрический метод	0.10	Mt=√(0.07²+0.07²)=0.10
н82У	982294.41	3574624.54	Картометрический метод	0.10	Mt=√(0.07²+0.07²)=0.10
н83У	982294.80	3574622.96	Картометрический метод	0.10	Mt=√(0.07²+0.07²)=0.10
н84У	982295.62	3574619.58	Картометрический метод	0.10	Mt=√(0.07²+0.07²)=0.10
н88У	982296.61	3574615.37	Картометрический метод	0.10	Mt=√(0.07²+0.07²)=0.10
н20У	982300.52	3574599.59	Картометрический метод	0.10	Mt=√(0.07²+0.07²)=0.10
н21У	982303.78	3574588.04	Картометрический метод	0.10	Mt=√(0.07²+0.07²)=0.10
н22У	982312.42	3574550.37	Картометрический метод	0.10	Mt=√(0.07²+0.07²)=0.10
н23У	982354.94	3574560.08	Картометрический метод	0.10	Mt=√(0.07²+0.07²)=0.10
н24У	982361.11	3574570.15	Картометрический метод	0.10	Mt=√(0.07²+0.07²)=0.10
н25У	982360.43	3574573.73	Картометрический	0.10	Mt=√(0.07²+0.07²)=0.10

			метод		

2. Сведения о частях границ образуемых земельных участков

Обозначение земельного участка :ЗУ10

Обозначение части границ		Горизонтальное проложение (S), м	Описание прохождения части границ	Отметка о наличии земельного спора о местоположении границ земельного участка
от т.	до т.			
1	2	3	4	5
н25У	64	1.16	–	–
64	63	0.37	–	–
63	62	14.87	–	–
62	61	5.11	–	–
61	н26У	61.46	–	–
н26У	н27У	34.60	–	–
н27У	н28У	5.38	–	–
н28У	н29У	0.87	–	–
н29У	н30У	1.24	–	–
н30У	н31У	1.15	–	–
н31У	н32У	1.18	–	–
н32У	н33У	1.20	–	–
н33У	н34У	1.19	–	–
н34У	н35У	2.60	–	–
н35У	н36У	17.28	–	–
н36У	н60У	24.30	–	–
н60У	н61У	20.88	–	–
н61У	н62У	7.64	–	–
н62У	н63У	4.29	–	–
н63У	н64У	3.19	–	–
н64У	н65У	6.82	–	–
н65У	н66У	1.14	–	–
н66У	н67У	0.68	–	–
н67У	н68У	2.96	–	–
н68У	н69У	8.04	–	–
н69У	н70У	0.17	–	–
н70У	н71У	1.86	–	–
н71У	н72У	8.35	–	–
н72У	н73У	1.78	–	–
н73У	н74У	34.75	–	–
н74У	н75У	2.88	–	–
н75У	н76У	3.24	–	–
н76У	н77У	3.52	–	–
н77У	н78У	6.38	–	–
н78У	н79У	6.29	–	–
н79У	н80У	6.91	–	–
н80У	н81У	32.22	–	–
н81У	н82У	11.15	–	–
н82У	н83У	1.63	–	–
н83У	н84У	3.48	–	–
н84У	н88У	4.32	–	–
н88У	н20У	16.26	–	–
н20У	н21У	12.00	–	–

н21У	н22У	38.65	–	–
н22У	н23У	43.61	–	–
н23У	н24У	11.81	–	–
н24У	н25У	3.64	–	–

3. Общие сведения об образуемых земельных участках

Обозначение земельного участка :ЗУ10

№ п/п	Наименование характеристик земельного участка	Значение характеристики
1	2	3
1	Адрес земельного участка	Ханты-Мансийский Автономный округ - Югра АО, Сургут г, Ивана Кайдалова наб
2	Категория земель	Земли населенных пунктов
3	Вид разрешенного использования	в соответствии с классификатором, утвержденным приказом Минэкономразвития России от 01.09.2014 № 540 Среднеэтажная жилая застройка
4	Площадь земельного участка ± величина погрешности определения площади (Р ± ΔР), $м^2$	9259 кв.м ± 19.63 кв.м
5	Формула, примененная для расчета предельной допустимой погрешности определения площади земельного участка (ΔР), $м^2$	$\Delta P = 2 * 0.10 * \sqrt{9259} * \sqrt{((1 + 1.33^2)/(2 * 1.33))} = 19.63$
6	Предельный минимальный и максимальный размеры земельного участка ($P_{мин}$ и $P_{макс}$), $м^2$	–
7	Кадастровый или иной номер (обозначение) здания, сооружения, объекта незавершенного строительства, расположенного на земельном участке	86:10:0101066:121 (многоквартирный дом),86:10:0101066:119 (многоквартирный дом)
8	Кадастровые номера исходных земельных участков	86:10:0101066:101 земли, находящиеся в государственной или муниципальной собственности
	Иное	
9	Иные сведения	–

4. Сведения о земельных участках, посредством которых обеспечивается доступ (проход или проезд от земельных участков общего пользования) к образуемым земельным участкам

№ п/п	Кадастровый номер или обозначение земельного участка, для которого обеспечивается доступ	Кадастровый номер или обозначение земельного участка, посредством которого обеспечивается доступ
1	2	3
1	:ЗУ10	:ЗУ1

Сведения об образуемых земельных участках

1. Сведения о характерных точках границ образуемых земельных участков

Обозначение земельного участка :ЗУ11
Зона № МСК-86

Обозначение характерных точек границ	Координаты, м		Метод определения координат	Средняя квадратическая погрешность определения координат характерной точки (M_t), м	Формулы, примененные для расчета средней квадратической погрешности определения координат характерной точки (M_t), м
	X	Y			
1	2	3	6	7	8
н205У	982341.98	3574881.27	Картометрический метод	0.10	$Mt=\sqrt{(0.07^2+0.07^2)}=0.10$
н206У	982341.47	3574883.46	Картометрический метод	0.10	$Mt=\sqrt{(0.07^2+0.07^2)}=0.10$
н207У	982325.17	3574950.86	Картометрический метод	0.10	$Mt=\sqrt{(0.07^2+0.07^2)}=0.10$
н208У	982323.82	3574956.44	Картометрический метод	0.10	$Mt=\sqrt{(0.07^2+0.07^2)}=0.10$
н209У	982321.13	3574966.38	Картометрический метод	0.10	$Mt=\sqrt{(0.07^2+0.07^2)}=0.10$
22	982313.69	3574964.60	Картометрический метод	0.10	$Mt=\sqrt{(0.07^2+0.07^2)}=0.10$
23	982313.66	3574964.60	Картометрический метод	0.10	$Mt=\sqrt{(0.07^2+0.07^2)}=0.10$
24	982304.50	3574962.41	Картометрический метод	0.10	$Mt=\sqrt{(0.07^2+0.07^2)}=0.10$
25	982303.77	3574962.24	Картометрический метод	0.10	$Mt=\sqrt{(0.07^2+0.07^2)}=0.10$
26	982303.83	3574961.98	Картометрический метод	0.10	$Mt=\sqrt{(0.07^2+0.07^2)}=0.10$
28	982278.34	3574955.90	Картометрический метод	0.10	$Mt=\sqrt{(0.07^2+0.07^2)}=0.10$
н347У	982278.27	3574956.19	Картометрический метод	0.10	$Mt=\sqrt{(0.07^2+0.07^2)}=0.10$
29	982278.27	3574956.20	Картометрический метод	0.10	$Mt=\sqrt{(0.07^2+0.07^2)}=0.10$

30	982278.26	3574956.20	Картометрический метод	0.10	Mt=√(0.07²+0.07²)=0.10
31	982278.11	3574956.15	Картометрический метод	0.10	Mt=√(0.07²+0.07²)=0.10
н210У	982258.14	3574951.82	Картометрический метод	0.10	Mt=√(0.07²+0.07²)=0.10
н211У	982263.94	3574927.21	Картометрический метод	0.10	Mt=√(0.07²+0.07²)=0.10
н212У	982271.47	3574896.02	Картометрический метод	0.10	Mt=√(0.07²+0.07²)=0.10
н213У	982273.87	3574886.69	Картометрический метод	0.10	Mt=√(0.07²+0.07²)=0.10
н214У	982275.78	3574879.23	Картометрический метод	0.10	Mt=√(0.07²+0.07²)=0.10
н215У	982288.49	3574882.13	Картометрический метод	0.10	Mt=√(0.07²+0.07²)=0.10
н216У	982294.66	3574877.99	Картометрический метод	0.10	Mt=√(0.07²+0.07²)=0.10
н217У	982303.85	3574872.62	Картометрический метод	0.10	Mt=√(0.07²+0.07²)=0.10
н205У	982341.98	3574881.27	Картометрический метод	0.10	Mt=√(0.07²+0.07²)=0.10
–	–	–	–	–	–
н346У	982266.47	3574931.62	Картометрический метод	0.10	Mt=√(0.07²+0.07²)=0.10
н345У	982274.63	3574933.48	Картометрический метод	0.10	Mt=√(0.07²+0.07²)=0.10
н344У	982276.09	3574926.92	Картометрический метод	0.10	Mt=√(0.07²+0.07²)=0.10
н343У	982267.96	3574925.06	Картометрический метод	0.10	Mt=√(0.07²+0.07²)=0.10
н346У	982266.47	3574931.62	Картометрический метод	0.10	Mt=√(0.07²+0.07²)=0.10

2. Сведения о частях границ образуемых земельных участков

Обозначение земельного участка :ЗУ11

Обозначение части границ		Горизонтальное проложение (S), м	Описание прохождения части границ	Отметка о наличии земельного спора о местоположении границ земельного участка
от т.	до т.			
1	2	3	4	5
н205У	н206У	2.25	–	–
н206У	н207У	69.34	–	–
н207У	н208У	5.74	–	–
н208У	н209У	10.30	–	–
н209У	22	7.65	–	–
22	23	0.03	–	–
23	24	9.42	–	–
24	25	0.75	–	–
25	26	0.27	–	–
26	28	26.21	–	–
28	н347У	0.30	–	–
н347У	29	0.01	–	–
29	30	0.01	–	–
30	31	0.16	–	–
31	н210У	20.43	–	–
н210У	н211У	25.28	–	–
н211У	н212У	32.09	–	–
н212У	н213У	9.63	–	–
н213У	н214У	7.70	–	–
н214У	н215У	13.04	–	–
н215У	н216У	7.43	–	–
н216У	н217У	10.64	–	–
н217У	н205У	39.10	–	–
–	–	–	–	–
н346У	н345У	8.37	–	–
н345У	н344У	6.72	–	–
н344У	н343У	8.34	–	–
н343У	н346У	6.73	–	–

3. Общие сведения об образуемых земельных участках

Обозначение земельного участка :ЗУ11

№ п/п	Наименование характеристик земельного участка	Значение характеристики
1	2	3
1	Адрес земельного участка	Ханты-Мансийский Автономный округ - Югра АО, Сургут г, Пролетарский пр-кт
2	Категория земель	Земли населенных пунктов
3	Вид разрешенного использования	в соответствии с классификатором, утвержденным приказом Минэкономразвития России от 01.09.2014 № 540 Многоэтажная жилая застройка (высотная застройка)
4	Площадь земельного участка ± величина погрешности определения площади (Р ± ΔР), $м^2$	5369 кв.м ± 14.70 кв.м
5	Формула, примененная для расчета предельной допустимой погрешности определения площади земельного	$\Delta P = 2 * 0.10 * \sqrt{5369} * \sqrt{((1 + 1.12^2)/(2 * 1.12))} = 14.70$

	участка (ΔР), м^2	
6	Предельный минимальный и максимальный размеры земельного участка ($Р_{мин}$ и $Р_{макс}$), м^2	–
7	Кадастровый или иной номер (обозначение) здания, сооружения, объекта незавершенного строительства, расположенного на земельном участке	86:10:0101066:2295 (многоквартирный дом)
8	Кадастровые номера исходных земельных участков	86:10:0101066:80 , 86:10:0101066:81 земли, находящиеся в государственной или муниципальной собственности
	Иное	
9	Иные сведения	–

4. Сведения о земельных участках, посредством которых обеспечивается доступ (проход или проезд от земельных участков общего пользования) к образуемым земельным участкам

№ п/п	Кадастровый номер или обозначение земельного участка, для которого обеспечивается доступ	Кадастровый номер или обозначение земельного участка, посредством которого обеспечивается доступ
1	**2**	**3**
1	:ЗУ11	:ЗУ1

Сведения об образуемых земельных участках

1. Сведения о характерных точках границ образуемых земельных участков

Обозначение земельного участка :ЗУ12
Зона № МСК-86

Обозначение характерных точек границ	Координаты, м		Метод определения координат	Средняя квадратическая погрешность определения координат характерной точки (M_t), м	Формулы, примененные для расчета средней квадратической погрешности определения координат характерной точки (M_t), м
	X	Y			
1	2	3	6	7	8
44	982287.41	3575068.18	Картометрический метод	0.10	$Mt=\sqrt{(0.07^2+0.07^2)}=0.10$
45	982287.14	3575069.42	Картометрический метод	0.10	$Mt=\sqrt{(0.07^2+0.07^2)}=0.10$
н342У	982249.05	3575060.79	Картометрический метод	0.10	$Mt=\sqrt{(0.07^2+0.07^2)}=0.10$
н341У	982218.47	3575053.59	Картометрический метод	0.10	$Mt=\sqrt{(0.07^2+0.07^2)}=0.10$
н340У	982212.72	3575052.15	Картометрический метод	0.10	$Mt=\sqrt{(0.07^2+0.07^2)}=0.10$
н339У	982194.52	3575047.92	Картометрический метод	0.10	$Mt=\sqrt{(0.07^2+0.07^2)}=0.10$
н338У	982181.89	3575044.86	Картометрический метод	0.10	$Mt=\sqrt{(0.07^2+0.07^2)}=0.10$
н337У	982179.87	3575043.84	Картометрический метод	0.10	$Mt=\sqrt{(0.07^2+0.07^2)}=0.10$
н336У	982179.73	3575043.79	Картометрический метод	0.10	$Mt=\sqrt{(0.07^2+0.07^2)}=0.10$
н335У	982179.98	3575042.78	Картометрический метод	0.10	$Mt=\sqrt{(0.07^2+0.07^2)}=0.10$
н334У	982191.84	3574992.21	Картометрический метод	0.10	$Mt=\sqrt{(0.07^2+0.07^2)}=0.10$
37	982194.51	3574986.71	Картометрический метод	0.10	$Mt=\sqrt{(0.07^2+0.07^2)}=0.10$
38	982196.26	3574991.36	Картометрический метод	0.10	$Mt=\sqrt{(0.07^2+0.07^2)}=0.10$

39	982199.32	3574993.71	Картометрический метод	0.10	Mt=√(0.07²+0.07²)=0.10
40	982203.10	3574994.84	Картометрический метод	0.10	Mt=√(0.07²+0.07²)=0.10
41	982235.79	3575002.54	Картометрический метод	0.10	Mt=√(0.07²+0.07²)=0.10
42	982277.27	3575012.28	Картометрический метод	0.10	Mt=√(0.07²+0.07²)=0.10
43	982299.76	3575017.10	Картометрический метод	0.10	Mt=√(0.07²+0.07²)=0.10
44	982287.41	3575068.18	Картометрический метод	0.10	Mt=√(0.07²+0.07²)=0.10

2. Сведения о частях границ образуемых земельных участков

Обозначение земельного участка :ЗУ12

Обозначение части границ		Горизонтальное проложение (S), м	Описание прохождения части границ	Отметка о наличии земельного спора о местоположении границ земельного участка
от т.	до т.			
1	2	3	4	5
44	45	1.27	–	–
45	н342У	39.06	–	–
н342У	н341У	31.42	–	–
н341У	н340У	5.93	–	–
н340У	н339У	18.69	–	–
н339У	н338У	13.00	–	–
н338У	н337У	2.26	–	–
н337У	н336У	0.15	–	–
н336У	н335У	1.04	–	–
н335У	н334У	51.94	–	–
н334У	37	6.11	–	–
37	38	4.97	–	–
38	39	3.86	–	–
39	40	3.95	–	–
40	41	33.58	–	–
41	42	42.61	–	–
42	43	23.00	–	–
43	44	52.55	–	–

3. Общие сведения об образуемых земельных участках

Обозначение земельного участка :ЗУ12

№ п/п	Наименование характеристик земельного участка	Значение характеристики
1	2	3
1	Адрес земельного участка	Ханты-Мансийский Автономный округ - Югра АО, Сургут г, Геологическая ул
2	Категория земель	Земли населенных пунктов
3	Вид разрешенного использования	в соответствии с классификатором,

		утвержденным приказом Минэкономразвития России от 01.09.2014 № 540 Среднеэтажная жилая застройка
4	Площадь земельного участка ± величина погрешности определения площади (Р ± ΔР), $м^2$	5949 кв.м ± 15.96 кв.м
5	Формула, примененная для расчета предельной допустимой погрешности определения площади земельного участка (ΔР), $м^2$	$\Delta P = 2 * 0.10 * \sqrt{5949} * \sqrt{((1 + 1.45^2)/(2 * 1.45))} = 15.96$
6	Предельный минимальный и максимальный размеры земельного участка ($Р_{мин}$ и $Р_{макс}$), $м^2$	–
7	Кадастровый или иной номер (обозначение) здания, сооружения, объекта незавершенного строительства, расположенного на земельном участке	86:10:0000000:19910
8	Кадастровые номера исходных земельных участков	86:10:0101066:18 , 86:10:0101066:38, 86:10:0101066:82 земли, находящиеся в государственной или муниципальной собственности
	Иное	
9	Иные сведения	–

4. Сведения о земельных участках, посредством которых обеспечивается доступ (проход или проезд от земельных участков общего пользования) к образуемым земельным участкам

№ п/п	Кадастровый номер или обозначение земельного участка, для которого обеспечивается доступ	Кадастровый номер или обозначение земельного участка, посредством которого обеспечивается доступ
1	**2**	**3**
1	:ЗУ12	земли общего пользования

Сведения об образуемых земельных участках

1. Сведения о характерных точках границ образуемых земельных участков

Обозначение земельного участка :ЗУ13
Зона № МСК-86

Обозначение характерных точек границ	Координаты, м		Метод определения координат	Средняя квадратическая погрешность определения координат характерной точки (M_t), м	Формулы, примененные для расчета средней квадратической погрешности определения координат характерной точки (M_t), м
	X	Y			
1	2	3	6	7	8
н212У	982271.47	3574896.02	Картометрический метод	0.10	$Mt=\sqrt{(0.07^2+0.07^2)}=0.10$
н211У	982263.94	3574927.21	Картометрический метод	0.10	$Mt=\sqrt{(0.07^2+0.07^2)}=0.10$
н210У	982258.14	3574951.82	Картометрический метод	0.10	$Mt=\sqrt{(0.07^2+0.07^2)}=0.10$
32	982197.35	3574938.65	Картометрический метод	0.10	$Mt=\sqrt{(0.07^2+0.07^2)}=0.10$
33	982191.25	3574965.30	Картометрический метод	0.10	$Mt=\sqrt{(0.07^2+0.07^2)}=0.10$
34	982191.02	3574966.26	Картометрический метод	0.10	$Mt=\sqrt{(0.07^2+0.07^2)}=0.10$
н233У	982190.11	3574970.22	Картометрический метод	0.10	$Mt=\sqrt{(0.07^2+0.07^2)}=0.10$
н232У	982162.74	3574963.72	Картометрический метод	0.10	$Mt=\sqrt{(0.07^2+0.07^2)}=0.10$
н231У	982160.11	3574975.14	Картометрический метод	0.10	$Mt=\sqrt{(0.07^2+0.07^2)}=0.10$
н230У	982158.78	3574980.89	Картометрический метод	0.10	$Mt=\sqrt{(0.07^2+0.07^2)}=0.10$
н229У	982099.33	3574966.83	Картометрический метод	0.10	$Mt=\sqrt{(0.07^2+0.07^2)}=0.10$
н228У	982085.73	3574962.20	Картометрический метод	0.10	$Mt=\sqrt{(0.07^2+0.07^2)}=0.10$
н227У	982083.84	3574959.36	Картометрический метод	0.10	$Mt=\sqrt{(0.07^2+0.07^2)}=0.10$

н226У	982090.78	3574929.66	Картометрический метод	0.10	Mt=√(0.07²+0.07²)=0.10
н225У	982106.21	3574861.74	Картометрический метод	0.10	Mt=√(0.07²+0.07²)=0.10
н224У	982109.19	3574848.53	Картометрический метод	0.10	Mt=√(0.07²+0.07²)=0.10
н223У	982141.97	3574856.13	Картометрический метод	0.10	Mt=√(0.07²+0.07²)=0.10
н222У	982140.49	3574862.51	Картометрический метод	0.10	Mt=√(0.07²+0.07²)=0.10
н221У	982189.02	3574874.28	Картометрический метод	0.10	Mt=√(0.07²+0.07²)=0.10
н220У	982198.21	3574876.62	Картометрический метод	0.10	Mt=√(0.07²+0.07²)=0.10
н219У	982244.18	3574887.79	Картометрический метод	0.10	Mt=√(0.07²+0.07²)=0.10
н218У	982246.00	3574880.24	Картометрический метод	0.10	Mt=√(0.07²+0.07²)=0.10
н213У	982273.87	3574886.69	Картометрический метод	0.10	Mt=√(0.07²+0.07²)=0.10
н212У	982271.47	3574896.02	Картометрический метод	0.10	Mt=√(0.07²+0.07²)=0.10

2. Сведения о частях границ образуемых земельных участков

Обозначение земельного участка :ЗУ13

Обозначение части границ		Горизонтальное проложение (S), м	Описание прохождения части границ	Отметка о наличии земельного спора о местоположении границ земельного участка
от т.	до т.			
1	2	3	4	5
н212У	н211У	32.09	–	–
н211У	н210У	25.28	–	–
н210У	32	62.20	–	–
32	33	27.34	–	–
33	34	0.99	–	–
34	н233У	4.06	–	–
н233У	н232У	28.13	–	–
н232У	н231У	11.72	–	–
н231У	н230У	5.90	–	–
н230У	н229У	61.09	–	–
н229У	н228У	14.37	–	–
н228У	н227У	3.41	–	–

н227У	н226У	30.50	–	–
н226У	н225У	69.65	–	–
н225У	н224У	13.54	–	–
н224У	н223У	33.65	–	–
н223У	н222У	6.55	–	–
н222У	н221У	49.94	–	–
н221У	н220У	9.48	–	–
н220У	н219У	47.31	–	–
н219У	н218У	7.77	–	–
н218У	н213У	28.61	–	–
н213У	н212У	9.63	–	–

3. Общие сведения об образуемых земельных участках

Обозначение земельного участка :ЗУ13

№ п/п	Наименование характеристик земельного участка	Значение характеристики
1	**2**	**3**
1	Адрес земельного участка	Ханты-Мансийский Автономный округ - Югра АО, Сургут г, Геологическая ул
2	Категория земель	Земли населенных пунктов
3	Вид разрешенного использования	в соответствии с классификатором, утвержденным приказом Минэкономразвития России от 01.09.2014 № 540 Многоэтажная жилая застройка (высотная застройка)
4	Площадь земельного участка ± величина погрешности определения площади (Р ± ΔР), $м^2$	15404 кв.м ± 25.64 кв.м
5	Формула, примененная для расчета предельной допустимой погрешности определения площади земельного участка (ΔР), $м^2$	$\Delta P = 2 * 0.10 * \sqrt{15404} * \sqrt{((1 + 1.44^2)/(2 * 1.44))} = 25.64$
6	Предельный минимальный и максимальный размеры земельного участка ($Р_{мин}$ и $Р_{макс}$), $м^2$	–
7	Кадастровый или иной номер (обозначение) здания, сооружения, объекта незавершенного строительства, расположенного на земельном участке	–
8	Кадастровые номера исходных земельных участков	86:10:0101066:81
	Иное	
9	Иные сведения	–

4. Сведения о земельных участках, посредством которых обеспечивается доступ (проход или проезд от земельных участков общего пользования) к образуемым земельным участкам

№ п/п	Кадастровый номер или обозначение земельного участка, для которого обеспечивается доступ	Кадастровый номер или обозначение земельного участка, посредством которого обеспечивается доступ
1	**2**	**3**
1	:ЗУ13	:ЗУ1

Сведения об образуемых земельных участках

1. Сведения о характерных точках границ образуемых земельных участков

Обозначение земельного участка :ЗУ14
Зона № МСК-86

Обозначение характерных точек границ	Координаты, м		Метод определения координат	Средняя квадратическая погрешность определения координат характерной точки (M_t), м	Формулы, примененные для расчета средней квадратической погрешности определения координат характерной точки (M_t), м
	X	Y			
1	2	3	6	7	8
н251У	982058.21	3574846.16	Картометрический метод	0.10	$Mt=\sqrt{(0.07^2+0.07^2)}=0.10$
н250У	982060.27	3574837.20	Картометрический метод	0.10	$Mt=\sqrt{(0.07^2+0.07^2)}=0.10$
н249У	982093.21	3574844.83	Картометрический метод	0.10	$Mt=\sqrt{(0.07^2+0.07^2)}=0.10$
н224У	982109.19	3574848.53	Картометрический метод	0.10	$Mt=\sqrt{(0.07^2+0.07^2)}=0.10$
н225У	982106.21	3574861.74	Картометрический метод	0.10	$Mt=\sqrt{(0.07^2+0.07^2)}=0.10$
н226У	982090.78	3574929.66	Картометрический метод	0.10	$Mt=\sqrt{(0.07^2+0.07^2)}=0.10$
н227У	982083.84	3574959.36	Картометрический метод	0.10	$Mt=\sqrt{(0.07^2+0.07^2)}=0.10$
н248У	982078.98	3574981.47	Картометрический метод	0.10	$Mt=\sqrt{(0.07^2+0.07^2)}=0.10$
н247У	982061.79	3574977.72	Картометрический метод	0.10	$Mt=\sqrt{(0.07^2+0.07^2)}=0.10$
н246У	982060.86	3574981.65	Картометрический метод	0.10	$Mt=\sqrt{(0.07^2+0.07^2)}=0.10$
н245У	982028.55	3574975.15	Картометрический метод	0.10	$Mt=\sqrt{(0.07^2+0.07^2)}=0.10$
н244У	982032.63	3574951.92	Картометрический метод	0.10	$Mt=\sqrt{(0.07^2+0.07^2)}=0.10$
н251У	982058.21	3574846.16	Картометрический метод	0.10	$Mt=\sqrt{(0.07^2+0.07^2)}=0.10$

2. Сведения о частях границ образуемых земельных участков				
Обозначение земельного участка :ЗУ14				
Обозначение части границ		**Горизонтальное проложение (S), м**	**Описание прохождения части границ**	**Отметка о наличии земельного спора о местоположении границ земельного участка**
от т.	**до т.**			
1	**2**	**3**	**4**	**5**
н251У	н250У	9.19	–	–
н250У	н249У	33.81	–	–
н249У	н224У	16.40	–	–
н224У	н225У	13.54	–	–
н225У	н226У	69.65	–	–
н226У	н227У	30.50	–	–
н227У	н248У	22.64	–	–
н248У	н247У	17.59	–	–
н247У	н246У	4.04	–	–
н246У	н245У	32.96	–	–
н245У	н244У	23.59	–	–
н244У	н251У	108.81	–	–

3. Общие сведения об образуемых земельных участках		
Обозначение земельного участка :ЗУ14		
№ п/п	**Наименование характеристик земельного участка**	**Значение характеристики**
1	**2**	**3**
1	Адрес земельного участка	Ханты-Мансийский Автономный округ - Югра АО, Сургут г, Геологическая ул
2	Категория земель	Земли населенных пунктов
3	Вид разрешенного использования	в соответствии с классификатором, утвержденным приказом Минэкономразвития России от 01.09.2014 № 540 Среднеэтажная жилая застройка
4	Площадь земельного участка ± величина погрешности определения площади (Р ± ΔР), $м^2$	7107 кв.м ± 18.27 кв.м
5	Формула, примененная для расчета предельной допустимой погрешности определения площади земельного участка (ΔР), $м^2$	$\Delta P = 2 * 0.10 * \sqrt{7107} * \sqrt{((1 + 1.79^2)/(2 * 1.79))} = 18.27$
6	Предельный минимальный и максимальный размеры земельного участка ($Р_{мин}$ и $Р_{макс}$), $м^2$	–
7	Кадастровый или иной номер (обозначение) здания, сооружения, объекта незавершенного строительства, расположенного на земельном участке	86:10:0101243:476 (многоквартирный дом)
8	Кадастровые номера исходных земельных участков	86:10:0101066:23, 86:10:0101066:81, 86:10:0101066:96, 86:10:0101066:100 земли, находящиеся в государственной или муниципальной собственности
	Иное	
9	Иные сведения	–

4. Сведения о земельных участках, посредством которых обеспечивается доступ (проход

или проезд от земельных участков общего пользования) к образуемым земельным участкам		
№ п/п	**Кадастровый номер или обозначение земельного участка, для которого обеспечивается доступ**	**Кадастровый номер или обозначение земельного участка, посредством которого обеспечивается доступ**
1	**2**	**3**
1	:ЗУ14	:ЗУ1

Сведения об образуемых земельных участках

1. Сведения о характерных точках границ образуемых земельных участков

Обозначение земельного участка :ЗУ15
Зона № МСК-86

Обозначение характерных точек границ	Координаты, м		Метод определения координат	Средняя квадратическая погрешность определения координат характерной точки (M_t), м	Формулы, примененные для расчета средней квадратической погрешности определения координат характерной точки (M_t), м
	X	Y			
1	2	3	6	7	8
н244У	982032.63	3574951.92	Картометрический метод	0.10	$Mt=\sqrt{(0.07^2+0.07^2)}=0.10$
н245У	982028.55	3574975.15	Картометрический метод	0.10	$Mt=\sqrt{(0.07^2+0.07^2)}=0.10$
н246У	982060.86	3574981.65	Картометрический метод	0.10	$Mt=\sqrt{(0.07^2+0.07^2)}=0.10$
н247У	982061.79	3574977.72	Картометрический метод	0.10	$Mt=\sqrt{(0.07^2+0.07^2)}=0.10$
н248У	982078.98	3574981.47	Картометрический метод	0.10	$Mt=\sqrt{(0.07^2+0.07^2)}=0.10$
н227У	982083.84	3574959.36	Картометрический метод	0.10	$Mt=\sqrt{(0.07^2+0.07^2)}=0.10$
н228У	982085.73	3574962.20	Картометрический метод	0.10	$Mt=\sqrt{(0.07^2+0.07^2)}=0.10$
н229У	982099.33	3574966.83	Картометрический метод	0.10	$Mt=\sqrt{(0.07^2+0.07^2)}=0.10$
н230У	982158.78	3574980.89	Картометрический метод	0.10	$Mt=\sqrt{(0.07^2+0.07^2)}=0.10$
н231У	982160.11	3574975.14	Картометрический метод	0.10	$Mt=\sqrt{(0.07^2+0.07^2)}=0.10$
н232У	982162.74	3574963.72	Картометрический метод	0.10	$Mt=\sqrt{(0.07^2+0.07^2)}=0.10$
н233У	982190.11	3574970.22	Картометрический метод	0.10	$Mt=\sqrt{(0.07^2+0.07^2)}=0.10$
35	982188.79	3574975.92	Картометрический метод	0.10	$Mt=\sqrt{(0.07^2+0.07^2)}=0.10$

36	982196.52	3574977.61	Картометрический метод	0.10	Mt=√(0.07²+0.07²)=0.10
37	982194.51	3574986.71	Картометрический метод	0.10	Mt=√(0.07²+0.07²)=0.10
н234У	982191.84	3574992.21	Картометрический метод	0.10	Mt=√(0.07²+0.07²)=0.10
н235У	982179.98	3575042.78	Картометрический метод	0.10	Mt=√(0.07²+0.07²)=0.10
н236У	982179.73	3575043.79	Картометрический метод	0.10	Mt=√(0.07²+0.07²)=0.10
н237У	982176.36	3575042.54	Картометрический метод	0.10	Mt=√(0.07²+0.07²)=0.10
н238У	982138.48	3575033.06	Картометрический метод	0.10	Mt=√(0.07²+0.07²)=0.10
н239У	982106.27	3575025.36	Картометрический метод	0.10	Mt=√(0.07²+0.07²)=0.10
н240У	982070.82	3575017.15	Картометрический метод	0.10	Mt=√(0.07²+0.07²)=0.10
н241У	982063.71	3575015.34	Картометрический метод	0.10	Mt=√(0.07²+0.07²)=0.10
н242У	981986.09	3574996.98	Картометрический метод	0.10	Mt=√(0.07²+0.07²)=0.10
н243У	981998.35	3574944.44	Картометрический метод	0.10	Mt=√(0.07²+0.07²)=0.10
56	982008.01	3574946.67	Картометрический метод	0.10	Mt=√(0.07²+0.07²)=0.10
55	982005.42	3574957.42	Картометрический метод	0.10	Mt=√(0.07²+0.07²)=0.10
54	982013.33	3574959.30	Картометрический метод	0.10	Mt=√(0.07²+0.07²)=0.10
53	982015.93	3574948.52	Картометрический метод	0.10	Mt=√(0.07²+0.07²)=0.10
н252У	982016.10	3574947.79	Картометрический метод	0.10	Mt=√(0.07²+0.07²)=0.10
н244У	982032.63	3574951.92	Картометри	0.10	Mt=√(0.07²+0.07²)=0.10

			ческий метод		

2. Сведения о частях границ образуемых земельных участков

Обозначение земельного участка :ЗУ15

Обозначение части границ		Горизонтальное проложение (S), м	Описание прохождения части границ	Отметка о наличии земельного спора о местоположении границ земельного участка
от т.	до т.			
1	2	3	4	5
н244У	н245У	23.59	–	–
н245У	н246У	32.96	–	–
н246У	н247У	4.04	–	–
н247У	н248У	17.59	–	–
н248У	н227У	22.64	–	–
н227У	н228У	3.41	–	–
н228У	н229У	14.37	–	–
н229У	н230У	61.09	–	–
н230У	н231У	5.90	–	–
н231У	н232У	11.72	–	–
н232У	н233У	28.13	–	–
н233У	35	5.85	–	–
35	36	7.91	–	–
36	37	9.32	–	–
37	н234У	6.11	–	–
н234У	н235У	51.94	–	–
н235У	н236У	1.04	–	–
н236У	н237У	3.59	–	–
н237У	н238У	39.05	–	–
н238У	н239У	33.12	–	–
н239У	н240У	36.39	–	–
н240У	н241У	7.34	–	–
н241У	н242У	79.76	–	–
н242У	н243У	53.95	–	–
н243У	56	9.91	–	–
56	55	11.06	–	–
55	54	8.13	–	–
54	53	11.09	–	–
53	н252У	0.75	–	–
н252У	н244У	17.04	–	–

3. Общие сведения об образуемых земельных участках

Обозначение земельного участка :ЗУ15

№ п/п	Наименование характеристик земельного участка	Значение характеристики
1	2	3
1	Адрес земельного участка	Ханты-Мансийский Автономный округ - Югра АО, Сургут г, Геологическая ул
2	Категория земель	Земли населенных пунктов
3	Вид разрешенного использования	в соответствии с классификатором, утвержденным приказом Минэкономразвития России от 01.09.2014 № 540 Среднеэтажная жилая застройка
4	Площадь земельного участка ±	10398 кв.м ± 23.22 кв.м

	величина погрешности определения площади (Р ± ΔР), $м^2$	
5	Формула, примененная для расчета предельной допустимой погрешности определения площади земельного участка (ΔР), $м^2$	$\Delta P = 2 * 0.10 * \sqrt{10398} * \sqrt{((1 + 2.12^2)/(2 * 2.12))} = 23.22$
6	Предельный минимальный и максимальный размеры земельного участка ($Р_{мин}$ и $Р_{макс}$), $м^2$	–
7	Кадастровый или иной номер (обозначение) здания, сооружения, объекта незавершенного строительства, расположенного на земельном участке	86:10:0000000:1991,86:10:0101243:597 (многоквартирный дом)
8	Кадастровые номера исходных земельных участков	86:10:0101066:82 земли, находящиеся в государственной или муниципальной собственности
	Иное	
9	Иные сведения	–

4. Сведения о земельных участках, посредством которых обеспечивается доступ (проход или проезд от земельных участков общего пользования) к образуемым земельным участкам

№ п/п	Кадастровый номер или обозначение земельного участка, для которого обеспечивается доступ	Кадастровый номер или обозначение земельного участка, посредством которого обеспечивается доступ
1	**2**	**3**
1	:ЗУ15	земли общего пользования

Сведения об образуемых земельных участках

1. Сведения о характерных точках границ образуемых земельных участков

Обозначение земельного участка :ЗУ16
Зона № МСК-86

Обозначение характерных точек границ	Координаты, м		Метод определения координат	Средняя квадратическая погрешность определения координат характерной точки (M_t), м	Формулы, примененные для расчета средней квадратической погрешности определения координат характерной точки (M_t), м
	X	Y			
1	2	3	6	7	8
н301У	981975.49	3574820.28	Картометрический метод	0.10	$Mt=\sqrt{(0.07^2+0.07^2)}=0.10$
н302У	981972.81	3574815.86	Картометрический метод	0.10	$Mt=\sqrt{(0.07^2+0.07^2)}=0.10$
н303У	982035.47	3574550.32	Картометрический метод	0.10	$Mt=\sqrt{(0.07^2+0.07^2)}=0.10$
н304У	982040.36	3574538.54	Картометрический метод	0.10	$Mt=\sqrt{(0.07^2+0.07^2)}=0.10$
н305У	982047.78	3574505.14	Картометрический метод	0.10	$Mt=\sqrt{(0.07^2+0.07^2)}=0.10$
н306У	982050.37	3574505.75	Картометрический метод	0.10	$Mt=\sqrt{(0.07^2+0.07^2)}=0.10$
н307У	982053.69	3574506.68	Картометрический метод	0.10	$Mt=\sqrt{(0.07^2+0.07^2)}=0.10$
н308У	982055.59	3574507.21	Картометрический метод	0.10	$Mt=\sqrt{(0.07^2+0.07^2)}=0.10$
н309У	982102.20	3574534.76	Картометрический метод	0.10	$Mt=\sqrt{(0.07^2+0.07^2)}=0.10$
н310У	982109.39	3574537.71	Картометрический метод	0.10	$Mt=\sqrt{(0.07^2+0.07^2)}=0.10$
н311У	982123.48	3574543.48	Картометрический метод	0.10	$Mt=\sqrt{(0.07^2+0.07^2)}=0.10$
н312У	982099.71	3574643.51	Картометрический метод	0.10	$Mt=\sqrt{(0.07^2+0.07^2)}=0.10$
н313У	982073.45	3574754.04	Картометрический метод	0.10	$Mt=\sqrt{(0.07^2+0.07^2)}=0.10$

н314У	982098.66	3574759.96	Картометрический метод	0.10	Mt=√(0.07²+0.07²)=0.10
н315У	982089.08	3574799.54	Картометрический метод	0.10	Mt=√(0.07²+0.07²)=0.10
н316У	982082.87	3574825.44	Картометрический метод	0.10	Mt=√(0.07²+0.07²)=0.10
н317У	982082.12	3574828.63	Картометрический метод	0.10	Mt=√(0.07²+0.07²)=0.10
н334У	982038.84	3574818.23	Картометрический метод	0.10	Mt=√(0.07²+0.07²)=0.10
н333У	982038.46	3574819.78	Картометрический метод	0.10	Mt=√(0.07²+0.07²)=0.10
н160У	982028.34	3574825.62	Картометрический метод	0.10	Mt=√(0.07²+0.07²)=0.10
н159У	982027.33	3574829.61	Картометрический метод	0.10	Mt=√(0.07²+0.07²)=0.10
н158У	982024.59	3574832.08	Картометрический метод	0.10	Mt=√(0.07²+0.07²)=0.10
н301У	981975.49	3574820.28	Картометрический метод	0.10	Mt=√(0.07²+0.07²)=0.10
–	–	–	–	–	–
н335У	982050.94	3574741.31	Картометрический метод	0.10	Mt=√(0.07²+0.07²)=0.10
н336У	982065.95	3574744.71	Картометрический метод	0.10	Mt=√(0.07²+0.07²)=0.10
н338У	982068.20	3574734.45	Картометрический метод	0.10	Mt=√(0.07²+0.07²)=0.10
н339У	982053.25	3574731.05	Картометрический метод	0.10	Mt=√(0.07²+0.07²)=0.10
н335У	982050.94	3574741.31	Картометрический метод	0.10	Mt=√(0.07²+0.07²)=0.10

2. Сведения о частях границ образуемых земельных участков

Обозначение земельного участка :ЗУ16

Обозначение части границ		Горизонтальное проложение (S), м	Описание прохождения части границ	Отметка о наличии земельного спора о местоположении границ земельного участка
от т.	до т.			
1	2	3	4	5

н301У	н302У	5.17	–	–
н302У	н303У	272.83	–	–
н303У	н304У	12.75	–	–
н304У	н305У	34.21	–	–
н305У	н306У	2.66	–	–
н306У	н307У	3.45	–	–
н307У	н308У	1.97	–	–
н308У	н309У	54.14	–	–
н309У	н310У	7.77	–	–
н310У	н311У	15.23	–	–
н311У	н312У	102.82	–	–
н312У	н313У	113.61	–	–
н313У	н314У	25.90	–	–
н314У	н315У	40.72	–	–
н315У	н316У	26.63	–	–
н316У	н317У	3.28	–	–
н317У	н334У	44.51	–	–
н334У	н333У	1.60	–	–
н333У	н160У	11.68	–	–
н160У	н159У	4.12	–	–
н159У	н158У	3.69	–	–
н158У	н301У	50.50	–	–
–	–	–	–	–
н335У	н336У	15.39	–	–
н336У	н338У	10.50	–	–
н338У	н339У	15.33	–	–
н339У	н335У	10.52	–	–

3. Общие сведения об образуемых земельных участках

Обозначение земельного участка :ЗУ16

№ п/п	Наименование характеристик земельного участка	Значение характеристики
1	2	3
1	Адрес земельного участка	Ханты-Мансийский Автономный округ - Югра АО, Сургут г, Комсомольский пр-кт
2	Категория земель	Земли населенных пунктов
3	Вид разрешенного использования	в соответствии с классификатором, утвержденным приказом Минэкономразвития России от 01.09.2014 № 540 Многоэтажная жилая застройка (высотная застройка)
4	Площадь земельного участка ± величина погрешности определения площади (Р ± ΔР), $м^2$	27448 кв.м ± 38.00 кв.м
5	Формула, примененная для расчета предельной допустимой погрешности определения площади земельного участка (ΔР), $м^2$	$\Delta P = 2 * 0.10 * \sqrt{27448} * \sqrt{((1 + 2.17^2)/(2 * 2.17))} = 38.00$
6	Предельный минимальный и максимальный размеры земельного участка ($Р_{мин}$ и $Р_{макс}$), $м^2$	–
7	Кадастровый или иной номер	86:10:0101066:2609

	(обозначение) здания, сооружения, объекта незавершенного строительства, расположенного на земельном участке	
8	Кадастровые номера исходных земельных участков	86:10:0101066:82 земли, находящиеся в государственной или муниципальной собственности
	Иное	
9	Иные сведения	–

4. Сведения о земельных участках, посредством которых обеспечивается доступ (проход или проезд от земельных участков общего пользования) к образуемым земельным участкам

№ п/п	Кадастровый номер или обозначение земельного участка, для которого обеспечивается доступ	Кадастровый номер или обозначение земельного участка, посредством которого обеспечивается доступ
1	**2**	**3**
1	:ЗУ16	земли общего пользования

Сведения об образуемых земельных участках

1. Сведения о характерных точках границ образуемых земельных участков

Обозначение земельного участка :ЗУ17
Зона № МСК-86

Обозначение характерных точек границ	Координаты, м		Метод определения координат	Средняя квадратическая погрешность определения координат характерной точки (M_t), м	Формулы, примененные для расчета средней квадратической погрешности определения координат характерной точки (M_t), м
	X	Y			
1	2	3	6	7	8
н259У	982034.65	3574841.38	Картометрический метод	0.10	$Mt=\sqrt{(0.07^2+0.07^2)}=0.10$
н260У	982037.11	3574831.84	Картометрический метод	0.10	$Mt=\sqrt{(0.07^2+0.07^2)}=0.10$
н250У	982060.27	3574837.20	Картометрический метод	0.10	$Mt=\sqrt{(0.07^2+0.07^2)}=0.10$
н251У	982058.21	3574846.16	Картометрический метод	0.10	$Mt=\sqrt{(0.07^2+0.07^2)}=0.10$
н244У	982032.63	3574951.92	Картометрический метод	0.10	$Mt=\sqrt{(0.07^2+0.07^2)}=0.10$
н252У	982016.10	3574947.79	Картометрический метод	0.10	$Mt=\sqrt{(0.07^2+0.07^2)}=0.10$
52	982016.15	3574947.59	Картометрический метод	0.10	$Mt=\sqrt{(0.07^2+0.07^2)}=0.10$
58	982009.42	3574945.96	Картометрический метод	0.10	$Mt=\sqrt{(0.07^2+0.07^2)}=0.10$
57	982008.14	3574946.10	Картометрический метод	0.10	$Mt=\sqrt{(0.07^2+0.07^2)}=0.10$
56	982008.01	3574946.67	Картометрический метод	0.10	$Mt=\sqrt{(0.07^2+0.07^2)}=0.10$
н243У	981998.35	3574944.44	Картометрический метод	0.10	$Mt=\sqrt{(0.07^2+0.07^2)}=0.10$
н242У	981986.09	3574996.98	Картометрический метод	0.10	$Mt=\sqrt{(0.07^2+0.07^2)}=0.10$
н253У	981946.93	3574987.76	Картометрический метод	0.10	$Mt=\sqrt{(0.07^2+0.07^2)}=0.10$

н254У	981937.61	3574985.68	Картометрический метод	0.10	Mt=√(0.07²+0.07²)=0.10
н255У	981947.40	3574941.75	Картометрический метод	0.10	Mt=√(0.07²+0.07²)=0.10
н256У	981957.74	3574898.60	Картометрический метод	0.10	Mt=√(0.07²+0.07²)=0.10
н257У	981973.19	3574832.94	Картометрический метод	0.10	Mt=√(0.07²+0.07²)=0.10
н258У	981974.54	3574827.44	Картометрический метод	0.10	Mt=√(0.07²+0.07²)=0.10
н259У	982034.65	3574841.38	Картометрический метод	0.10	Mt=√(0.07²+0.07²)=0.10

2. Сведения о частях границ образуемых земельных участков

Обозначение земельного участка :ЗУ17

Обозначение части границ		Горизонтальное проложение (S), м	Описание прохождения части границ	Отметка о наличии земельного спора о местоположении границ земельного участка
от т.	до т.			
1	2	3	4	5
н259У	н260У	9.85	–	–
н260У	н250У	23.77	–	–
н250У	н251У	9.19	–	–
н251У	н244У	108.81	–	–
н244У	н252У	17.04	–	–
н252У	52	0.21	–	–
52	58	6.92	–	–
58	57	1.29	–	–
57	56	0.58	–	–
56	н243У	9.91	–	–
н243У	н242У	53.95	–	–
н242У	н253У	40.23	–	–
н253У	н254У	9.55	–	–
н254У	н255У	45.01	–	–
н255У	н256У	44.37	–	–
н256У	н257У	67.45	–	–
н257У	н258У	5.66	–	–
н258У	н259У	61.71	–	–

3. Общие сведения об образуемых земельных участках

Обозначение земельного участка :ЗУ17

№ п/п	Наименование характеристик земельного участка	Значение характеристики
1	2	3
1	Адрес земельного участка	Ханты-Мансийский Автономный округ - Югра АО, Сургут г, Комсомольский пр-кт
2	Категория земель	Земли населенных пунктов
3	Вид разрешенного использования	в соответствии с классификатором,

		утвержденным приказом Минэкономразвития России от 01.09.2014 № 540 Среднеэтажная жилая застройка
4	Площадь земельного участка ± величина погрешности определения площади (Р ± ΔР), $м^2$	12195 кв.м ± 22.66 кв.м
5	Формула, примененная для расчета предельной допустимой погрешности определения площади земельного участка (ΔР), $м^2$	$\Delta P = 2 * 0.10 * \sqrt{12195} * \sqrt{((1 + 1.38^2)/(2 * 1.38))} = 22.66$
6	Предельный минимальный и максимальный размеры земельного участка ($Р_{мин}$ и $Р_{макс}$), $м^2$	–
7	Кадастровый или иной номер (обозначение) здания, сооружения, объекта незавершенного строительства, расположенного на земельном участке	86:10:0000000:19910,86:10:0101243:306 (многоквартирный дом),86:10:0101243:266 (многоквартирный дом),86:10:0101243:250 (многоквартирный дом),86:10:0101243:307 (многоквартирный дом)
8	Кадастровые номера исходных земельных участков	86:10:0101066:81, 86:10:0101066:96, 86:10:0101066:100 земли, находящиеся в государственной или муниципальной собственности
	Иное	
9	Иные сведения	–

4. Сведения о земельных участках, посредством которых обеспечивается доступ (проход или проезд от земельных участков общего пользования) к образуемым земельным участкам

№ п/п	Кадастровый номер или обозначение земельного участка, для которого обеспечивается доступ	Кадастровый номер или обозначение земельного участка, посредством которого обеспечивается доступ
1	**2**	**3**
1	:ЗУ17	земли общего пользования

Сведения об образуемых земельных участках

1. Сведения о характерных точках границ образуемых земельных участков

Обозначение земельного участка :ЗУ18
Зона № МСК-86

Обозначение характерных точек границ	Координаты, м		Метод определения координат	Средняя квадратическая погрешность определения координат характерной точки (M_t), м	Формулы, примененные для расчета средней квадратической погрешности определения координат характерной точки (M_t), м
	X	Y			
1	2	3	6	7	8
н265У	982349.97	3574723.05	Картометрический метод	0.10	$Mt=\sqrt{(0.07^2+0.07^2)}=0.10$
н266У	982341.10	3574760.35	Картометрический метод	0.10	$Mt=\sqrt{(0.07^2+0.07^2)}=0.10$
н267У	982348.74	3574761.97	Картометрический метод	0.10	$Mt=\sqrt{(0.07^2+0.07^2)}=0.10$
н268У	982347.06	3574768.86	Картометрический метод	0.10	$Mt=\sqrt{(0.07^2+0.07^2)}=0.10$
н269У	982326.27	3574859.25	Картометрический метод	0.10	$Mt=\sqrt{(0.07^2+0.07^2)}=0.10$
н270У	982320.92	3574862.63	Картометрический метод	0.10	$Mt=\sqrt{(0.07^2+0.07^2)}=0.10$
н271У	982306.32	3574858.86	Картометрический метод	0.10	$Mt=\sqrt{(0.07^2+0.07^2)}=0.10$
н272У	982300.03	3574862.79	Картометрический метод	0.10	$Mt=\sqrt{(0.07^2+0.07^2)}=0.10$
н273У	982252.63	3574851.56	Картометрический метод	0.10	$Mt=\sqrt{(0.07^2+0.07^2)}=0.10$
н274У	982251.66	3574849.83	Картометрический метод	0.10	$Mt=\sqrt{(0.07^2+0.07^2)}=0.10$
н275У	982258.92	3574818.99	Картометрический метод	0.10	$Mt=\sqrt{(0.07^2+0.07^2)}=0.10$
н276У	982253.04	3574817.58	Картометрический метод	0.10	$Mt=\sqrt{(0.07^2+0.07^2)}=0.10$
н277У	982255.76	3574806.13	Картометрический метод	0.10	$Mt=\sqrt{(0.07^2+0.07^2)}=0.10$

н288У	982272.99	3574733.50	Картометрический метод	0.10	Mt=√(0.07²+0.07²)=0.10
н261У	982276.15	3574720.40	Картометрический метод	0.10	Mt=√(0.07²+0.07²)=0.10
н262У	982279.01	3574707.72	Картометрический метод	0.10	Mt=√(0.07²+0.07²)=0.10
н263У	982306.49	3574713.64	Картометрический метод	0.10	Mt=√(0.07²+0.07²)=0.10
н264У	982314.99	3574715.48	Картометрический метод	0.10	Mt=√(0.07²+0.07²)=0.10
н265У	982349.97	3574723.05	Картометрический метод	0.10	Mt=√(0.07²+0.07²)=0.10

2. Сведения о частях границ образуемых земельных участков

Обозначение земельного участка :ЗУ18

Обозначение части границ		Горизонтальное проложение (S), м	Описание прохождения части границ	Отметка о наличии земельного спора о местоположении границ земельного участка
от т.	до т.			
1	2	3	4	5
н265У	н266У	38.34	–	–
н266У	н267У	7.81	–	–
н267У	н268У	7.09	–	–
н268У	н269У	92.75	–	–
н269У	н270У	6.33	–	–
н270У	н271У	15.08	–	–
н271У	н272У	7.42	–	–
н272У	н273У	48.71	–	–
н273У	н274У	1.98	–	–
н274У	н275У	31.68	–	–
н275У	н276У	6.05	–	–
н276У	н277У	11.77	–	–
н277У	н288У	74.65	–	–
н288У	н261У	13.48	–	–
н261У	н262У	13.00	–	–
н262У	н263У	28.11	–	–
н263У	н264У	8.70	–	–
н264У	н265У	35.79	–	–

3. Общие сведения об образуемых земельных участках

Обозначение земельного участка :ЗУ18

№ п/п	Наименование характеристик земельного участка	Значение характеристики
1	2	3
1	Адрес земельного участка	Ханты-Мансийский Автономный округ - Югра АО, Сургут г, Геологическая ул
2	Категория земель	Земли населенных пунктов
3	Вид разрешенного использования	в соответствии с классификатором,

		утвержденным приказом Минэкономразвития России от 01.09.2014 № 540 Образование и просвещение
4	Площадь земельного участка ± величина погрешности определения площади (Р ± ΔР), $м^2$	11196 кв.м ± 22.26 кв.м
5	Формула, примененная для расчета предельной допустимой погрешности определения площади земельного участка (ΔР), $м^2$	$\Delta P = 2 * 0.10 * \sqrt{11196} * \sqrt{((1 + 1.58^2)/(2 * 1.58))} = 22.26$
6	Предельный минимальный и максимальный размеры земельного участка ($Р_{мин}$ и $Р_{макс}$), $м^2$	–
7	Кадастровый или иной номер (обозначение) здания, сооружения, объекта незавершенного строительства, расположенного на земельном участке	86:10:0101066:2454,86:10:0101066:2469,86:10:0101066:2467
8	Кадастровые номера исходных земельных участков	86:10:0101066:26 , 86:10:0101066:11, 86:10:0101066:25 земли, находящиеся в государственной или муниципальной собственности
	Иное	
9	Иные сведения	–

4. Сведения о земельных участках, посредством которых обеспечивается доступ (проход или проезд от земельных участков общего пользования) к образуемым земельным участкам

№ п/п	Кадастровый номер или обозначение земельного участка, для которого обеспечивается доступ	Кадастровый номер или обозначение земельного участка, посредством которого обеспечивается доступ
1	**2**	**3**
1	:ЗУ18	:ЗУ1

Сведения об образуемых земельных участках

1. Сведения о характерных точках границ образуемых земельных участков

Обозначение земельного участка :ЗУ19
Зона № МСК-86

Обозначение характерных точек границ	Координаты, м		Метод определения координат	Средняя квадратическая погрешность определения координат характерной точки (M_t), м	Формулы, примененные для расчета средней квадратической погрешности определения координат характерной точки (M_t), м
	X	Y			
1	2	3	6	7	8
н20У	982300.52	3574599.59	Картометрический метод	0.10	$Mt=\sqrt{(0.07^2+0.07^2)}=0.10$
н88У	982296.61	3574615.37	Картометрический метод	0.10	$Mt=\sqrt{(0.07^2+0.07^2)}=0.10$
н84У	982295.62	3574619.58	Картометрический метод	0.10	$Mt=\sqrt{(0.07^2+0.07^2)}=0.10$
н83У	982294.80	3574622.96	Картометрический метод	0.10	$Mt=\sqrt{(0.07^2+0.07^2)}=0.10$
н82У	982294.41	3574624.54	Картометрический метод	0.10	$Mt=\sqrt{(0.07^2+0.07^2)}=0.10$
н81У	982292.29	3574635.49	Картометрический метод	0.10	$Mt=\sqrt{(0.07^2+0.07^2)}=0.10$
н80У	982284.56	3574666.77	Картометрический метод	0.10	$Mt=\sqrt{(0.07^2+0.07^2)}=0.10$
н93У	982277.76	3574694.76	Картометрический метод	0.10	$Mt=\sqrt{(0.07^2+0.07^2)}=0.10$
н92У	982276.62	3574699.92	Картометрический метод	0.10	$Mt=\sqrt{(0.07^2+0.07^2)}=0.10$
н91У	982271.92	3574719.30	Картометрический метод	0.10	$Mt=\sqrt{(0.07^2+0.07^2)}=0.10$
н90У	982204.53	3574703.31	Картометрический метод	0.10	$Mt=\sqrt{(0.07^2+0.07^2)}=0.10$
н89У	982204.67	3574702.61	Картометрический метод	0.10	$Mt=\sqrt{(0.07^2+0.07^2)}=0.10$
н13У	982226.48	3574595.31	Картометрический метод	0.10	$Mt=\sqrt{(0.07^2+0.07^2)}=0.10$

н14У	982229.43	3574596.24	Картометрический метод	0.10	Mt=√(0.07²+0.07²)=0.10
н15У	982234.41	3574599.06	Картометрический метод	0.10	Mt=√(0.07²+0.07²)=0.10
н16У	982246.43	3574601.85	Картометрический метод	0.10	Mt=√(0.07²+0.07²)=0.10
н17У	982250.94	3574589.55	Картометрический метод	0.10	Mt=√(0.07²+0.07²)=0.10
н18У	982253.49	3574588.08	Картометрический метод	0.10	Mt=√(0.07²+0.07²)=0.10
н19У	982280.71	3574594.66	Картометрический метод	0.10	Mt=√(0.07²+0.07²)=0.10
н20У	982300.52	3574599.59	Картометрический метод	0.10	Mt=√(0.07²+0.07²)=0.10

2. Сведения о частях границ образуемых земельных участков

Обозначение земельного участка :ЗУ19

Обозначение части границ		Горизонтальное проложение (S), м	Описание прохождения части границ	Отметка о наличии земельного спора о местоположении границ земельного участка
от т.	до т.			
1	2	3	4	5
н20У	н88У	16.26	–	–
н88У	н84У	4.32	–	–
н84У	н83У	3.48	–	–
н83У	н82У	1.63	–	–
н82У	н81У	11.15	–	–
н81У	н80У	32.22	–	–
н80У	н93У	28.80	–	–
н93У	н92У	5.28	–	–
н92У	н91У	19.94	–	–
н91У	н90У	69.26	–	–
н90У	н89У	0.71	–	–
н89У	н13У	109.49	–	–
н13У	н14У	3.09	–	–
н14У	н15У	5.72	–	–
н15У	н16У	12.34	–	–
н16У	н17У	13.10	–	–
н17У	н18У	2.94	–	–
н18У	н19У	28.00	–	–
н19У	н20У	20.41	–	–

3. Общие сведения об образуемых земельных участках

Обозначение земельного участка :ЗУ19

№ п/п	Наименование характеристик земельного участка	Значение характеристики
1	2	3

1	Адрес земельного участка	Ханты-Мансийский Автономный округ - Югра АО, Сургут г, Ивана Кайдалова наб
2	Категория земель	Земли населенных пунктов
3	Вид разрешенного использования	в соответствии с классификатором, утвержденным приказом Минэкономразвития России от 01.09.2014 № 540 Образование и просвещение
4	Площадь земельного участка ± величина погрешности определения площади (Р ± ΔР), $м^2$	8485 кв.м ± 18.88 кв.м
5	Формула, примененная для расчета предельной допустимой погрешности определения площади земельного участка (ΔР), $м^2$	$\Delta P = 2 * 0.10 * \sqrt{8485} * \sqrt{((1 + 1.37^2)/(2 * 1.37))} = 18.88$
6	Предельный минимальный и максимальный размеры земельного участка ($Р_{мин}$ и $Р_{макс}$), $м^2$	–
7	Кадастровый или иной номер (обозначение) здания, сооружения, объекта незавершенного строительства, расположенного на земельном участке	86:10:0101066:2083,86:10:0101066:2080,86:10:0101066:2085
8	Кадастровые номера исходных земельных участков	86:10:0101066:96 земли, находящиеся в государственной или муниципальной собственности
	Иное	
9	Иные сведения	–

4. Сведения о земельных участках, посредством которых обеспечивается доступ (проход или проезд от земельных участков общего пользования) к образуемым земельным участкам

№ п/п	Кадастровый номер или обозначение земельного участка, для которого обеспечивается доступ	Кадастровый номер или обозначение земельного участка, посредством которого обеспечивается доступ
1	**2**	**3**
1	:ЗУ19	:ЗУ1

Сведения об образуемых земельных участках

1. Сведения о характерных точках границ образуемых земельных участков

Обозначение земельного участка :ЗУ20
Зона № МСК-86

Обозначение характерных точек границ	Координаты, м		Метод определения координат	Средняя квадратическая погрешность определения координат характерной точки (M_t), м	Формулы, примененные для расчета средней квадратической погрешности определения координат характерной точки (M_t), м
	X	Y			
1	2	3	6	7	8
67	982316.48	3574476.43	Картометрический метод	0.10	$Mt=\sqrt{(0.07^2+0.07^2)}=0.10$
66	982334.56	3574481.43	Картометрический метод	0.10	$Mt=\sqrt{(0.07^2+0.07^2)}=0.10$
65	982376.71	3574463.78	Картометрический метод	0.10	$Mt=\sqrt{(0.07^2+0.07^2)}=0.10$
н1У	982396.61	3574512.03	Картометрический метод	0.10	$Mt=\sqrt{(0.07^2+0.07^2)}=0.10$
н2У	982395.51	3574514.67	Картометрический метод	0.10	$Mt=\sqrt{(0.07^2+0.07^2)}=0.10$
н3У	982385.07	3574508.25	Картометрический метод	0.10	$Mt=\sqrt{(0.07^2+0.07^2)}=0.10$
н4У	982380.50	3574504.99	Картометрический метод	0.10	$Mt=\sqrt{(0.07^2+0.07^2)}=0.10$
н5У	982361.41	3574500.51	Картометрический метод	0.10	$Mt=\sqrt{(0.07^2+0.07^2)}=0.10$
н6У	982355.70	3574503.49	Картометрический метод	0.10	$Mt=\sqrt{(0.07^2+0.07^2)}=0.10$
69	982311.10	3574494.13	Картометрический метод	0.10	$Mt=\sqrt{(0.07^2+0.07^2)}=0.10$
68	982315.22	3574476.07	Картометрический метод	0.10	$Mt=\sqrt{(0.07^2+0.07^2)}=0.10$
67	982316.48	3574476.43	Картометрический метод	0.10	$Mt=\sqrt{(0.07^2+0.07^2)}=0.10$

2. Сведения о частях границ образуемых земельных участков

Обозначение земельного участка :ЗУ20

Обозначение части границ		Горизонтальное проложение (S), м	Описание прохождения части границ	Отметка о наличии земельного спора о местоположении границ земельного участка
от т.	до т.			
1	2	3	4	5
67	66	18.76	–	–
66	65	45.70	–	–
65	н1У	52.19	–	–
н1У	н2У	2.86	–	–
н2У	н3У	12.26	–	–
н3У	н4У	5.61	–	–
н4У	н5У	19.61	–	–
н5У	н6У	6.44	–	–
н6У	69	45.57	–	–
69	68	18.52	–	–
68	67	1.31	–	–

3. Общие сведения об образуемых земельных участках

Обозначение земельного участка :ЗУ20

№ п/п	Наименование характеристик земельного участка	Значение характеристики
1	2	3
1	Адрес земельного участка	Ханты-Мансийский Автономный округ - Югра АО, Сургут г
2	Категория земель	Земли населенных пунктов
3	Вид разрешенного использования	в соответствии с классификатором, утвержденным приказом Минэкономразвития России от 01.09.2014 № 540 Спорт
4	Площадь земельного участка ± величина погрешности определения площади (Р ± ΔР), $м^2$	2043 кв.м ± 9.64 кв.м
5	Формула, примененная для расчета предельной допустимой погрешности определения площади земельного участка (ΔР), $м^2$	$\Delta P = 2 * 0.10 * \sqrt{2043} * \sqrt{((1 + 1.68^2)/(2 * 1.68))} = 9.64$
6	Предельный минимальный и максимальный размеры земельного участка ($Р_{мин}$ и $Р_{макс}$), $м^2$	–
7	Кадастровый или иной номер (обозначение) здания, сооружения, объекта незавершенного строительства, расположенного на земельном участке	86:10:0101066:2980
8	Кадастровые номера исходных земельных участков	86:10:0101066:2094 , 86:10:0101066:2534 земли, находящиеся в государственной или муниципальной собственности
	Иное	
9	Иные сведения	–

4. Сведения о земельных участках, посредством которых обеспечивается доступ (проход или проезд от земельных участков общего пользования) к образуемым земельным участкам

№ п/п	Кадастровый номер или обозначение земельного участка, для которого обеспечивается доступ	Кадастровый номер или обозначение земельного участка, посредством которого обеспечивается доступ

1	2	3
1	:ЗУ20	земли общего пользования

Сведения об образуемых земельных участках

1. Сведения о характерных точках границ образуемых земельных участков

Обозначение земельного участка :ЗУ21
Зона № МСК-86

Обозначение характерных точек границ	Координаты, м		Метод определения координат	Средняя квадратическая погрешность определения координат характерной точки (M_t), м	Формулы, примененные для расчета средней квадратической погрешности определения координат характерной точки (M_t), м
	X	Y			
1	2	3	6	7	8
н288У	982272.99	3574733.50	Картометрический метод	0.10	$Mt=\sqrt{(0.07^2+0.07^2)}=0.10$
н277У	982255.76	3574806.13	Картометрический метод	0.10	$Mt=\sqrt{(0.07^2+0.07^2)}=0.10$
н276У	982253.04	3574817.58	Картометрический метод	0.10	$Mt=\sqrt{(0.07^2+0.07^2)}=0.10$
н275У	982258.92	3574818.99	Картометрический метод	0.10	$Mt=\sqrt{(0.07^2+0.07^2)}=0.10$
н274У	982251.66	3574849.83	Картометрический метод	0.10	$Mt=\sqrt{(0.07^2+0.07^2)}=0.10$
н273У	982252.63	3574851.56	Картометрический метод	0.10	$Mt=\sqrt{(0.07^2+0.07^2)}=0.10$
н300У	982251.22	3574851.23	Картометрический метод	0.10	$Mt=\sqrt{(0.07^2+0.07^2)}=0.10$
н289У	982245.20	3574849.78	Картометрический метод	0.10	$Mt=\sqrt{(0.07^2+0.07^2)}=0.10$
н290У	982240.95	3574868.49	Картометрический метод	0.10	$Mt=\sqrt{(0.07^2+0.07^2)}=0.10$
н291У	982206.96	3574860.43	Картометрический метод	0.10	$Mt=\sqrt{(0.07^2+0.07^2)}=0.10$
н292У	982196.35	3574832.28	Картометрический метод	0.10	$Mt=\sqrt{(0.07^2+0.07^2)}=0.10$
н293У	982196.89	3574829.49	Картометрический метод	0.10	$Mt=\sqrt{(0.07^2+0.07^2)}=0.10$
н294У	982168.44	3574822.71	Картометрический метод	0.10	$Mt=\sqrt{(0.07^2+0.07^2)}=0.10$

н295У	982171.95	3574808.39	Картометрический метод	0.10	Mt=√(0.07²+0.07²)=0.10
н296У	982172.31	3574806.87	Картометрический метод	0.10	Mt=√(0.07²+0.07²)=0.10
н297У	982187.24	3574740.89	Картометрический метод	0.10	Mt=√(0.07²+0.07²)=0.10
н298У	982193.41	3574714.26	Картометрический метод	0.10	Mt=√(0.07²+0.07²)=0.10
н299У	982201.96	3574716.32	Картометрический метод	0.10	Mt=√(0.07²+0.07²)=0.10
н90У	982204.53	3574703.31	Картометрический метод	0.10	Mt=√(0.07²+0.07²)=0.10
н91У	982271.92	3574719.30	Картометрический метод	0.10	Mt=√(0.07²+0.07²)=0.10
н261У	982276.15	3574720.40	Картометрический метод	0.10	Mt=√(0.07²+0.07²)=0.10
н288У	982272.99	3574733.50	Картометрический метод	0.10	Mt=√(0.07²+0.07²)=0.10

2. Сведения о частях границ образуемых земельных участков

Обозначение земельного участка :ЗУ21

Обозначение части границ		Горизонтальное проложение (S), м	Описание прохождения части границ	Отметка о наличии земельного спора о местоположении границ земельного участка
от т.	до т.			
1	2	3	4	5
н288У	н277У	74.65	–	–
н277У	н276У	11.77	–	–
н276У	н275У	6.05	–	–
н275У	н274У	31.68	–	–
н274У	н273У	1.98	–	–
н273У	н300У	1.45	–	–
н300У	н289У	6.19	–	–
н289У	н290У	19.19	–	–
н290У	н291У	34.93	–	–
н291У	н292У	30.08	–	–
н292У	н293У	2.84	–	–
н293У	н294У	29.25	–	–
н294У	н295У	14.74	–	–
н295У	н296У	1.56	–	–
н296У	н297У	67.65	–	–
н297У	н298У	27.34	–	–
н298У	н299У	8.79	–	–
н299У	н90У	13.26	–	–

н90У	н91У	69.26	–	–
н91У	н261У	4.37	–	–
н261У	н288У	13.48	–	–

3. Общие сведения об образуемых земельных участках

Обозначение земельного участка :ЗУ21

№ п/п	Наименование характеристик земельного участка	Значение характеристики
1	**2**	**3**
1	Адрес земельного участка	Ханты-Мансийский Автономный округ - Югра АО, Сургут г, Комсомольский пр-кт
2	Категория земель	Земли населенных пунктов
3	Вид разрешенного использования	в соответствии с классификатором, утвержденным приказом Минэкономразвития России от 01.09.2014 № 540 Образование и просвещение
4	Площадь земельного участка ± величина погрешности определения площади (Р ± ΔР), $м^2$	11463 кв.м ± 22.37 кв.м
5	Формула, примененная для расчета предельной допустимой погрешности определения площади земельного участка (ΔР), $м^2$	$\Delta P = 2 * 0.10 * \sqrt{11463} * \sqrt{((1 + 1.53^2)/(2 * 1.53))} = 22.37$
6	Предельный минимальный и максимальный размеры земельного участка ($Р_{мин}$ и $Р_{макс}$), $м^2$	–
7	Кадастровый или иной номер (обозначение) здания, сооружения, объекта незавершенного строительства, расположенного на земельном участке	86:10:0101066:2444,86:10:0101066:2445,86:10:0101066:2446,86:10:0101066:2441,86:10:0101066:2443,86:10:0101066:2372,86:10:0101066:2470,86:10:0101066:2415
8	Кадастровые номера исходных земельных участков	86:10:0101066:101 , 86:10:0101066:1892 земли, находящиеся в государственной или муниципальной собственности
	Иное	
9	Иные сведения	–

4. Сведения о земельных участках, посредством которых обеспечивается доступ (проход или проезд от земельных участков общего пользования) к образуемым земельным участкам

№ п/п	Кадастровый номер или обозначение земельного участка, для которого обеспечивается доступ	Кадастровый номер или обозначение земельного участка, посредством которого обеспечивается доступ
1	**2**	**3**
1	:ЗУ21	:ЗУ1

Сведения об образуемых земельных участках

1. Сведения о характерных точках границ образуемых земельных участков

Обозначение земельного участка :ЗУ22
Зона № МСК-86

Обозначение характерных точек границ	Координаты, м		Метод определения координат	Средняя квадратическая погрешность определения координат характерной точки (M_t), м	Формулы, примененные для расчета средней квадратической погрешности определения координат характерной точки (M_t), м
	X	Y			
1	2	3	6	7	8
н327У	982200.69	3574611.30	Картометрический метод	0.10	$Mt=\sqrt{(0.07^2+0.07^2)}=0.10$
н326У	982189.26	3574608.67	Картометрический метод	0.10	$Mt=\sqrt{(0.07^2+0.07^2)}=0.10$
н325У	982186.20	3574621.82	Картометрический метод	0.10	$Mt=\sqrt{(0.07^2+0.07^2)}=0.10$
н324У	982197.54	3574624.46	Картометрический метод	0.10	$Mt=\sqrt{(0.07^2+0.07^2)}=0.10$
н323У	982161.96	3574772.40	Картометрический метод	0.10	$Mt=\sqrt{(0.07^2+0.07^2)}=0.10$
н322У	982159.93	3574781.85	Картометрический метод	0.10	$Mt=\sqrt{(0.07^2+0.07^2)}=0.10$
н320У	982145.94	3574840.40	Картометрический метод	0.10	$Mt=\sqrt{(0.07^2+0.07^2)}=0.10$
н319У	982145.10	3574842.59	Картометрический метод	0.10	$Mt=\sqrt{(0.07^2+0.07^2)}=0.10$
н318У	982143.07	3574843.20	Картометрический метод	0.10	$Mt=\sqrt{(0.07^2+0.07^2)}=0.10$
н317У	982082.12	3574828.63	Картометрический метод	0.10	$Mt=\sqrt{(0.07^2+0.07^2)}=0.10$
н316У	982082.87	3574825.44	Картометрический метод	0.10	$Mt=\sqrt{(0.07^2+0.07^2)}=0.10$
н315У	982089.08	3574799.54	Картометрический метод	0.10	$Mt=\sqrt{(0.07^2+0.07^2)}=0.10$
н314У	982098.66	3574759.96	Картометрический метод	0.10	$Mt=\sqrt{(0.07^2+0.07^2)}=0.10$

н313У	982073.45	3574754.04	Картометрический метод	0.10	Mt=√(0.07²+0.07²)=0.10
н312У	982099.71	3574643.51	Картометрический метод	0.10	Mt=√(0.07²+0.07²)=0.10
н311У	982123.48	3574543.48	Картометрический метод	0.10	Mt=√(0.07²+0.07²)=0.10
н348У	982179.00	3574566.24	Картометрический метод	0.10	Mt=√(0.07²+0.07²)=0.10
н332У	982204.98	3574572.33	Картометрический метод	0.10	Mt=√(0.07²+0.07²)=0.10
н331У	982207.68	3574574.28	Картометрический метод	0.10	Mt=√(0.07²+0.07²)=0.10
н330У	982208.25	3574575.65	Картометрический метод	0.10	Mt=√(0.07²+0.07²)=0.10
н329У	982208.50	3574576.69	Картометрический метод	0.10	Mt=√(0.07²+0.07²)=0.10
н328У	982208.73	3574577.64	Картометрический метод	0.10	Mt=√(0.07²+0.07²)=0.10
н327У	982200.69	3574611.30	Картометрический метод	0.10	Mt=√(0.07²+0.07²)=0.10

2. Сведения о частях границ образуемых земельных участков

Обозначение земельного участка :ЗУ22

Обозначение части границ		Горизонтальное проложение (S), м	Описание прохождения части границ	Отметка о наличии земельного спора о местоположении границ земельного участка
от т.	до т.			
1	2	3	4	5
н327У	н326У	11.73	–	–
н326У	н325У	13.50	–	–
н325У	н324У	11.64	–	–
н324У	н323У	152.16	–	–
н323У	н322У	9.67	–	–
н322У	н320У	60.20	–	–
н320У	н319У	2.35	–	–
н319У	н318У	2.12	–	–
н318У	н317У	62.67	–	–
н317У	н316У	3.28	–	–
н316У	н315У	26.63	–	–
н315У	н314У	40.72	–	–
н314У	н313У	25.90	–	–
н313У	н312У	113.61	–	–
н312У	н311У	102.82	–	–

н311У	н348У	60.00	–	–
н348У	н332У	26.68	–	–
н332У	н331У	3.33	–	–
н331У	н330У	1.48	–	–
н330У	н329У	1.07	–	–
н329У	н328У	0.98	–	–
н328У	н327У	34.61	–	–

3. Общие сведения об образуемых земельных участках

Обозначение земельного участка :ЗУ22

№ п/п	Наименование характеристик земельного участка	Значение характеристики
1	2	3
1	Адрес земельного участка	Ханты-Мансийский Автономный округ - Югра АО, Сургут г
2	Категория земель	Земли населенных пунктов
3	Вид разрешенного использования	в соответствии с классификатором, утвержденным приказом Минэкономразвития России от 01.09.2014 № 540 Образование и просвещение
4	Площадь земельного участка ± величина погрешности определения площади (Р ± ΔР), $м^2$	23453 кв.м ± 35.39 кв.м
5	Формула, примененная для расчета предельной допустимой погрешности определения площади земельного участка (ΔР), $м^2$	$\Delta P = 2 * 0.10 * \sqrt{23453} * \sqrt{((1 + 2.22^2)/(2 * 2.22))} = 35.39$
6	Предельный минимальный и максимальный размеры земельного участка ($P_{мин}$ и $P_{макс}$), $м^2$	–
7	Кадастровый или иной номер (обозначение) здания, сооружения, объекта незавершенного строительства, расположенного на земельном участке	86:10:0101066:2513
8	Кадастровые номера исходных земельных участков Иное	86:10:0000000:21176, 86:10:0101066:2506 земли, находящиеся в государственной или муниципальной собственности
9	Иные сведения	–

4. Сведения о земельных участках, посредством которых обеспечивается доступ (проход или проезд от земельных участков общего пользования) к образуемым земельным участкам

№ п/п	Кадастровый номер или обозначение земельного участка, для которого обеспечивается доступ	Кадастровый номер или обозначение земельного участка, посредством которого обеспечивается доступ
1	2	3
1	:ЗУ22	:ЗУ1

Сведения об образуемых земельных участках

1. Сведения о характерных точках границ образуемых земельных участков

Обозначение земельного участка :ЗУ24
Зона № МСК-86

Обозначение характерных точек границ	Координаты, м		Метод определения координат	Средняя квадратическая погрешность определения координат характерной точки (M_t), м	Формулы, примененные для расчета средней квадратической погрешности определения координат характерной точки (M_t), м
	X	Y			
1	2	3	6	7	8
н48У	982497.13	3574659.39	Картометрический метод	0.10	$Mt=\sqrt{(0.07^2+0.07^2)}=0.10$
н163У	982511.83	3574672.15	Картометрический метод	0.10	$Mt=\sqrt{(0.07^2+0.07^2)}=0.10$
н164У	982531.56	3574688.56	Картометрический метод	0.10	$Mt=\sqrt{(0.07^2+0.07^2)}=0.10$
н165У	982557.97	3574711.22	Картометрический метод	0.10	$Mt=\sqrt{(0.07^2+0.07^2)}=0.10$
н166У	982569.61	3574722.65	Картометрический метод	0.10	$Mt=\sqrt{(0.07^2+0.07^2)}=0.10$
н167У	982579.94	3574734.50	Картометрический метод	0.10	$Mt=\sqrt{(0.07^2+0.07^2)}=0.10$
н168У	982589.11	3574747.25	Картометрический метод	0.10	$Mt=\sqrt{(0.07^2+0.07^2)}=0.10$
н169У	982597.57	3574761.20	Картометрический метод	0.10	$Mt=\sqrt{(0.07^2+0.07^2)}=0.10$
н170У	982605.84	3574776.61	Картометрический метод	0.10	$Mt=\sqrt{(0.07^2+0.07^2)}=0.10$
105	982609.96	3574784.97	Картометрический метод	0.10	$Mt=\sqrt{(0.07^2+0.07^2)}=0.10$
104	982605.18	3574785.21	Картометрический метод	0.10	$Mt=\sqrt{(0.07^2+0.07^2)}=0.10$
103	982598.75	3574785.54	Картометрический метод	0.10	$Mt=\sqrt{(0.07^2+0.07^2)}=0.10$
86	982596.47	3574785.72	Картометрический метод	0.10	$Mt=\sqrt{(0.07^2+0.07^2)}=0.10$

87	982594.18	3574785.89	Картометрический метод	0.10	Mt=√(0.07²+0.07²)=0.10
88	982589.22	3574785.53	Картометрический метод	0.10	Mt=√(0.07²+0.07²)=0.10
89	982583.97	3574785.26	Картометрический метод	0.10	Mt=√(0.07²+0.07²)=0.10
90	982579.31	3574783.52	Картометрический метод	0.10	Mt=√(0.07²+0.07²)=0.10
91	982571.41	3574778.38	Картометрический метод	0.10	Mt=√(0.07²+0.07²)=0.10
92	982555.58	3574768.38	Картометрический метод	0.10	Mt=√(0.07²+0.07²)=0.10
н161У	982524.14	3574749.47	Картометрический метод	0.10	Mt=√(0.07²+0.07²)=0.10
н162У	982506.50	3574734.74	Картометрический метод	0.10	Mt=√(0.07²+0.07²)=0.10
н53У	982488.23	3574719.06	Картометрический метод	0.10	Mt=√(0.07²+0.07²)=0.10
н52У	982490.46	3574697.68	Картометрический метод	0.10	Mt=√(0.07²+0.07²)=0.10
н51У	982487.87	3574697.06	Картометрический метод	0.10	Mt=√(0.07²+0.07²)=0.10
н50У	982489.19	3574691.15	Картометрический метод	0.10	Mt=√(0.07²+0.07²)=0.10
н49У	982492.53	3574677.80	Картометрический метод	0.10	Mt=√(0.07²+0.07²)=0.10
н48У	982497.13	3574659.39	Картометрический метод	0.10	Mt=√(0.07²+0.07²)=0.10
–	–	–	–	–	–
1	982551.46	3574713.84	Картометрический метод	0.10	Mt=√(0.07²+0.07²)=0.10
2	982549.89	3574712.60	Картометрический метод	0.10	Mt=√(0.07²+0.07²)=0.10
3	982545.95	3574709.62	Картометрический метод	0.10	Mt=√(0.07²+0.07²)=0.10

4	982544.39	3574708.42	Картометрический метод	0.10	Mt=√(0.07²+0.07²)=0.10
5	982543.16	3574710.00	Картометрический метод	0.10	Mt=√(0.07²+0.07²)=0.10
6	982540.31	3574713.73	Картометрический метод	0.10	Mt=√(0.07²+0.07²)=0.10
7	982539.12	3574715.28	Картометрический метод	0.10	Mt=√(0.07²+0.07²)=0.10
8	982540.70	3574716.54	Картометрический метод	0.10	Mt=√(0.07²+0.07²)=0.10
9	982544.65	3574719.53	Картометрический метод	0.10	Mt=√(0.07²+0.07²)=0.10
10	982546.32	3574720.68	Картометрический метод	0.10	Mt=√(0.07²+0.07²)=0.10
11	982547.44	3574719.15	Картометрический метод	0.10	Mt=√(0.07²+0.07²)=0.10
12	982550.28	3574715.42	Картометрический метод	0.10	Mt=√(0.07²+0.07²)=0.10
1	982551.46	3574713.84	Картометрический метод	0.10	Mt=√(0.07²+0.07²)=0.10

2. Сведения о частях границ образуемых земельных участков

Обозначение земельного участка :ЗУ24

Обозначение части границ		Горизонтальное проложение (S), м	Описание прохождения части границ	Отметка о наличии земельного спора о местоположении границ земельного участка
от т.	до т.			
1	2	3	4	5
н48У	н163У	19.47	–	–
н163У	н164У	25.66	–	–
н164У	н165У	34.80	–	–
н165У	н166У	16.31	–	–
н166У	н167У	15.72	–	–
н167У	н168У	15.71	–	–
н168У	н169У	16.31	–	–
н169У	н170У	17.49	–	–
н170У	105	9.32	–	–
105	104	4.79	–	–
104	103	6.44	–	–
103	86	2.29	–	–
86	87	2.30	–	–
87	88	4.97	–	–
88	89	5.26	–	–

89	90	4.97	–	–
90	91	9.42	–	–
91	92	18.72	–	–
92	н161У	36.69	–	–
н161У	н162У	22.98	–	–
н162У	н53У	24.08	–	–
н53У	н52У	21.50	–	–
н52У	н51У	2.66	–	–
н51У	н50У	6.06	–	–
н50У	н49У	13.76	–	–
н49У	н48У	18.98	–	–
–	–	–	–	–
1	2	2.00	–	–
2	3	4.94	–	–
3	4	1.97	–	–
4	5	2.00	–	–
5	6	4.69	–	–
6	7	1.95	–	–
7	8	2.02	–	–
8	9	4.95	–	–
9	10	2.03	–	–
10	11	1.90	–	–
11	12	4.69	–	–
12	1	1.97	–	–

3. Общие сведения об образуемых земельных участках

Обозначение земельного участка :ЗУ24

№ п/п	Наименование характеристик земельного участка	Значение характеристики
1	2	3
1	Адрес земельного участка	Ханты-Мансийский Автономный округ - Югра АО, Сургут г
2	Категория земель	Земли населенных пунктов
3	Вид разрешенного использования	в соответствии с классификатором, утвержденным приказом Минэкономразвития России от 01.09.2014 № 540 Отдых (рекреация)
4	Площадь земельного участка ± величина погрешности определения площади (Р ± ΔР), $м^2$	6268 кв.м ± 15.84 кв.м
5	Формула, примененная для расчета предельной допустимой погрешности определения площади земельного участка (ΔР), $м^2$	$\Delta P = 2 * 0.10 * \sqrt{6268} * \sqrt{((1 + 1.04^2)/(2 * 1.04))} = 15.84$
6	Предельный минимальный и максимальный размеры земельного участка ($Р_{мин}$ и $Р_{макс}$), $м^2$	–
7	Кадастровый или иной номер (обозначение) здания, сооружения, объекта незавершенного строительства, расположенного на земельном участке	–

8	Кадастровые номера исходных земельных участков	86:10:0101066:33, 86:10:0101066:2094, 86:10:0101066:2534, 86:10:0101066:2534 земли, находящиеся в государственной или муниципальной собственности
	Иное	
9	Иные сведения	–

4. Сведения о земельных участках, посредством которых обеспечивается доступ (проход или проезд от земельных участков общего пользования) к образуемым земельным участкам		
№ п/п	**Кадастровый номер или обозначение земельного участка, для которого обеспечивается доступ**	**Кадастровый номер или обозначение земельного участка, посредством которого обеспечивается доступ**
1	**2**	**3**
1	:ЗУ24	земли общего пользования

Сведения об образуемых земельных участках

1. Сведения о характерных точках границ образуемых земельных участков

Обозначение земельного участка :ЗУ25
Зона № МСК-86

Обозначение характерных точек границ	Координаты, м		Метод определения координат	Средняя квадратическая погрешность определения координат характерной точки (M_t), м	Формулы, примененные для расчета средней квадратической погрешности определения координат характерной точки (M_t), м
	X	Y			
1	2	3	6	7	8
н125У	982465.17	3574748.42	Картометрический метод	0.10	$Mt=\sqrt{(0.07^2+0.07^2)}=0.10$
н124У	982463.49	3574747.42	Картометрический метод	0.10	$Mt=\sqrt{(0.07^2+0.07^2)}=0.10$
н123У	982451.69	3574744.60	Картометрический метод	0.10	$Mt=\sqrt{(0.07^2+0.07^2)}=0.10$
н118У	982449.73	3574744.14	Картометрический метод	0.10	$Mt=\sqrt{(0.07^2+0.07^2)}=0.10$
н117У	982449.23	3574745.61	Картометрический метод	0.10	$Mt=\sqrt{(0.07^2+0.07^2)}=0.10$
н116У	982444.75	3574765.19	Картометрический метод	0.10	$Mt=\sqrt{(0.07^2+0.07^2)}=0.10$
н136У	982448.18	3574766.00	Картометрический метод	0.10	$Mt=\sqrt{(0.07^2+0.07^2)}=0.10$
н135У	982448.12	3574766.28	Картометрический метод	0.10	$Mt=\sqrt{(0.07^2+0.07^2)}=0.10$
н134У	982448.56	3574766.38	Картометрический метод	0.10	$Mt=\sqrt{(0.07^2+0.07^2)}=0.10$
н133У	982450.66	3574766.84	Картометрический метод	0.10	$Mt=\sqrt{(0.07^2+0.07^2)}=0.10$
н132У	982463.13	3574769.80	Картометрический метод	0.10	$Mt=\sqrt{(0.07^2+0.07^2)}=0.10$
н131У	982466.35	3574770.52	Картометрический метод	0.10	$Mt=\sqrt{(0.07^2+0.07^2)}=0.10$
н130У	982468.67	3574771.08	Картометрический метод	0.10	$Mt=\sqrt{(0.07^2+0.07^2)}=0.10$

н129У	982475.57	3574772.59	Картометрический метод	0.10	Mt=√(0.07²+0.07²)=0.10
н128У	982479.10	3574770.38	Картометрический метод	0.10	Mt=√(0.07²+0.07²)=0.10
н127У	982472.71	3574759.66	Картометрический метод	0.10	Mt=√(0.07²+0.07²)=0.10
н126У	982468.21	3574751.48	Картометрический метод	0.10	Mt=√(0.07²+0.07²)=0.10
н125У	982465.17	3574748.42	Картометрический метод	0.10	Mt=√(0.07²+0.07²)=0.10

2. Сведения о частях границ образуемых земельных участков

Обозначение земельного участка :ЗУ25

Обозначение части границ		Горизонтальное проложение (S), м	Описание прохождения части границ	Отметка о наличии земельного спора о местоположении границ земельного участка
от т.	до т.			
1	2	3	4	5
н125У	н124У	1.96	–	–
н124У	н123У	12.13	–	–
н123У	н118У	2.01	–	–
н118У	н117У	1.55	–	–
н117У	н116У	20.09	–	–
н116У	н136У	3.52	–	–
н136У	н135У	0.29	–	–
н135У	н134У	0.45	–	–
н134У	н133У	2.15	–	–
н133У	н132У	12.82	–	–
н132У	н131У	3.30	–	–
н131У	н130У	2.39	–	–
н130У	н129У	7.06	–	–
н129У	н128У	4.16	–	–
н128У	н127У	12.48	–	–
н127У	н126У	9.34	–	–
н126У	н125У	4.31	–	–

3. Общие сведения об образуемых земельных участках

Обозначение земельного участка :ЗУ25

№ п/п	Наименование характеристик земельного участка	Значение характеристики
1	2	3
1	Адрес земельного участка	Ханты-Мансийский Автономный округ - Югра АО, Сургут г, Пролетарский пр-кт
2	Категория земель	Земли населенных пунктов
3	Вид разрешенного использования	в соответствии с классификатором, утвержденным приказом Минэкономразвития России от 01.09.2014 № 540 Магазины
4	Площадь земельного участка ±	582 кв.м ± 4.87 кв.м

	величина погрешности определения площади (Р ± ΔР), $м^2$	
5	Формула, примененная для расчета предельной допустимой погрешности определения площади земельного участка (ΔР), $м^2$	$\Delta P = 2 * 0.10 * \sqrt{582} * \sqrt{((1 + 1.21^2)/(2 * 1.21))} = 4.87$
6	Предельный минимальный и максимальный размеры земельного участка ($Р_{мин}$ и $Р_{макс}$), $м^2$	–
7	Кадастровый или иной номер (обозначение) здания, сооружения, объекта незавершенного строительства, расположенного на земельном участке	86:10:0101065:128
8	Кадастровые номера исходных земельных участков	86:10:0101066:11 , 86:10:0101066:25, 86:10:0101066:2190 земли, находящиеся в государственной или муниципальной собственности
	Иное	
9	Иные сведения	–

4. Сведения о земельных участках, посредством которых обеспечивается доступ (проход или проезд от земельных участков общего пользования) к образуемым земельным участкам

№ п/п	Кадастровый номер или обозначение земельного участка, для которого обеспечивается доступ	Кадастровый номер или обозначение земельного участка, посредством которого обеспечивается доступ
1	**2**	**3**
1	:ЗУ25	:ЗУ3
2	:ЗУ25	:ЗУ6

Сведения об образуемых земельных участках

1. Сведения о характерных точках границ образуемых земельных участков

Обозначение земельного участка :ЗУ26
Зона № МСК-86

Обозначение характерных точек границ	Координаты, м		Метод определения координат	Средняя квадратическая погрешность определения координат характерной точки (M_t), м	Формулы, примененные для расчета средней квадратической погрешности определения координат характерной точки (M_t), м
	X	Y			
1	2	3	6	7	8
н64У	982359.27	3574694.79	Картометрический метод	0.10	$Mt=\sqrt{(0.07^2+0.07^2)}=0.10$
н63У	982362.34	3574695.66	Картометрический метод	0.10	$Mt=\sqrt{(0.07^2+0.07^2)}=0.10$
н101У	982357.80	3574717.16	Картометрический метод	0.10	$Mt=\sqrt{(0.07^2+0.07^2)}=0.10$
н95У	982329.94	3574711.68	Картометрический метод	0.10	$Mt=\sqrt{(0.07^2+0.07^2)}=0.10$
н94У	982315.89	3574709.40	Картометрический метод	0.10	$Mt=\sqrt{(0.07^2+0.07^2)}=0.10$
н92У	982276.62	3574699.92	Картометрический метод	0.10	$Mt=\sqrt{(0.07^2+0.07^2)}=0.10$
н93У	982277.76	3574694.76	Картометрический метод	0.10	$Mt=\sqrt{(0.07^2+0.07^2)}=0.10$
н80У	982284.56	3574666.77	Картометрический метод	0.10	$Mt=\sqrt{(0.07^2+0.07^2)}=0.10$
н79У	982290.18	3574670.79	Картометрический метод	0.10	$Mt=\sqrt{(0.07^2+0.07^2)}=0.10$
н78У	982288.71	3574676.91	Картометрический метод	0.10	$Mt=\sqrt{(0.07^2+0.07^2)}=0.10$
н77У	982294.92	3574678.38	Картометрический метод	0.10	$Mt=\sqrt{(0.07^2+0.07^2)}=0.10$
н76У	982295.13	3574681.89	Картометрический метод	0.10	$Mt=\sqrt{(0.07^2+0.07^2)}=0.10$
н75У	982298.31	3574682.49	Картометрический метод	0.10	$Mt=\sqrt{(0.07^2+0.07^2)}=0.10$

н74У	982298.88	3574685.31	Картометрический метод	0.10	Mt=√(0.07²+0.07²)=0.10
н73У	982332.65	3574693.49	Картометрический метод	0.10	Mt=√(0.07²+0.07²)=0.10
н72У	982334.39	3574693.85	Картометрический метод	0.10	Mt=√(0.07²+0.07²)=0.10
н71У	982342.49	3574695.87	Картометрический метод	0.10	Mt=√(0.07²+0.07²)=0.10
н70У	982342.19	3574697.71	Картометрический метод	0.10	Mt=√(0.07²+0.07²)=0.10
н69У	982342.36	3574697.75	Картометрический метод	0.10	Mt=√(0.07²+0.07²)=0.10
н68У	982350.22	3574699.45	Картометрический метод	0.10	Mt=√(0.07²+0.07²)=0.10
н67У	982353.13	3574700.01	Картометрический метод	0.10	Mt=√(0.07²+0.07²)=0.10
н66У	982353.29	3574699.35	Картометрический метод	0.10	Mt=√(0.07²+0.07²)=0.10
н65У	982354.41	3574699.58	Картометрический метод	0.10	Mt=√(0.07²+0.07²)=0.10
н64У	982359.27	3574694.79	Картометрический метод	0.10	Mt=√(0.07²+0.07²)=0.10

2. Сведения о частях границ образуемых земельных участков

Обозначение земельного участка :ЗУ26

Обозначение части границ		Горизонтальное проложение (S), м	Описание прохождения части границ	Отметка о наличии земельного спора о местоположении границ земельного участка
от т.	до т.			
1	2	3	4	5
н64У	н63У	3.19	–	–
н63У	н101У	21.97	–	–
н101У	н95У	28.39	–	–
н95У	н94У	14.23	–	–
н94У	н92У	40.40	–	–
н92У	н93У	5.28	–	–
н93У	н80У	28.80	–	–
н80У	н79У	6.91	–	–
н79У	н78У	6.29	–	–
н78У	н77У	6.38	–	–
н77У	н76У	3.52	–	–
н76У	н75У	3.24	–	–

н75У	н74У	2.88	–	–
н74У	н73У	34.75	–	–
н73У	н72У	1.78	–	–
н72У	н71У	8.35	–	–
н71У	н70У	1.86	–	–
н70У	н69У	0.17	–	–
н69У	н68У	8.04	–	–
н68У	н67У	2.96	–	–
н67У	н66У	0.68	–	–
н66У	н65У	1.14	–	–
н65У	н64У	6.82	–	–

3. Общие сведения об образуемых земельных участках

Обозначение земельного участка :ЗУ26

№ п/п	Наименование характеристик земельного участка	Значение характеристики
1	2	3
1	Адрес земельного участка	Ханты-Мансийский Автономный округ - Югра АО, Сургут г, Ивана Кайдалова наб
2	Категория земель	Земли населенных пунктов
3	Вид разрешенного использования	в соответствии с классификатором, утвержденным приказом Минэкономразвития России от 01.09.2014 № 540 Отдых (рекреация)
4	Площадь земельного участка ± величина погрешности определения площади (Р ± ΔР), $м^2$	1692 кв.м ± 8.80 кв.м
5	Формула, примененная для расчета предельной допустимой погрешности определения площади земельного участка (ΔР), $м^2$	$\Delta P = 2 * 0.10 * \sqrt{1692} * \sqrt{((1 + 1.70^2)/(2 * 1.70))} = 8.80$
6	Предельный минимальный и максимальный размеры земельного участка ($P_{мин}$ и $P_{макс}$), $м^2$	–
7	Кадастровый или иной номер (обозначение) здания, сооружения, объекта незавершенного строительства, расположенного на земельном участке	86:10:0101066:2577,86:10:0101066:2599,86:10:0101066:2576
8	Кадастровые номера исходных земельных участков	86:10:0101066:95 , 86:10:0101066:2076 земли, находящиеся в государственной или муниципальной собственности
	Иное	
9	Иные сведения	–

4. Сведения о земельных участках, посредством которых обеспечивается доступ (проход или проезд от земельных участков общего пользования) к образуемым земельным участкам

№ п/п	Кадастровый номер или обозначение земельного участка, для которого обеспечивается доступ	Кадастровый номер или обозначение земельного участка, посредством которого обеспечивается доступ
1	2	3
1	:ЗУ26	:ЗУ1

Сведения об образуемых земельных участках

1. Сведения о характерных точках границ образуемых земельных участков

Обозначение земельного участка :ЗУ28
Зона № МСК-86

Обозначение характерных точек границ	Координаты, м		Метод определения координат	Средняя квадратическая погрешность определения координат характерной точки (M_t), м	Формулы, примененные для расчета средней квадратической погрешности определения координат характерной точки (M_t), м
	X	Y			
1	2	3	6	7	8
н327У	982200.69	3574611.30	Картометрический метод	0.10	$Mt=\sqrt{(0.07^2+0.07^2)}=0.10$
н324У	982197.54	3574624.46	Картометрический метод	0.10	$Mt=\sqrt{(0.07^2+0.07^2)}=0.10$
н325У	982186.20	3574621.82	Картометрический метод	0.10	$Mt=\sqrt{(0.07^2+0.07^2)}=0.10$
н326У	982189.26	3574608.67	Картометрический метод	0.10	$Mt=\sqrt{(0.07^2+0.07^2)}=0.10$
н327У	982200.69	3574611.30	Картометрический метод	0.10	$Mt=\sqrt{(0.07^2+0.07^2)}=0.10$

2. Сведения о частях границ образуемых земельных участков

Обозначение земельного участка :ЗУ28

Обозначение части границ		Горизонтальное проложение (S), м	Описание прохождения части границ	Отметка о наличии земельного спора о местоположении границ земельного участка
от т.	до т.			
1	2	3	4	5
н327У	н324У	13.53	–	–
н324У	н325У	11.64	–	–
н325У	н326У	13.50	–	–
н326У	н327У	11.73	–	–

3. Общие сведения об образуемых земельных участках

Обозначение земельного участка :ЗУ28

№ п/п	Наименование характеристик земельного участка	Значение характеристики
1	2	3
1	Адрес земельного участка	Ханты-Мансийский Автономный округ - Югра АО, Сургут г
2	Категория земель	Земли населенных пунктов
3	Вид разрешенного использования	в соответствии с классификатором, утвержденным приказом Минэкономразвития России от 01.09.2014 № 540 Коммунальное обслуживание
4	Площадь земельного участка ± величина погрешности определения	158 кв.м ± 2.52 кв.м

	площади (Р ± ΔР), м^2	
5	Формула, примененная для расчета предельной допустимой погрешности определения площади земельного участка (ΔР), м^2	$\Delta P = 2 * 0.10 * \sqrt{158} * \sqrt{((1 + 1.09^2)/(2 * 1.09))} = 2.52$
6	Предельный минимальный и максимальный размеры земельного участка ($P_{мин}$ и $P_{макс}$), м^2	–
7	Кадастровый или иной номер (обозначение) здания, сооружения, объекта незавершенного строительства, расположенного на земельном участке	86:10:0101066:2082
8	Кадастровые номера исходных земельных участков	86:10:0101066:98 , 86:10:0101066:2515 земли, находящиеся в государственной или муниципальной собственности
	Иное	
9	Иные сведения	–

4. Сведения о земельных участках, посредством которых обеспечивается доступ (проход или проезд от земельных участков общего пользования) к образуемым земельным участкам

№ п/п	Кадастровый номер или обозначение земельного участка, для которого обеспечивается доступ	Кадастровый номер или обозначение земельного участка, посредством которого обеспечивается доступ
1	**2**	**3**
1	:ЗУ28	:ЗУ1

Сведения об образуемых земельных участках

1. Сведения о характерных точках границ образуемых земельных участков

Обозначение земельного участка :ЗУ29
Зона № МСК-86

Обозначение характерных точек границ	Координаты, м		Метод определения координат	Средняя квадратическая погрешность определения координат характерной точки (M_t), м	Формулы, примененные для расчета средней квадратической погрешности определения координат характерной точки (M_t), м
	X	Y			
1	2	3	6	7	8
н335У	982050.94	3574741.31	Картометрический метод	0.10	$Mt=\sqrt{(0.07^2+0.07^2)}=0.10$
н336У	982053.25	3574731.05	Картометрический метод	0.10	$Mt=\sqrt{(0.07^2+0.07^2)}=0.10$
н338У	982068.20	3574734.45	Картометрический метод	0.10	$Mt=\sqrt{(0.07^2+0.07^2)}=0.10$
н339У	982065.95	3574744.71	Картометрический метод	0.10	$Mt=\sqrt{(0.07^2+0.07^2)}=0.10$
н335У	982050.94	3574741.31	Картометрический метод	0.10	$Mt=\sqrt{(0.07^2+0.07^2)}=0.10$

2. Сведения о частях границ образуемых земельных участков

Обозначение земельного участка :ЗУ29

Обозначение части границ		Горизонтальное проложение (S), м	Описание прохождения части границ	Отметка о наличии земельного спора о местоположении границ земельного участка
от т.	до т.			
1	2	3	4	5
н335У	н336У	10.52	–	–
н336У	н338У	15.33	–	–
н338У	н339У	10.50	–	–
н339У	н335У	15.39	–	–

3. Общие сведения об образуемых земельных участках

Обозначение земельного участка :ЗУ29

№ п/п	Наименование характеристик земельного участка	Значение характеристики
1	2	3
1	Адрес земельного участка	Ханты-Мансийский Автономный округ - Югра АО, Сургут г
2	Категория земель	Земли населенных пунктов
3	Вид разрешенного использования	в соответствии с классификатором, утвержденным приказом Минэкономразвития России от 01.09.2014 № 540 Коммунальное обслуживание
4	Площадь земельного участка ± величина погрешности определения	161 кв.м ± 2.57 кв.м

	площади (Р ± ΔР), м^2	
5	Формула, примененная для расчета предельной допустимой погрешности определения площади земельного участка (ΔР), м^2	$\Delta P = 2 * 0.10 * \sqrt{161} * \sqrt{((1 + 1.26^2)/(2 * 1.26))} = 2.57$
6	Предельный минимальный и максимальный размеры земельного участка ($P_{мин}$ и $P_{макс}$), м^2	–
7	Кадастровый или иной номер (обозначение) здания, сооружения, объекта незавершенного строительства, расположенного на земельном участке	86:10:0101000:4398
8	Кадастровые номера исходных земельных участков	86:10:0101066:11
	Иное	
9	Иные сведения	–

4. Сведения о земельных участках, посредством которых обеспечивается доступ (проход или проезд от земельных участков общего пользования) к образуемым земельным участкам

№ п/п	Кадастровый номер или обозначение земельного участка, для которого обеспечивается доступ	Кадастровый номер или обозначение земельного участка, посредством которого обеспечивается доступ
1	**2**	**3**
1	:ЗУ29	:ЗУ16

Сведения об образуемых земельных участках

1. Сведения о характерных точках границ образуемых земельных участков

Обозначение земельного участка :ЗУ30
Зона № МСК-86

Обозначение характерных точек границ	Координаты, м		Метод определения координат	Средняя квадратическая погрешность определения координат характерной точки (M_t), м	Формулы, примененные для расчета средней квадратической погрешности определения координат характерной точки (M_t), м
	X	Y			
1	2	3	6	7	8
н200У	982345.93	3574856.96	Картометрический метод	0.10	$Mt=\sqrt{(0.07^2+0.07^2)}=0.10$
н201У	982353.36	3574858.71	Картометрический метод	0.10	$Mt=\sqrt{(0.07^2+0.07^2)}=0.10$
н202У	982350.92	3574868.86	Картометрический метод	0.10	$Mt=\sqrt{(0.07^2+0.07^2)}=0.10$
н203У	982345.17	3574867.48	Картометрический метод	0.10	$Mt=\sqrt{(0.07^2+0.07^2)}=0.10$
н204У	982343.50	3574867.08	Картометрический метод	0.10	$Mt=\sqrt{(0.07^2+0.07^2)}=0.10$
н200У	982345.93	3574856.96	Картометрический метод	0.10	$Mt=\sqrt{(0.07^2+0.07^2)}=0.10$

2. Сведения о частях границ образуемых земельных участков

Обозначение земельного участка :ЗУ30

Обозначение части границ		Горизонтальное проложение (S), м	Описание прохождения части границ	Отметка о наличии земельного спора о местоположении границ земельного участка
от т.	до т.			
1	2	3	4	5
н200У	н201У	7.63	–	–
н201У	н202У	10.44	–	–
н202У	н203У	5.91	–	–
н203У	н204У	1.72	–	–
н204У	н200У	10.41	–	–

3. Общие сведения об образуемых земельных участках

Обозначение земельного участка :ЗУ30

№ п/п	Наименование характеристик земельного участка	Значение характеристики
1	2	3
1	Адрес земельного участка	Ханты-Мансийский Автономный округ - Югра АО, Сургут г
2	Категория земель	Земли населенных пунктов
3	Вид разрешенного использования	в соответствии с классификатором, утвержденным приказом Минэкономразвития

		России от 01.09.2014 № 540 Коммунальное обслуживание
4	Площадь земельного участка ± величина погрешности определения площади (Р ± ΔР), $м^2$	80 кв.м ± 1.81 кв.м
5	Формула, примененная для расчета предельной допустимой погрешности определения площади земельного участка (ΔР), $м^2$	$\Delta P = 2 * 0.10 * \sqrt{80} * \sqrt{((1 + 1.21^2)/(2 * 1.21))} = 1.81$
6	Предельный минимальный и максимальный размеры земельного участка ($Р_{мин}$ и $Р_{макс}$), $м^2$	–
7	Кадастровый или иной номер (обозначение) здания, сооружения, объекта незавершенного строительства, расположенного на земельном участке	86:10:0101065:194,86:10:0101065:194
8	Кадастровые номера исходных земельных участков	86:10:0101066:80
	Иное	
9	Иные сведения	–

4. Сведения о земельных участках, посредством которых обеспечивается доступ (проход или проезд от земельных участков общего пользования) к образуемым земельным участкам

№ п/п	Кадастровый номер или обозначение земельного участка, для которого обеспечивается доступ	Кадастровый номер или обозначение земельного участка, посредством которого обеспечивается доступ
1	**2**	**3**
1	:ЗУ30	:ЗУ1

Сведения об образуемых земельных участках

1. Сведения о характерных точках границ образуемых земельных участков

Обозначение земельного участка :ЗУ31
Зона № МСК-86

Обозначение характерных точек границ	Координаты, м		Метод определения координат	Средняя квадратическая погрешность определения координат характерной точки (M_t), м	Формулы, примененные для расчета средней квадратической погрешности определения координат характерной точки (M_t), м
	X	Y			
1	2	3	6	7	8
н346У	982266.47	3574931.62	Картометрический метод	0.10	$Mt=\sqrt{(0.07^2+0.07^2)}=0.10$
н343У	982267.96	3574925.06	Картометрический метод	0.10	$Mt=\sqrt{(0.07^2+0.07^2)}=0.10$
н344У	982276.09	3574926.92	Картометрический метод	0.10	$Mt=\sqrt{(0.07^2+0.07^2)}=0.10$
н345У	982274.63	3574933.48	Картометрический метод	0.10	$Mt=\sqrt{(0.07^2+0.07^2)}=0.10$
н346У	982266.47	3574931.62	Картометрический метод	0.10	$Mt=\sqrt{(0.07^2+0.07^2)}=0.10$

2. Сведения о частях границ образуемых земельных участков

Обозначение земельного участка :ЗУ31

Обозначение части границ		Горизонтальное проложение (S), м	Описание прохождения части границ	Отметка о наличии земельного спора о местоположении границ земельного участка
от т.	до т.			
1	2	3	4	5
н346У	н343У	6.73	–	–
н343У	н344У	8.34	–	–
н344У	н345У	6.72	–	–
н345У	н346У	8.37	–	–

3. Общие сведения об образуемых земельных участках

Обозначение земельного участка :ЗУ31

№ п/п	Наименование характеристик земельного участка	Значение характеристики
1	2	3
1	Адрес земельного участка	Ханты-Мансийский Автономный округ - Югра АО, Сургут г
2	Категория земель	Земли населенных пунктов
3	Вид разрешенного использования	в соответствии с классификатором, утвержденным приказом Минэкономразвития России от 01.09.2014 № 540 Коммунальное обслуживание
4	Площадь земельного участка ± величина погрешности определения	56 кв.м ± 1.50 кв.м

	площади (Р ± ΔР), м^2	
5	Формула, примененная для расчета предельной допустимой погрешности определения площади земельного участка (ΔР), м^2	$\Delta P = 2 * 0.10 * \sqrt{56} * \sqrt{((1 + 1.14^2)/(2 * 1.14))} = 1.50$
6	Предельный минимальный и максимальный размеры земельного участка ($P_{мин}$ и $P_{макс}$), м^2	–
7	Кадастровый или иной номер (обозначение) здания, сооружения, объекта незавершенного строительства, расположенного на земельном участке	–
8	Кадастровые номера исходных земельных участков	86:10:0101066:81
	Иное	
9	Иные сведения	–

4. Сведения о земельных участках, посредством которых обеспечивается доступ (проход или проезд от земельных участков общего пользования) к образуемым земельным участкам

№ п/п	Кадастровый номер или обозначение земельного участка, для которого обеспечивается доступ	Кадастровый номер или обозначение земельного участка, посредством которого обеспечивается доступ
1	**2**	**3**
1	:ЗУ31	:ЗУ13

Сведения об уточняемых земельных участках, необходимые для исправления реестровых ошибок в сведениях о местоположении их границ

1. Сведения о характерных точках границы уточняемого земельного участка с кадастровым номером 86:10:0101066:89

Зона № МСК-86

Обозначение характерных точек границ	Существующие координаты, м		Уточненные координаты, м		Метод определения координат	Средняя квадратическая погрешность определения координат характерной точки (M_t), м	Формулы, примененные для расчета средней квадратической погрешности определения координат характерной точки (M_t), м
	X	Y	X	Y			
1	2	3	4	5	6	7	8
137	982348.83	3574807.64	982119.75	3575035.89	Метод спутниковых геодезических измерений (определений)	0.10	$Mt=\sqrt{(0.07^2+0.07^2)}=0.10$
138	982348.13	3574811.10	982126.42	3575037.38	Метод спутниковых геодезических измерений (определений)	0.10	$Mt=\sqrt{(0.07^2+0.07^2)}=0.10$
139	982345.77	3574810.59	982127.11	3575034.54	Метод спутниковых геодезических измерений (определений)	0.10	$Mt=\sqrt{(0.07^2+0.07^2)}=0.10$
140	982346.46	3574807.17	982120.42	3575032.97	Метод спутниковых геодезических измерений (определений)	0.10	$Mt=\sqrt{(0.07^2+0.07^2)}=0.10$
137	982348.83	3574807.64	982119.75	3575035.89	Метод спутниковых	0.10	$Mt=\sqrt{(0.07^2+0.07^2)}=0.10$

					геодезических измерений (определений)		

2. Сведения о частях границ уточняемого земельного участка с кадастровым номером 86:10:0101066:89

Обозначение части границ		Горизонтальное проложение (S), м	Описание прохождения части границ	Отметка о наличии земельного спора о местоположении границ земельного участка
от т.	до т.			
1	2	3	4	5
137	138	6.83	–	–
138	139	2.92	–	–
139	140	6.87	–	–
140	137	3.00	–	–

3. Характеристики уточняемого земельного участка с кадастровым номером 86:10:0101066:89

№ п/п	Наименование характеристики	Значение характеристики
1	2	3
1	Площадь земельного участка ± величина погрешности определения площади (Р ± ΔР), $м^2$	20 кв.м ± 0.95 кв.м
2	Формула, примененная для расчета предельной допустимой погрешности определения площади земельного участка (ΔР), $м^2$	$\Delta P = 2 * 0.10 * \sqrt{20} * \sqrt{((1 + 1.67^2)/(2 * 1.67))} = 0.95$
3	Иные сведения	–

Сведения об уточняемых земельных участках, необходимые для исправления реестровых ошибок в сведениях о местоположении их границ

1. Сведения о характерных точках границы уточняемого земельного участка с кадастровым номером 86:10:0101066:3000

Зона № МСК-86

Обозначение характерных точек границ	Существующие координаты, м		Уточненные координаты, м		Метод определения координат	Средняя квадратическая погрешность определения координат характерной точки (M_t), м	Формулы, примененные для расчета средней квадратической погрешности определения координат характерной точки (M_t), м
	X	Y	X	Y			
1	2	3	4	5	6	7	8
80	982219.92	3574567.48	982218.87	3574384.67	Метод спутниковых геодезических измерений (определений)	0.10	$Mt=\sqrt{(0.07^2+0.07^2)}=0.10$
81	982211.33	3574564.82	982220.32	3574385.03	Метод спутниковых геодезических измерений (определений)	0.10	$Mt=\sqrt{(0.07^2+0.07^2)}=0.10$
82	982181.13	3574557.60	982232.38	3574418.81	Метод спутниковых геодезических измерений (определений)	0.10	$Mt=\sqrt{(0.07^2+0.07^2)}=0.10$
83	982111.32	3574529.48	982238.31	3574435.44	Метод спутниковых геодезических измерений (определений)	0.10	$Mt=\sqrt{(0.07^2+0.07^2)}=0.10$
84	982106.23	3574527.43	982262.30	3574444.05	Метод спутниковых	0.10	$Mt=\sqrt{(0.07^2+0.07^2)}=0.10$

					геодезических измерений (определений)		
85	982074.47	3574508.77	982269.89	3574465.48	Метод спутниковых геодезических измерений (определений)	0.10	Mt=√(0.07²+0.07²)=0.10
107	982106.32	3574477.56	982297.70	3574455.57	Метод спутниковых геодезических измерений (определений)	0.10	Mt=√(0.07²+0.07²)=0.10
108	982134.80	3574363.65	982301.68	3574466.79	Метод спутниковых геодезических измерений (определений)	0.10	Mt=√(0.07²+0.07²)=0.10
109	982139.61	3574364.86	982313.81	3574462.40	Метод спутниковых геодезических измерений (определений)	0.10	Mt=√(0.07²+0.07²)=0.10
110	982218.87	3574384.67	982308.12	3574446.65	Метод спутниковых геодезических измерений (определений)	0.10	Mt=√(0.07²+0.07²)=0.10
111	982220.32	3574385.04	982296.08	3574451.00	Метод спутниковых геодезических измерений (определен	0.10	Mt=√(0.07²+0.07²)=0.10

					ий)		
112	982232.38	3574418.81	982284.96	3574419.71	Метод спутниковых геодезических измерений (определений)	0.10	Mt=√(0.07²+0.07²)=0.10
113	982238.31	3574435.44	982260.51	3574352.97	Метод спутниковых геодезических измерений (определений)	0.10	Mt=√(0.07²+0.07²)=0.10
114	982262.30	3574444.05	982260.48	3574351.98	Метод спутниковых геодезических измерений (определений)	0.10	Mt=√(0.07²+0.07²)=0.10
115	982269.89	3574465.48	982260.87	3574350.66	Метод спутниковых геодезических измерений (определений)	0.10	Mt=√(0.07²+0.07²)=0.10
116	982297.70	3574455.57	982261.35	3574349.70	Метод спутниковых геодезических измерений (определений)	0.10	Mt=√(0.07²+0.07²)=0.10
117	982301.69	3574466.79	982262.07	3574348.83	Метод спутниковых геодезических измерений (определений)	0.10	Mt=√(0.07²+0.07²)=0.10
118	982313.81	3574462.40	982263.15	3574348.26	Метод спутниковых	0.10	Mt=√(0.07²+0.07²)=0.10

					геодезических измерений (определений)		
119	982308.12	3574446.65	982252.95	3574319.85	Метод спутниковых геодезических измерений (определений)	0.10	Mt=√(0.07²+0.07²)=0.10
120	982296.08	3574451.00	982231.69	3574327.89	Метод спутниковых геодезических измерений (определений)	0.10	Mt=√(0.07²+0.07²)=0.10
121	982284.96	3574419.71	982198.97	3574319.93	Метод спутниковых геодезических измерений (определений)	0.10	Mt=√(0.07²+0.07²)=0.10
122	982260.51	3574352.97	982206.01	3574294.74	Метод спутниковых геодезических измерений (определений)	0.10	Mt=√(0.07²+0.07²)=0.10
123	982260.48	3574351.98	982207.93	3574293.89	Метод спутниковых геодезических измерений (определений)	0.10	Mt=√(0.07²+0.07²)=0.10
124	982260.87	3574350.66	982209.10	3574290.59	Метод спутниковых геодезических измерений (определен	0.10	Mt=√(0.07²+0.07²)=0.10

					ий)		
125	982261.35	3574349.70	982214.04	3574271.23	Метод спутниковых геодезических измерений (определений)	0.10	Mt=√(0.07²+0.07²)=0.10
126	982262.07	3574348.83	982250.66	3574272.53	Метод спутниковых геодезических измерений (определений)	0.10	Mt=√(0.07²+0.07²)=0.10
127	982263.15	3574348.26	982303.12	3574259.73	Метод спутниковых геодезических измерений (определений)	0.10	Mt=√(0.07²+0.07²)=0.10
128	982252.95	3574319.85	982376.71	3574463.78	Метод спутниковых геодезических измерений (определений)	0.10	Mt=√(0.07²+0.07²)=0.10
129	982231.69	3574327.90	982334.56	3574481.43	Метод спутниковых геодезических измерений (определений)	0.10	Mt=√(0.07²+0.07²)=0.10
130	982198.98	3574319.93	982316.48	3574476.43	Метод спутниковых геодезических измерений (определений)	0.10	Mt=√(0.07²+0.07²)=0.10
131	982206.01	3574294.74	982315.22	3574476.07	Метод спутниковых	0.10	Mt=√(0.07²+0.07²)=0.10

					геодезических измерений (определений)		
132	982207.93	3574293.89	982311.10	3574494.13	Метод спутниковых геодезических измерений (определений)	0.10	Mt=√(0.07²+0.07²)=0.10
133	982209.10	3574290.59	982302.63	3574491.77	Метод спутниковых геодезических измерений (определений)	0.10	Mt=√(0.07²+0.07²)=0.10
134	982214.04	3574271.23	982290.68	3574490.03	Метод спутниковых геодезических измерений (определений)	0.10	Mt=√(0.07²+0.07²)=0.10
135	982250.66	3574272.53	982281.63	3574489.45	Метод спутниковых геодезических измерений (определений)	0.10	Mt=√(0.07²+0.07²)=0.10
136	982303.12	3574259.73	982273.09	3574490.14	Метод спутниковых геодезических измерений (определений)	0.10	Mt=√(0.07²+0.07²)=0.10
65	982376.71	3574463.78	982263.48	3574493.10	Метод спутниковых геодезических измерений (определен	0.10	Mt=√(0.07²+0.07²)=0.10

					ий)		
66	982334.56	3574481.43	982258.29	3574495.07	Метод спутниковых геодезических измерений (определений)	0.10	Mt=√(0.07²+0.07²)=0.10
67	982316.48	3574476.43	982245.72	3574503.47	Метод спутниковых геодезических измерений (определений)	0.10	Mt=√(0.07²+0.07²)=0.10
68	982315.22	3574476.07	982238.88	3574510.96	Метод спутниковых геодезических измерений (определений)	0.10	Mt=√(0.07²+0.07²)=0.10
69	982311.10	3574494.13	982232.37	3574524.86	Метод спутниковых геодезических измерений (определений)	0.10	Mt=√(0.07²+0.07²)=0.10
н7	–	–	982216.76	3574551.18	Метод спутниковых геодезических измерений (определений)	0.10	Mt=√(0.07²+0.07²)=0.10
н8	–	–	982207.19	3574563.83	Метод спутниковых геодезических измерений (определений)	0.10	Mt=√(0.07²+0.07²)=0.10
70	982302.63	3574491.77	982181.13	3574557.60	Метод спутниковых	0.10	Mt=√(0.07²+0.07²)=0.10

					геодезических измерений (определений)		
71	982290.68	3574490.03	982111.32	3574529.48	Метод спутниковых геодезических измерений (определений)	0.10	Mt=√(0.07²+0.07²)=0.10
72	982281.63	3574489.45	982106.23	3574527.43	Метод спутниковых геодезических измерений (определений)	0.10	Mt=√(0.07²+0.07²)=0.10
73	982273.09	3574490.14	982074.46	3574508.77	Метод спутниковых геодезических измерений (определений)	0.10	Mt=√(0.07²+0.07²)=0.10
74	982263.48	3574493.10	982106.32	3574477.56	Метод спутниковых геодезических измерений (определений)	0.10	Mt=√(0.07²+0.07²)=0.10
75	982258.29	3574495.07	982134.79	3574363.65	Метод спутниковых геодезических измерений (определений)	0.10	Mt=√(0.07²+0.07²)=0.10
76	982245.72	3574503.47	982139.61	3574364.86	Метод спутниковых геодезических измерений (определен	0.10	Mt=√(0.07²+0.07²)=0.10

					ий)		
77	982238.87	3574510.96	982218.87	3574384.67	Метод спутниковых геодезических измерений (определений)	0.10	Mt=√(0.07²+0.07²)=0.10
78	982232.37	3574524.86	–	–	–	–	–
79	982221.40	3574568.14	–	–	–	–	–
80	982219.92	3574567.48	982218.87	3574384.67	Метод спутниковых геодезических измерений (определений)	0.10	Mt=√(0.07²+0.07²)=0.10
–	–	–	–	–	–	–	–
137	982214.24	3574312.61	982214.24	3574312.61	Метод спутниковых геодезических измерений (определений)	0.10	Mt=√(0.07²+0.07²)=0.10
138	982217.35	3574298.69	982217.35	3574298.69	Метод спутниковых геодезических измерений (определений)	0.10	Mt=√(0.07²+0.07²)=0.10
139	982226.12	3574300.41	982226.12	3574300.41	Метод спутниковых геодезических измерений (определений)	0.10	Mt=√(0.07²+0.07²)=0.10
140	982222.80	3574314.61	982222.80	3574314.61	Метод спутниковых геодезических измерений	0.10	Mt=√(0.07²+0.07²)=0.10

					(определений)		
137	982214.24	3574312.61	982214.24	3574312.61	Метод спутниковых геодезических измерений (определений)	0.10	Mt=√(0.07²+0.07²)=0.10

2. Сведения о частях границ уточняемого земельного участка с кадастровым номером 86:10:0101066:3000

Обозначение части границ		Горизонтальное проложение (S), м	Описание прохождения части границ	Отметка о наличии земельного спора о местоположении границ земельного участка
от т.	до т.			
1	2	3	4	5
80	81	1.49	–	–
81	82	35.87	–	–
82	83	17.66	–	–
83	84	25.49	–	–
84	85	22.73	–	–
85	107	29.52	–	–
107	108	11.90	–	–
108	109	12.90	–	–
109	110	16.75	–	–
110	111	12.80	–	–
111	112	33.21	–	–
112	113	71.08	–	–
113	114	0.99	–	–
114	115	1.38	–	–
115	116	1.07	–	–
116	117	1.13	–	–
117	118	1.22	–	–
118	119	30.19	–	–
119	120	22.73	–	–
120	121	33.67	–	–
121	122	26.16	–	–
122	123	2.10	–	–
123	124	3.50	–	–
124	125	19.98	–	–
125	126	36.64	–	–
126	127	54.00	–	–
127	128	216.91	–	–
128	129	45.70	–	–
129	130	18.76	–	–
130	131	1.31	–	–
131	132	18.52	–	–
132	133	8.79	–	–
133	134	12.08	–	–
134	135	9.07	–	–
135	136	8.57	–	–

136	65	10.06	–	–
65	66	5.55	–	–
66	67	15.12	–	–
67	68	10.14	–	–
68	69	15.35	–	–
69	н7	30.60	–	–
н7	н8	15.86	–	–
н8	70	26.79	–	–
70	71	75.26	–	–
71	72	5.49	–	–
72	73	36.84	–	–
73	74	44.60	–	–
74	75	117.41	–	–
75	76	4.97	–	–
76	77	81.70	–	–
77	80	0.00	–	–
–	–	–	–	–
137	138	14.26	–	–
138	139	8.94	–	–
139	140	14.58	–	–
140	137	8.79	–	–

3. Характеристики уточняемого земельного участка с кадастровым номером 86:10:0101066:3000

№ п/п	Наименование характеристики	Значение характеристики
1	**2**	**3**
1	Площадь земельного участка ± величина погрешности определения площади (Р ± ΔР), $м^2$	41438 кв.м ± 40.71 кв.м
2	Формула, примененная для расчета предельной допустимой погрешности определения площади земельного участка (ΔР), $м^2$	$\Delta P = 2 * 0.10 * \sqrt{41438} * \sqrt{((1 + 1.01^2)/(2 * 1.01))} = 40.71$
3	Иные сведения	–

Описание местоположения здания, сооружения, объекта незавершенного строительства на земельном участке

1. Сведения о характерных точках контура
вид объекта недвижимости (здание, сооружение, объект незавершенного строительства)
Здание
кадастровый номер (обозначение) 86:10:0101065:128
Зона № МСК-86

Номер контура	Номера характерных точек контура	Существующие			Уточненные			Метод определения координат	Средняя квадратическая погрешность определения координат характерной точки (Mt), м	Формулы, примененные для расчета средней квадратической погрешности определения координат характерной точки (Mt), м
		Координаты, м		R, м	Координаты, м		R, м			
		X	Y		X	Y				
1	2	3	4	5	6	7	8	9	10	11
86:10:0101065:128(1)	н1О	–	–	–	982467.34	3574766.25	–	Метод спутниковых геодезических измерений (определений)	0.10	$Mt=\sqrt{(0.07^2+0.07^2)}=0.10$
86:10:0101065:128(1)	н2О	–	–	–	982466.35	3574770.52	–	Метод спутниковых геодезических измерений (определений)	0.10	$Mt=\sqrt{(0.07^2+0.07^2)}=0.10$
86:10:0101065:128(1)	н3О	–	–	–	982463.09	3574769.80	–	Метод спутниковых геодезических измерений (определений)	0.10	$Mt=\sqrt{(0.07^2+0.07^2)}=0.10$

86:10:01010 65:128(1)	н4О	–	–	–	98245 0.66	35747 66.84	–	Метод спутник овых геодезич еских измерен ий (определ ений)	0.10	Mt=√(0.07²+0.07²)=0.10
86:10:01010 65:128(1)	н5О	–	–	–	98244 8.12	35747 66.28	–	Метод спутник овых геодезич еских измерен ий (определ ений)	0.10	Mt=√(0.07²+0.07²)=0.10
86:10:01010 65:128(1)	н6О	–	–	–	98244 8.86	35747 63.05	–	Метод спутник овых геодезич еских измерен ий (определ ений)	0.10	Mt=√(0.07²+0.07²)=0.10
86:10:01010 65:128(1)	н7О	–	–	–	98245 3.40	35747 64.09	–	Метод спутник овых геодезич еских измерен ий (определ ений)	0.10	Mt=√(0.07²+0.07²)=0.10
86:10:01010 65:128(1)	н8О	–	–	–	98245 4.16	35747 60.78	–	Метод спутник овых геодезич еских измерен ий (определ ений)	0.10	Mt=√(0.07²+0.07²)=0.10
86:10:01010 65:128(1)	н9О	–	–	–	98246 6.39	35747 63.57	–	Метод спутник овых геодезич еских измерен ий	0.10	Mt=√(0.07²+0.07²)=0.10

								(определ ений)		
86:10:01010 65:128(1)	н10О	–	–	–	98246 5.87	35747 65.92	–	Метод спутник овых геодезич еских измерен ий (определ ений)	0.10	Mt=√(0.07²+0.07²)=0.10
86:10:01010 65:128(1)	н1О	–	–	–	98246 7.34	35747 66.25	–	Метод спутник овых геодезич еских измерен ий (определ ений)	0.10	Mt=√(0.07²+0.07²)=0.10

2. Характеристики здания, сооружения, объекта незавершенного строительства с кадастровым номером (обозначением) 86:10:0101065:128

№ п/п	Наименование характеристики	Значение характеристики
1	2	3
1	Вид объекта недвижимости	Здание
2	Ранее присвоенный государственный учетный номер здания, сооружения, объекта незавершенного строительства (кадастровый, инвентарный или условный номер)	–
3	Кадастровый номер земельного участка (земельных участков), в границах которого (которых) расположено здание, сооружение, объект незавершенного строительства	86:10:0101066:30
4	Номер кадастрового квартала (кадастровых кварталов), в пределах которого (которых) расположено здание, сооружение, объект незавершенного строительства	86:10:0101066
5	Адрес здания, сооружения, объекта незавершенного строительства	Ханты-Мансийский Автономный округ - Югра АО, Сургут г, Пролетарский пр-кт, 8 д, 1 корп
	Местоположение здания, сооружения, объекта незавершенного строительства	–
	Дополнительные сведения о	–

	местоположении	
6	Иные сведения	–

Описание местоположения здания, сооружения, объекта незавершенного строительства на земельном участке

1. Сведения о характерных точках контура
вид объекта недвижимости (здание, сооружение, объект незавершенного строительства)
Здание
кадастровый номер (обозначение) 86:10:0101065:193
Зона № МСК-86

Номер контура	Номера характерных точек контура	Существующие			Уточненные			Метод определения координат	Средняя квадратическая погрешность определения координат характерной точки (Mt), м	Формулы, примененные для расчета средней квадратической погрешности определения координат характерной точки (Mt), м
		Координаты, м		R, м	Координаты, м		R, м			
		X	Y		X	Y				
1	2	3	4	5	6	7	8	9	10	11
86:10:0101065:193 (1)	н11О	–	–	–	982365.78	3574836.08	–	Метод спутниковых геодезических измерений (определений)	0.10	$Mt=\sqrt{(0.07^2+0.07^2)}=0.10$
86:10:0101065:193 (1)	н12О	–	–	–	982365.46	3574837.41	–	Метод спутниковых геодезических измерений (определений)	0.10	$Mt=\sqrt{(0.07^2+0.07^2)}=0.10$
86:10:0101065:193 (1)	н13О	–	–	–	982361.44	3574836.36	–	Метод спутниковых геодезических измерений (определений)	0.10	$Mt=\sqrt{(0.07^2+0.07^2)}=0.10$

86:10:01010 65:193 (1)	н14О	–	–	–	98236 1.74	35748 35.11	–	Метод спутник овых геодезич еских измерен ий (определ ений)	0.10	Mt=√(0.07²+0.07²)=0.10
86:10:01010 65:193 (1)	н15О	–	–	–	98235 2.50	35748 32.91	–	Метод спутник овых геодезич еских измерен ий (определ ений)	0.10	Mt=√(0.07²+0.07²)=0.10
86:10:01010 65:193 (1)	н16О	–	–	–	98235 5.46	35748 20.53	–	Метод спутник овых геодезич еских измерен ий (определ ений)	0.10	Mt=√(0.07²+0.07²)=0.10
86:10:01010 65:193 (1)	н17О	–	–	–	98243 3.47	35748 39.10	–	Метод спутник овых геодезич еских измерен ий (определ ений)	0.10	Mt=√(0.07²+0.07²)=0.10
86:10:01010 65:193 (1)	н18О	–	–	–	98243 6.26	35748 27.39	–	Метод спутник овых геодезич еских измерен ий (определ ений)	0.10	Mt=√(0.07²+0.07²)=0.10
86:10:01010 65:193 (1)	н19О	–	–	–	98243 5.04	35748 27.11	–	Метод спутник овых геодезич еских измерен ий	0.10	Mt=√(0.07²+0.07²)=0.10

								(определ ений)		
86:10:01010 65:193 (1)	н20О	–	–	–	98243 5.98	35748 23.11	–	Метод спутник овых геодезич еских измерен ий (определ ений)	0.10	Mt=√(0.07²+0.07²)=0.10
86:10:01010 65:193 (1)	н21О	–	–	–	98243 7.20	35748 23.39	–	Метод спутник овых геодезич еских измерен ий (определ ений)	0.10	Mt=√(0.07²+0.07²)=0.10
86:10:01010 65:193 (1)	н22О	–	–	–	98243 9.99	35748 11.72	–	Метод спутник овых геодезич еских измерен ий (определ ений)	0.10	Mt=√(0.07²+0.07²)=0.10
86:10:01010 65:193 (1)	н23О	–	–	–	98243 8.80	35748 11.43	–	Метод спутник овых геодезич еских измерен ий (определ ений)	0.10	Mt=√(0.07²+0.07²)=0.10
86:10:01010 65:193 (1)	н24О	–	–	–	98243 9.75	35748 07.41	–	Метод спутник овых геодезич еских измерен ий (определ ений)	0.10	Mt=√(0.07²+0.07²)=0.10
86:10:01010 65:193 (1)	н25О	–	–	–	98244 0.94	35748 07.70	–	Метод спутник овых геодезич еских	0.10	Mt=√(0.07²+0.07²)=0.10

								измерений (определений)		
86:10:0101065:193 (1)	н26О	–	–	–	982443.77	3574795.79	–	Метод спутниковых геодезических измерений (определений)	0.10	Mt=√(0.07²+0.07²)=0.10
86:10:0101065:193 (1)	н27О	–	–	–	982442.47	3574795.48	–	Метод спутниковых геодезических измерений (определений)	0.10	Mt=√(0.07²+0.07²)=0.10
86:10:0101065:193 (1)	н28О	–	–	–	982443.44	3574791.45	–	Метод спутниковых геодезических измерений (определений)	0.10	Mt=√(0.07²+0.07²)=0.10
86:10:0101065:193 (1)	н29О	–	–	–	982444.74	3574791.76	–	Метод спутниковых геодезических измерений (определений)	0.10	Mt=√(0.07²+0.07²)=0.10
86:10:0101065:193 (1)	н30О	–	–	–	982447.51	3574780.12	–	Метод спутниковых геодезических измерений (определений)	0.10	Mt=√(0.07²+0.07²)=0.10
86:10:0101065:19	н31О	–	–	–	982446.29	3574779.83	–	Метод спутниковых	0.10	Mt=√(0.07²+0.07²)=0.10

3 (1)								геодезических измерений (определений)		
86:10:0101065:193 (1)	н32О	–	–	–	982447.25	3574775.81	–	Метод спутниковых геодезических измерений (определений)	0.10	Mt=√(0.07²+0.07²)=0.10
86:10:0101065:193 (1)	н33О	–	–	–	982448.46	3574776.09	–	Метод спутниковых геодезических измерений (определений)	0.10	Mt=√(0.07²+0.07²)=0.10
86:10:0101065:193 (1)	н34О	–	–	–	982450.66	3574766.84	–	Метод спутниковых геодезических измерений (определений)	0.10	Mt=√(0.07²+0.07²)=0.10
86:10:0101065:193 (1)	н35О	–	–	–	982463.09	3574769.80	–	Метод спутниковых геодезических измерений (определений)	0.10	Mt=√(0.07²+0.07²)=0.10
86:10:0101065:193 (1)	н36О	–	–	–	982446.49	3574839.60	–	Метод спутниковых геодезических измерений (определений)	0.10	Mt=√(0.07²+0.07²)=0.10
86:10:	н37О	–	–	–	98244	35748	–	Метод	0.10	Mt=√(0.07²+0.0

01010 65:19 3 (1)					4.13	39.03		спутник овых геодезич еских измерен ий (определ ений)		7^2)=0.10
86:10: 01010 65:19 3 (1)	н38О	–	–	–	98244 0.95	35748 52.36	–	Метод спутник овых геодезич еских измерен ий (определ ений)	0.10	Mt=√(0.07²+0.0 7²)=0.10
86:10: 01010 65:19 3 (1)	н39О	–	–	–	98243 5.15	35748 50.99	–	Метод спутник овых геодезич еских измерен ий (определ ений)	0.10	Mt=√(0.07²+0.0 7²)=0.10
86:10: 01010 65:19 3 (1)	н40О	–	–	–	98243 4.79	35748 52.50	–	Метод спутник овых геодезич еских измерен ий (определ ений)	0.10	Mt=√(0.07²+0.0 7²)=0.10
86:10: 01010 65:19 3 (1)	н41О	–	–	–	98241 3.41	35748 47.40	–	Метод спутник овых геодезич еских измерен ий (определ ений)	0.10	Mt=√(0.07²+0.0 7²)=0.10
86:10: 01010 65:19 3 (1)	н42О	–	–	–	98241 3.11	35748 48.64	–	Метод спутник овых геодезич еских измерен ий (определ	0.10	Mt=√(0.07²+0.0 7²)=0.10

								ений)		
86:10:01010 65:193 (1)	н43О	–	–	–	98240 8.98	35748 47.79	–	Метод спутник овых геодезич еских измерен ий (определ ений)	0.10	Mt=√(0.07²+0.07²)=0.10
86:10:01010 65:193 (1)	н44О	–	–	–	98240 9.30	35748 46.43	–	Метод спутник овых геодезич еских измерен ий (определ ений)	0.10	Mt=√(0.07²+0.07²)=0.10
86:10:01010 65:193 (1)	н45О	–	–	–	98239 7.61	35748 43.64	–	Метод спутник овых геодезич еских измерен ий (определ ений)	0.10	Mt=√(0.07²+0.07²)=0.10
86:10:01010 65:193 (1)	н46О	–	–	–	98239 7.33	35748 44.84	–	Метод спутник овых геодезич еских измерен ий (определ ений)	0.10	Mt=√(0.07²+0.07²)=0.10
86:10:01010 65:193 (1)	н47О	–	–	–	98239 3.21	35748 44.07	–	Метод спутник овых геодезич еских измерен ий (определ ений)	0.10	Mt=√(0.07²+0.07²)=0.10
86:10:01010 65:193 (1)	н48О	–	–	–	98239 3.53	35748 42.68	–	Метод спутник овых геодезич еских измерен	0.10	Mt=√(0.07²+0.07²)=0.10

								ий (определ ений)		
86:10:0101065:193 (1)	н49О	–	–	–	982381.49	357439.82	–	Метод спутниковых геодезических измерений (определ ений)	0.10	Mt=√(0.07²+0.07²)=0.10
86:10:0101065:193 (1)	н50О	–	–	–	982381.17	357441.16	–	Метод спутниковых геодезических измерений (определ ений)	0.10	Mt=√(0.07²+0.07²)=0.10
86:10:0101065:193 (1)	н51О	–	–	–	982377.12	357440.09	–	Метод спутниковых геодезических измерений (определ ений)	0.10	Mt=√(0.07²+0.07²)=0.10
86:10:0101065:193 (1)	н52О	–	–	–	982377.41	357438.84	–	Метод спутниковых геодезических измерений (определ ений)	0.10	Mt=√(0.07²+0.07²)=0.10
86:10:0101065:193 (1)	н11О	–	–	–	982365.78	357436.08	–	Метод спутниковых геодезических измерений (определ ений)	0.10	Mt=√(0.07²+0.07²)=0.10

2. Характеристики здания, сооружения, объекта незавершенного строительства с кадастровым номером (обозначением) 86:10:0101065:193

№ п/п	Наименование характеристики	Значение характеристики

1	2	3
1	Вид объекта недвижимости	Здание
2	Ранее присвоенный государственный учетный номер здания, сооружения, объекта незавершенного строительства (кадастровый, инвентарный или условный номер)	–
3	Кадастровый номер земельного участка (земельных участков), в границах которого (которых) расположено здание, сооружение, объект незавершенного строительства	86:10:0101066:3020
4	Номер кадастрового квартала (кадастровых кварталов), в пределах которого (которых) расположено здание, сооружение, объект незавершенного строительства	86:10:0101066
5	Адрес здания, сооружения, объекта незавершенного строительства	Ханты-Мансийский Автономный округ - Югра АО, Сургут г, Пролетарский пр-кт, 8/1 д
	Местоположение здания, сооружения, объекта незавершенного строительства	–
	Дополнительные сведения о местоположении	–
6	Иные сведения	–

Описание местоположения здания, сооружения, объекта незавершенного строительства на земельном участке

1. Сведения о характерных точках контура
вид объекта недвижимости (здание, сооружение, объект незавершенного строительства)
Здание
кадастровый номер (обозначение) 86:10:0101065:218
Зона № МСК-86

Номер контура	Номера характерных точек контура	Существующие			Уточненные			Метод определения координат	Средняя квадратическая погрешность определения координат характерной точки (Mt), м	Формулы, примененные для расчета средней квадратической погрешности определения координат характерной точки (Mt), м
		Координаты, м		R, м	Координаты, м		R, м			
		X	Y		X	Y				
1	2	3	4	5	6	7	8	9	10	11
86:10:0101065:218(1)	н53О	–	–	–	982543.08	3574825.01	–	Метод спутниковых геодезических измерений (определений)	0.10	$Mt=\sqrt{(0.07^2+0.07^2)}=0.10$
86:10:0101065:218(1)	н54О	–	–	–	982544.72	3574825.36	–	Метод спутниковых геодезических измерений (определений)	0.10	$Mt=\sqrt{(0.07^2+0.07^2)}=0.10$
86:10:0101065:218(1)	н55О	–	–	–	982548.64	3574826.29	–	Метод спутниковых геодезических измерений (определений)	0.10	$Mt=\sqrt{(0.07^2+0.07^2)}=0.10$

86:10:01010 65:218(1)	н56О	–	–	–	98255 2.32	35748 27.90	–	Метод спутник овых геодезич еских измерен ий (определ ений)	0.10	Mt=√(0.07²+0.07²)=0.10
86:10:01010 65:218(1)	н57О	–	–	–	98255 2.85	35748 28.22	–	Метод спутник овых геодезич еских измерен ий (определ ений)	0.10	Mt=√(0.07²+0.07²)=0.10
86:10:01010 65:218(1)	н58О	–	–	–	98255 3.81	35748 28.89	–	Метод спутник овых геодезич еских измерен ий (определ ений)	0.10	Mt=√(0.07²+0.07²)=0.10
86:10:01010 65:218(1)	н59О	–	–	–	98255 4.40	35748 29.36	–	Метод спутник овых геодезич еских измерен ий (определ ений)	0.10	Mt=√(0.07²+0.07²)=0.10
86:10:01010 65:218(1)	н60О	–	–	–	98255 4.77	35748 29.77	–	Метод спутник овых геодезич еских измерен ий (определ ений)	0.10	Mt=√(0.07²+0.07²)=0.10
86:10:01010 65:218(1)	н61О	–	–	–	98255 5.06	35748 30.23	–	Метод спутник овых геодезич еских измерен ий	0.10	Mt=√(0.07²+0.07²)=0.10

								(определ ений)		
86:10:01010 65:218(1)	н62О	–	–	–	982555.29	3574830.73	–	Метод спутник овых геодезич еских измерен ий (определ ений)	0.10	Mt=√(0.07²+0.07²)=0.10
86:10:01010 65:218(1)	н63О	–	–	–	982555.51	3574831.35	–	Метод спутник овых геодезич еских измерен ий (определ ений)	0.10	Mt=√(0.07²+0.07²)=0.10
86:10:01010 65:218(1)	н64О	–	–	–	982555.54	3574831.57	–	Метод спутник овых геодезич еских измерен ий (определ ений)	0.10	Mt=√(0.07²+0.07²)=0.10
86:10:01010 65:218(1)	н65О	–	–	–	982555.60	3574831.97	–	Метод спутник овых геодезич еских измерен ий (определ ений)	0.10	Mt=√(0.07²+0.07²)=0.10
86:10:01010 65:218(1)	н66О	–	–	–	982555.60	3574832.38	–	Метод спутник овых геодезич еских измерен ий (определ ений)	0.10	Mt=√(0.07²+0.07²)=0.10
86:10:01010 65:218(1)	н67О	–	–	–	982555.56	3574832.62	–	Метод спутник овых геодезич еских	0.10	Mt=√(0.07²+0.07²)=0.10

								измерений (определений)		
86:10:0101065:218(1)	н68О	–	–	–	982555.39	3574833.16	–	Метод спутниковых геодезических измерений (определений)	0.10	Mt=√(0.07²+0.07²)=0.10
86:10:0101065:218(1)	н69О	–	–	–	982555.11	3574833.89	–	Метод спутниковых геодезических измерений (определений)	0.10	Mt=√(0.07²+0.07²)=0.10
86:10:0101065:218(1)	н70О	–	–	–	982554.84	3574834.52	–	Метод спутниковых геодезических измерений (определений)	0.10	Mt=√(0.07²+0.07²)=0.10
86:10:0101065:218(1)	н71О	–	–	–	982554.15	3574836.00	–	Метод спутниковых геодезических измерений (определений)	0.10	Mt=√(0.07²+0.07²)=0.10
86:10:0101065:218(1)	н72О	–	–	–	982553.82	3574836.81	–	Метод спутниковых геодезических измерений (определений)	0.10	Mt=√(0.07²+0.07²)=0.10
86:10:0101065:21	н73О	–	–	–	982553.55	3574837.52	–	Метод спутниковых	0.10	Mt=√(0.07²+0.07²)=0.10

8(1)								геодезических измерений (определений)		
86:10:010101065:218(1)	н74О	–	–	–	982553.17	3574838.66	–	Метод спутниковых геодезических измерений (определений)	0.10	Mt=√(0.07²+0.07²)=0.10
86:10:010101065:218(1)	н75О	–	–	–	982552.96	3574839.38	–	Метод спутниковых геодезических измерений (определений)	0.10	Mt=√(0.07²+0.07²)=0.10
86:10:010101065:218(1)	н76О	–	–	–	982552.73	3574840.50	–	Метод спутниковых геодезических измерений (определений)	0.10	Mt=√(0.07²+0.07²)=0.10
86:10:010101065:218(1)	н77О	–	–	–	982552.52	3574841.65	–	Метод спутниковых геодезических измерений (определений)	0.10	Mt=√(0.07²+0.07²)=0.10
86:10:010101065:218(1)	н78О	–	–	–	982552.22	3574844.85	–	Метод спутниковых геодезических измерений (определений)	0.10	Mt=√(0.07²+0.07²)=0.10
86:10:	н79О	–	–	–	98255	35748	–	Метод	0.10	Mt=√(0.07²+0.0

01010 65:21 8(1)					1.90	45.90		спутник овых геодезич еских измерен ий (определ ений)		7^2)=0.10
86:10: 01010 65:21 8(1)	н80О	–	–	–	98255 1.45	35748 46.51	–	Метод спутник овых геодезич еских измерен ий (определ ений)	0.10	Mt=√(0.07²+0.0 7²)=0.10
86:10: 01010 65:21 8(1)	н81О	–	–	–	98254 9.57	35748 49.13	–	Метод спутник овых геодезич еских измерен ий (определ ений)	0.10	Mt=√(0.07²+0.0 7²)=0.10
86:10: 01010 65:21 8(1)	н82О	–	–	–	98254 7.37	35748 50.24	–	Метод спутник овых геодезич еских измерен ий (определ ений)	0.10	Mt=√(0.07²+0.0 7²)=0.10
86:10: 01010 65:21 8(1)	н83О	–	–	–	98254 4.16	35748 52.22	–	Метод спутник овых геодезич еских измерен ий (определ ений)	0.10	Mt=√(0.07²+0.0 7²)=0.10
86:10: 01010 65:21 8(1)	н84О	–	–	–	98254 3.30	35748 52.83	–	Метод спутник овых геодезич еских измерен ий (определ	0.10	Mt=√(0.07²+0.0 7²)=0.10

								ений)		
86:10:01010 65:218(1)	н85О	–	–	–	982543.07	3574853.28	–	Метод спутниковых геодезических измерений (определений)	0.10	Mt=√(0.07²+0.07²)=0.10
86:10:01010 65:218(1)	н86О	–	–	–	982542.89	3574855.34	–	Метод спутниковых геодезических измерений (определений)	0.10	Mt=√(0.07²+0.07²)=0.10
86:10:01010 65:218(1)	н87О	–	–	–	982542.62	3574857.79	–	Метод спутниковых геодезических измерений (определений)	0.10	Mt=√(0.07²+0.07²)=0.10
86:10:01010 65:218(1)	н88О	–	–	–	982542.40	3574859.07	–	Метод спутниковых геодезических измерений (определений)	0.10	Mt=√(0.07²+0.07²)=0.10
86:10:01010 65:218(1)	н89О	–	–	–	982542.05	3574860.18	–	Метод спутниковых геодезических измерений (определений)	0.10	Mt=√(0.07²+0.07²)=0.10
86:10:01010 65:218(1)	н90О	–	–	–	982541.47	3574861.55	–	Метод спутниковых геодезических измерен	0.10	Mt=√(0.07²+0.07²)=0.10

								ий (определ ений)		
86:10:01010 65:218(1)	н91О	–	–	–	982540.96	3574862.65	–	Метод спутник овых геодезич еских измерен ий (определ ений)	0.10	Mt=√(0.07²+0.07²)=0.10
86:10:01010 65:218(1)	н92О	–	–	–	982540.61	3574863.34	–	Метод спутник овых геодезич еских измерен ий (определ ений)	0.10	Mt=√(0.07²+0.07²)=0.10
86:10:01010 65:218(1)	н93О	–	–	–	982540.39	3574863.78	–	Метод спутник овых геодезич еских измерен ий (определ ений)	0.10	Mt=√(0.07²+0.07²)=0.10
86:10:01010 65:218(1)	н94О	–	–	–	982539.91	3574864.72	–	Метод спутник овых геодезич еских измерен ий (определ ений)	0.10	Mt=√(0.07²+0.07²)=0.10
86:10:01010 65:218(1)	н95О	–	–	–	982539.56	3574865.17	–	Метод спутник овых геодезич еских измерен ий (определ ений)	0.10	Mt=√(0.07²+0.07²)=0.10
86:10:01010 65:218(1)	н96О	–	–	–	982539.05	3574864.81	–	Метод спутник овых геодезич	0.10	Mt=√(0.07²+0.07²)=0.10

								еских измерений (определений)		
86:10:01010 65:218(1)	н97О	–	–	–	982536.84	3574867.62	–	Метод спутниковых геодезических измерений (определений)	0.10	Mt=√(0.07²+0.07²)=0.10
86:10:01010 65:218(1)	н98О	–	–	–	982536.66	3574867.86	–	Метод спутниковых геодезических измерений (определений)	0.10	Mt=√(0.07²+0.07²)=0.10
86:10:01010 65:218(1)	н99О	–	–	–	982536.66	3574868.20	–	Метод спутниковых геодезических измерений (определений)	0.10	Mt=√(0.07²+0.07²)=0.10
86:10:01010 65:218(1)	н100О	–	–	–	982536.76	3574868.74	–	Метод спутниковых геодезических измерений (определений)	0.10	Mt=√(0.07²+0.07²)=0.10
86:10:01010 65:218(1)	н101О	–	–	–	982536.93	3574869.16	–	Метод спутниковых геодезических измерений (определений)	0.10	Mt=√(0.07²+0.07²)=0.10
86:10:01010	н102О	–	–	–	982537.17	3574869.67	–	Метод спутник	0.10	Mt=√(0.07²+0.07²)=0.10

65:218(1)								овых геодезических измерений (определений)		
86:10:010101065:218(1)	н103 О	–	–	–	982537.36	3574870.47	–	Метод спутниковых геодезических измерений (определений)	0.10	Mt=√(0.07²+0.07²)=0.10
86:10:010101065:218(1)	н104 О	–	–	–	982537.30	3574871.13	–	Метод спутниковых геодезических измерений (определений)	0.10	Mt=√(0.07²+0.07²)=0.10
86:10:010101065:218(1)	н105 О	–	–	–	982537.08	3574872.04	–	Метод спутниковых геодезических измерений (определений)	0.10	Mt=√(0.07²+0.07²)=0.10
86:10:010101065:218(1)	н106 О	–	–	–	982536.88	3574872.33	–	Метод спутниковых геодезических измерений (определений)	0.10	Mt=√(0.07²+0.07²)=0.10
86:10:010101065:218(1)	н107 О	–	–	–	982536.61	3574872.70	–	Метод спутниковых геодезических измерений (определений)	0.10	Mt=√(0.07²+0.07²)=0.10

86:10:01010 65:218(1)	н108 О	–	–	–	98253 6.25	35748 73.08	–	Метод спутник овых геодезич еских измерен ий (определ ений)	0.10	Mt=√(0.07²+0.07²)=0.10
86:10:01010 65:218(1)	н109 О	–	–	–	98253 5.86	35748 73.32	–	Метод спутник овых геодезич еских измерен ий (определ ений)	0.10	Mt=√(0.07²+0.07²)=0.10
86:10:01010 65:218(1)	н110 О	–	–	–	98253 5.32	35748 73.60	–	Метод спутник овых геодезич еских измерен ий (определ ений)	0.10	Mt=√(0.07²+0.07²)=0.10
86:10:01010 65:218(1)	н111 О	–	–	–	98253 4.74	35748 73.76	–	Метод спутник овых геодезич еских измерен ий (определ ений)	0.10	Mt=√(0.07²+0.07²)=0.10
86:10:01010 65:218(1)	н112 О	–	–	–	98253 3.97	35748 73.80	–	Метод спутник овых геодезич еских измерен ий (определ ений)	0.10	Mt=√(0.07²+0.07²)=0.10
86:10:01010 65:218(1)	н113 О	–	–	–	98253 3.22	35748 73.67	–	Метод спутник овых геодезич еских измерен ий	0.10	Mt=√(0.07²+0.07²)=0.10

								(определ ений)		
86:10:01010 65:218(1)	н114 О	–	–	–	98253 2.72	35748 73.47	–	Метод спутник овых геодезич еских измерен ий (определ ений)	0.10	Mt=√(0.07²+0.07²)=0.10
86:10:01010 65:218(1)	н115 О	–	–	–	98253 2.10	35748 73.11	–	Метод спутник овых геодезич еских измерен ий (определ ений)	0.10	Mt=√(0.07²+0.07²)=0.10
86:10:01010 65:218(1)	н116 О	–	–	–	98253 1.73	35748 72.70	–	Метод спутник овых геодезич еских измерен ий (определ ений)	0.10	Mt=√(0.07²+0.07²)=0.10
86:10:01010 65:218(1)	н117 О	–	–	–	98253 1.23	35748 71.91	–	Метод спутник овых геодезич еских измерен ий (определ ений)	0.10	Mt=√(0.07²+0.07²)=0.10
86:10:01010 65:218(1)	н118 О	–	–	–	98253 0.74	35748 71.04	–	Метод спутник овых геодезич еских измерен ий (определ ений)	0.10	Mt=√(0.07²+0.07²)=0.10
86:10:01010 65:218(1)	н119 О	–	–	–	98253 0.06	35748 70.97	–	Метод спутник овых геодезич еских	0.10	Mt=√(0.07²+0.07²)=0.10

								измерений (определений)		
86:10:0101065:218(1)	н120 О	–	–	–	982527.56	3574870.49	–	Метод спутниковых геодезических измерений (определений)	0.10	Mt=√(0.07²+0.07²)=0.10
86:10:0101065:218(1)	н121 О	–	–	–	982525.42	3574870.17	–	Метод спутниковых геодезических измерений (определений)	0.10	Mt=√(0.07²+0.07²)=0.10
86:10:0101065:218(1)	н122 О	–	–	–	982523.81	3574870.17	–	Метод спутниковых геодезических измерений (определений)	0.10	Mt=√(0.07²+0.07²)=0.10
86:10:0101065:218(1)	н123 О	–	–	–	982522.62	3574870.30	–	Метод спутниковых геодезических измерений (определений)	0.10	Mt=√(0.07²+0.07²)=0.10
86:10:0101065:218(1)	н124 О	–	–	–	982521.84	3574870.51	–	Метод спутниковых геодезических измерений (определений)	0.10	Mt=√(0.07²+0.07²)=0.10
86:10:0101065:21	н125 О	–	–	–	982521.06	3574870.79	–	Метод спутниковых	0.10	Mt=√(0.07²+0.07²)=0.10

8(1)								геодезических измерений (определений)		
86:10:0101065:218(1)	н126 О	–	–	–	982520.66	3574870.92	–	Метод спутниковых геодезических измерений (определений)	0.10	Mt=√(0.07²+0.07²)=0.10
86:10:0101065:218(1)	н127 О	–	–	–	982520.28	3574870.99	–	Метод спутниковых геодезических измерений (определений)	0.10	Mt=√(0.07²+0.07²)=0.10
86:10:0101065:218(1)	н128 О	–	–	–	982519.89	3574871.00	–	Метод спутниковых геодезических измерений (определений)	0.10	Mt=√(0.07²+0.07²)=0.10
86:10:0101065:218(1)	н129 О	–	–	–	982519.30	3574870.91	–	Метод спутниковых геодезических измерений (определений)	0.10	Mt=√(0.07²+0.07²)=0.10
86:10:0101065:218(1)	н130 О	–	–	–	982518.43	3574870.73	–	Метод спутниковых геодезических измерений (определений)	0.10	Mt=√(0.07²+0.07²)=0.10
86:10:	н131	–	–	–	98251	35748	–	Метод	0.10	Mt=√(0.07²+0.0

0101065:218(1)	О				7.40	70.48		спутниковых геодезических измерений (определений)		7^2)=0.10
86:10:0101065:218(1)	н132 О	–	–	–	982516.37	3574870.22	–	Метод спутниковых геодезических измерений (определений)	0.10	Mt=√(0.07²+0.07²)=0.10
86:10:0101065:218(1)	н133 О	–	–	–	982515.05	3574869.89	–	Метод спутниковых геодезических измерений (определений)	0.10	Mt=√(0.07²+0.07²)=0.10
86:10:0101065:218(1)	н134 О	–	–	–	982514.13	3574870.99	–	Метод спутниковых геодезических измерений (определений)	0.10	Mt=√(0.07²+0.07²)=0.10
86:10:0101065:218(1)	н135 О	–	–	–	982513.89	3574871.86	–	Метод спутниковых геодезических измерений (определений)	0.10	Mt=√(0.07²+0.07²)=0.10
86:10:0101065:218(1)	н136 О	–	–	–	982513.46	3574871.84	–	Метод спутниковых геодезических измерений (определ	0.10	Mt=√(0.07²+0.07²)=0.10

								ений)		
86:10:01010 65:218(1)	н137 О	–	–	–	98251 3.72	35748 70.79	–	Метод спутник овых геодезич еских измерен ий (определ ений)	0.10	Mt=√(0.07²+0.07²)=0.10
86:10:01010 65:218(1)	н138 О	–	–	–	98251 4.57	35748 69.75	–	Метод спутник овых геодезич еских измерен ий (определ ений)	0.10	Mt=√(0.07²+0.07²)=0.10
86:10:01010 65:218(1)	н139 О	–	–	–	98251 3.30	35748 69.50	–	Метод спутник овых геодезич еских измерен ий (определ ений)	0.10	Mt=√(0.07²+0.07²)=0.10
86:10:01010 65:218(1)	н140 О	–	–	–	98251 2.30	35748 68.89	–	Метод спутник овых геодезич еских измерен ий (определ ений)	0.10	Mt=√(0.07²+0.07²)=0.10
86:10:01010 65:218(1)	н141 О	–	–	–	98251 1.41	35748 67.71	–	Метод спутник овых геодезич еских измерен ий (определ ений)	0.10	Mt=√(0.07²+0.07²)=0.10
86:10:01010 65:218(1)	н142 О	–	–	–	98251 0.53	35748 71.24	–	Метод спутник овых геодезич еских измерен	0.10	Mt=√(0.07²+0.07²)=0.10

								ий (определ ений)		
86:10:01010 65:218(1)	н143 О	–	–	–	982510.07	3574871.17	–	Метод спутник овых геодезич еских измерен ий (определ ений)	0.10	Mt=√(0.07²+0.07²)=0.10
86:10:01010 65:218(1)	н144 О	–	–	–	982510.22	3574870.46	–	Метод спутник овых геодезич еских измерен ий (определ ений)	0.10	Mt=√(0.07²+0.07²)=0.10
86:10:01010 65:218(1)	н145 О	–	–	–	982508.62	3574870.06	–	Метод спутник овых геодезич еских измерен ий (определ ений)	0.10	Mt=√(0.07²+0.07²)=0.10
86:10:01010 65:218(1)	н146 О	–	–	–	982503.61	3574868.78	–	Метод спутник овых геодезич еских измерен ий (определ ений)	0.10	Mt=√(0.07²+0.07²)=0.10
86:10:01010 65:218(1)	н147 О	–	–	–	982500.93	3574867.92	–	Метод спутник овых геодезич еских измерен ий (определ ений)	0.10	Mt=√(0.07²+0.07²)=0.10
86:10:01010 65:218(1)	н148 О	–	–	–	982496.75	3574865.76	–	Метод спутник овых геодезич	0.10	Mt=√(0.07²+0.07²)=0.10

								еских измерений (определений)		
86:10:01010 65:218(1)	н149 О	–	–	–	98249 4.92	35748 64.30	–	Метод спутниковых геодезических измерений (определений)	0.10	Mt=√(0.07²+0.07²)=0.10
86:10:01010 65:218(1)	н150 О	–	–	–	98249 3.78	35748 63.08	–	Метод спутниковых геодезических измерений (определений)	0.10	Mt=√(0.07²+0.07²)=0.10
86:10:01010 65:218(1)	н151 О	–	–	–	98249 5.74	35748 60.86	–	Метод спутниковых геодезических измерений (определений)	0.10	Mt=√(0.07²+0.07²)=0.10
86:10:01010 65:218(1)	н152 О	–	–	–	98249 6.36	35748 59.26	–	Метод спутниковых геодезических измерений (определений)	0.10	Mt=√(0.07²+0.07²)=0.10
86:10:01010 65:218(1)	н153 О	–	–	–	98249 3.99	35748 58.71	–	Метод спутниковых геодезических измерений (определений)	0.10	Mt=√(0.07²+0.07²)=0.10
86:10:01010	н154 О	–	–	–	98249 3.16	35748 58.52	–	Метод спутник	0.10	Mt=√(0.07²+0.07²)=0.10

65:218(1)								овых геодезических измерений (определений)		
86:10:010101065:218(1)	н155 О	–	–	–	982496.12	3574846.12	–	Метод спутниковых геодезических измерений (определений)	0.10	Mt=√(0.07²+0.07²)=0.10
86:10:010101065:218(1)	н156 О	–	–	–	982506.95	3574848.49	–	Метод спутниковых геодезических измерений (определений)	0.10	Mt=√(0.07²+0.07²)=0.10
86:10:010101065:218(1)	н157 О	–	–	–	982507.16	3574847.60	–	Метод спутниковых геодезических измерений (определений)	0.10	Mt=√(0.07²+0.07²)=0.10
86:10:010101065:218(1)	н158 О	–	–	–	982508.20	3574847.21	–	Метод спутниковых геодезических измерений (определений)	0.10	Mt=√(0.07²+0.07²)=0.10
86:10:010101065:218(1)	н159 О	–	–	–	982509.89	3574847.08	–	Метод спутниковых геодезических измерений (определений)	0.10	Mt=√(0.07²+0.07²)=0.10

86:10:01010 65:218(1)	н160 О	–	–	–	98251 1.32	35748 47.25	–	Метод спутник овых геодезич еских измерен ий (определ ений)	0.10	Mt=√(0.07²+0.07²)=0.10
86:10:01010 65:218(1)	н161 О	–	–	–	98251 1.70	35748 46.29	–	Метод спутник овых геодезич еских измерен ий (определ ений)	0.10	Mt=√(0.07²+0.07²)=0.10
86:10:01010 65:218(1)	н162 О	–	–	–	98251 1.81	35748 46.33	–	Метод спутник овых геодезич еских измерен ий (определ ений)	0.10	Mt=√(0.07²+0.07²)=0.10
86:10:01010 65:218(1)	н163 О	–	–	–	98251 2.63	35748 46.54	–	Метод спутник овых геодезич еских измерен ий (определ ений)	0.10	Mt=√(0.07²+0.07²)=0.10
86:10:01010 65:218(1)	н164 О	–	–	–	98251 2.96	35748 45.39	–	Метод спутник овых геодезич еских измерен ий (определ ений)	0.10	Mt=√(0.07²+0.07²)=0.10
86:10:01010 65:218(1)	н165 О	–	–	–	98251 4.67	35748 45.79	–	Метод спутник овых геодезич еских измерен ий	0.10	Mt=√(0.07²+0.07²)=0.10

								(определ ений)		
86:10:01010 65:218(1)	н166 О	–	–	–	98251 6.00	35748 46.10	–	Метод спутник овых геодезич еских измерен ий (определ ений)	0.10	Mt=√(0.07²+0.07²)=0.10
86:10:01010 65:218(1)	н167 О	–	–	–	98251 6.07	35748 46.13	–	Метод спутник овых геодезич еских измерен ий (определ ений)	0.10	Mt=√(0.07²+0.07²)=0.10
86:10:01010 65:218(1)	н168 О	–	–	–	98251 5.80	35748 47.09	–	Метод спутник овых геодезич еских измерен ий (определ ений)	0.10	Mt=√(0.07²+0.07²)=0.10
86:10:01010 65:218(1)	н169 О	–	–	–	98251 7.68	35748 47.62	–	Метод спутник овых геодезич еских измерен ий (определ ений)	0.10	Mt=√(0.07²+0.07²)=0.10
86:10:01010 65:218(1)	н170 О	–	–	–	98251 7.92	35748 46.67	–	Метод спутник овых геодезич еских измерен ий (определ ений)	0.10	Mt=√(0.07²+0.07²)=0.10
86:10:01010 65:218(1)	н171 О	–	–	–	98251 9.64	35748 47.17	–	Метод спутник овых геодезич еских	0.10	Mt=√(0.07²+0.07²)=0.10

								измерений (определений)		
86:10:0101065:218(1)	н172 О	–	–	–	982519.38	3574848.25	–	Метод спутниковых геодезических измерений (определений)	0.10	Mt=√(0.07²+0.07²)=0.10
86:10:0101065:218(1)	н173 О	–	–	–	982520.12	3574848.45	–	Метод спутниковых геодезических измерений (определений)	0.10	Mt=√(0.07²+0.07²)=0.10
86:10:0101065:218(1)	н174 О	–	–	–	982519.54	3574850.61	–	Метод спутниковых геодезических измерений (определений)	0.10	Mt=√(0.07²+0.07²)=0.10
86:10:0101065:218(1)	н175 О	–	–	–	982524.27	3574851.98	–	Метод спутниковых геодезических измерений (определений)	0.10	Mt=√(0.07²+0.07²)=0.10
86:10:0101065:218(1)	н176 О	–	–	–	982524.46	3574851.86	–	Метод спутниковых геодезических измерений (определений)	0.10	Mt=√(0.07²+0.07²)=0.10
86:10:0101065:21	н177 О	–	–	–	982525.76	3574850.96	–	Метод спутниковых	0.10	Mt=√(0.07²+0.07²)=0.10

8(1)								геодезических измерений (определений)		
86:10:0101065:218(1)	н178 О	–	–	–	982526.37	3574850.55	–	Метод спутниковых геодезических измерений (определений)	0.10	Mt=√(0.07²+0.07²)=0.10
86:10:0101065:218(1)	н179 О	–	–	–	982529.75	3574837.37	–	Метод спутниковых геодезических измерений (определений)	0.10	Mt=√(0.07²+0.07²)=0.10
86:10:0101065:218(1)	н180 О	–	–	–	982532.24	3574837.97	–	Метод спутниковых геодезических измерений (определений)	0.10	Mt=√(0.07²+0.07²)=0.10
86:10:0101065:218(1)	н181 О	–	–	–	982533.99	3574831.31	–	Метод спутниковых геодезических измерений (определений)	0.10	Mt=√(0.07²+0.07²)=0.10
86:10:0101065:218(1)	н182 О	–	–	–	982536.12	3574832.02	–	Метод спутниковых геодезических измерений (определений)	0.10	Mt=√(0.07²+0.07²)=0.10
86:10:	н183	–	–	–	98253	35748	–	Метод	0.10	Mt=√(0.07²+0.0

0101065:218(1)	О				7.76	25.50		спутниковых геодезических измерений (определений)		7^2)=0.10
86:10:0101065:218(1)	н184 О	–	–	–	982539.97	3574826.18	–	Метод спутниковых геодезических измерений (определений)	0.10	Mt=√(0.07²+0.07²)=0.10
86:10:0101065:218(1)	н185 О	–	–	–	982540.64	3574824.05	–	Метод спутниковых геодезических измерений (определений)	0.10	Mt=√(0.07²+0.07²)=0.10
86:10:0101065:218(1)	н186 О	–	–	–	982541.57	3574823.36	–	Метод спутниковых геодезических измерений (определений)	0.10	Mt=√(0.07²+0.07²)=0.10
86:10:0101065:218(1)	н187 О	–	–	–	982542.24	3574823.24	–	Метод спутниковых геодезических измерений (определений)	0.10	Mt=√(0.07²+0.07²)=0.10
86:10:0101065:218(1)	н188 О	–	–	–	982543.40	3574823.47	–	Метод спутниковых геодезических измерений (определ	0.10	Mt=√(0.07²+0.07²)=0.10

								ений)		
86:10:01010 65:21 8(1)	н53О	–	–	–	98254 3.08	35748 25.01	–	Метод спутник овых геодезич еских измерен ий (определ ений)	0.10	Mt=√(0.07²+0.0 7²)=0.10

2. Характеристики здания, сооружения, объекта незавершенного строительства с кадастровым номером (обозначением) 86:10:0101065:218

№ п/п	Наименование характеристики	Значение характеристики
1	**2**	**3**
1	Вид объекта недвижимости	Здание
2	Ранее присвоенный государственный учетный номер здания, сооружения, объекта незавершенного строительства (кадастровый, инвентарный или условный номер)	–
3	Кадастровый номер земельного участка (земельных участков), в границах которого (которых) расположено здание, сооружение, объект незавершенного строительства	86:10:0101066:3
4	Номер кадастрового квартала (кадастровых кварталов), в пределах которого (которых) расположено здание, сооружение, объект незавершенного строительства	86:10:0101066
5	Адрес здания, сооружения, объекта незавершенного строительства	Ханты-Мансийский Автономный округ - Югра АО, Сургут г, Пролетарский пр-кт, 10 д, 1 корп
	Местоположение здания, сооружения, объекта незавершенного строительства	–
	Дополнительные сведения о местоположении	–
6	Иные сведения	–

Описание местоположения здания, сооружения, объекта незавершенного строительства на земельном участке

1. Сведения о характерных точках контура
вид объекта недвижимости (здание, сооружение, объект незавершенного строительства)
Здание
кадастровый номер (обозначение) 86:10:0101243:522
Зона № МСК-86

Номер контура	Номера характерных точек контура	Существующие			Уточненные			Метод определения координат	Средняя квадратическая погрешность определения координат характерной точки (Mt), м	Формулы, примененные для расчета средней квадратической погрешности определения координат характерной точки (Mt), м
		Координаты, м		R, м	Координаты, м		R, м			
		X	Y		X	Y				
1	2	3	4	5	6	7	8	9	10	11
86:10:0101243:522(1)	н189 О	–	–	–	982303.03	3574962.47	–	Метод спутниковых геодезических измерений (определений)	0.10	$Mt=\sqrt{(0.07^2+0.07^2)}=0.10$
86:10:0101243:522(1)	н190 О	–	–	–	982300.02	3574975.07	–	Метод спутниковых геодезических измерений (определений)	0.10	$Mt=\sqrt{(0.07^2+0.07^2)}=0.10$
86:10:0101243:522(1)	н191 О	–	–	–	982275.82	3574969.31	–	Метод спутниковых геодезических измерений (определений)	0.10	$Mt=\sqrt{(0.07^2+0.07^2)}=0.10$

86:10:01012 43:522(1)	н192 О	–	–	–	98227 8.82	35749 56.70	–	Метод спутник овых геодезич еских измерен ий (определ ений)	0.10	Mt=√(0.07²+0.07²)=0.10
86:10:01012 43:522(1)	н189 О	–	–	–	98230 3.03	35749 62.47	–	Метод спутник овых геодезич еских измерен ий (определ ений)	0.10	Mt=√(0.07²+0.07²)=0.10

2. Характеристики здания, сооружения, объекта незавершенного строительства с кадастровым номером (обозначением) 86:10:0101243:522

№ п/п	Наименование характеристики	Значение характеристики
1	2	3
1	Вид объекта недвижимости	Здание
2	Ранее присвоенный государственный учетный номер здания, сооружения, объекта незавершенного строительства (кадастровый, инвентарный или условный номер)	–
3	Кадастровый номер земельного участка (земельных участков), в границах которого (которых) расположено здание, сооружение, объект незавершенного строительства	86:10:0101066:31
4	Номер кадастрового квартала (кадастровых кварталов), в пределах которого (которых) расположено здание, сооружение, объект незавершенного строительства	86:10:0101066
5	Адрес здания, сооружения, объекта незавершенного строительства	Ханты-Мансийский Автономный округ - Югра АО, Сургут г, Геологическая ул, 21 д
	Местоположение здания, сооружения, объекта незавершенного строительства	–
	Дополнительные сведения о местоположении	–
6	Иные сведения	–

Описание местоположения здания, сооружения, объекта незавершенного строительства на земельном участке

1. Сведения о характерных точках контура
вид объекта недвижимости (здание, сооружение, объект незавершенного строительства)
Здание
кадастровый номер (обозначение) 86:10:0101066:2295
Зона № МСК-86

Номер контура	Номера характерных точек контура	Существующие			Уточненные			Метод определения координат	Средняя квадратическая погрешность определения координат характерной точки (Mt), м	Формулы, примененные для расчета средней квадратической погрешности определения координат характерной точки (Mt), м
		Координаты, м		R, м	Координаты, м		R, м			
		X	Y		X	Y				
1	2	3	4	5	6	7	8	9	10	11
86:10:0101066:2295(1)	н193 О	–	–	–	982301.39	3574879.04	–	Метод спутниковых геодезических измерений (определений)	0.10	$Mt=\sqrt{(0.07^2+0.07^2)}=0.10$
86:10:0101066:2295(1)	н194 О	–	–	–	982302.11	3574879.20	–	Метод спутниковых геодезических измерений (определений)	0.10	$Mt=\sqrt{(0.07^2+0.07^2)}=0.10$
86:10:0101066:2295(1)	н195 О	–	–	–	982308.78	3574880.79	–	Метод спутниковых геодезических измерений (определений)	0.10	$Mt=\sqrt{(0.07^2+0.07^2)}=0.10$

86:10:01010 66:2295(1)	н196 О	–	–	–	98231 2.10	35748 81.60	–	Метод спутник овых геодезич еских измерен ий (определ ений)	0.10	Mt=√(0.07²+0.07²)=0.10
86:10:01010 66:2295(1)	н197 О	–	–	–	98231 2.34	35748 80.69	–	Метод спутник овых геодезич еских измерен ий (определ ений)	0.10	Mt=√(0.07²+0.07²)=0.10
86:10:01010 66:2295(1)	н198 О	–	–	–	98231 5.21	35748 81.35	–	Метод спутник овых геодезич еских измерен ий (определ ений)	0.10	Mt=√(0.07²+0.07²)=0.10
86:10:01010 66:2295(1)	н199 О	–	–	–	98231 5.62	35748 79.31	–	Метод спутник овых геодезич еских измерен ий (определ ений)	0.10	Mt=√(0.07²+0.07²)=0.10
86:10:01010 66:2295(1)	н200 О	–	–	–	98231 7.83	35748 79.82	–	Метод спутник овых геодезич еских измерен ий (определ ений)	0.10	Mt=√(0.07²+0.07²)=0.10
86:10:01010 66:2295(1)	н201 О	–	–	–	98231 7.53	35748 81.07	–	Метод спутник овых геодезич еских измерен ий	0.10	Mt=√(0.07²+0.07²)=0.10

								(определ ений)		
86:10:01010 66:2295(1)	н202 О	–	–	–	982303.69	3574938.00	–	Метод спутник овых геодезич еских измерен ий (определ ений)	0.10	Mt=√(0.07²+0.07²)=0.10
86:10:01010 66:2295(1)	н203 О	–	–	–	982303.20	3574940.05	–	Метод спутник овых геодезич еских измерен ий (определ ений)	0.10	Mt=√(0.07²+0.07²)=0.10
86:10:01010 66:2295(1)	н204 О	–	–	–	982301.13	3574939.53	–	Метод спутник овых геодезич еских измерен ий (определ ений)	0.10	Mt=√(0.07²+0.07²)=0.10
86:10:01010 66:2295(1)	н205 О	–	–	–	982301.81	3574936.76	–	Метод спутник овых геодезич еских измерен ий (определ ений)	0.10	Mt=√(0.07²+0.07²)=0.10
86:10:01010 66:2295(1)	н206 О	–	–	–	982299.86	3574936.29	–	Метод спутник овых геодезич еских измерен ий (определ ений)	0.10	Mt=√(0.07²+0.07²)=0.10
86:10:01010 66:2295(1)	н207 О	–	–	–	982299.48	3574937.86	–	Метод спутник овых геодезич еских	0.10	Mt=√(0.07²+0.07²)=0.10

								измерений (определений)		
86:10:0101066:2295(1)	н208 О	–	–	–	982291.54	3574935.92	–	Метод спутниковых геодезических измерений (определений)	0.10	Mt=√(0.07²+0.07²)=0.10
86:10:0101066:2295(1)	н209 О	–	–	–	982291.92	3574934.36	–	Метод спутниковых геодезических измерений (определений)	0.10	Mt=√(0.07²+0.07²)=0.10
86:10:0101066:2295(1)	н210 О	–	–	–	982288.08	3574933.41	–	Метод спутниковых геодезических измерений (определений)	0.10	Mt=√(0.07²+0.07²)=0.10
86:10:0101066:2295(1)	н211 О	–	–	–	982292.79	3574914.06	–	Метод спутниковых геодезических измерений (определений)	0.10	Mt=√(0.07²+0.07²)=0.10
86:10:0101066:2295(1)	н212 О	–	–	–	982291.37	3574913.72	–	Метод спутниковых геодезических измерений (определений)	0.10	Mt=√(0.07²+0.07²)=0.10
86:10:0101066:22	н213 О	–	–	–	982291.92	3574911.53	–	Метод спутниковых	0.10	Mt=√(0.07²+0.07²)=0.10

95(1)								геодезических измерений (определений)		
86:10:0101066:2295(1)	н214 О	–	–	–	982293.33	3574911.87	–	Метод спутниковых геодезических измерений (определений)	0.10	Mt=√(0.07²+0.07²)=0.10
86:10:0101066:2295(1)	н215 О	–	–	–	982296.11	3574900.48	–	Метод спутниковых геодезических измерений (определений)	0.10	Mt=√(0.07²+0.07²)=0.10
86:10:0101066:2295(1)	н216 О	–	–	–	982294.81	3574900.17	–	Метод спутниковых геодезических измерений (определений)	0.10	Mt=√(0.07²+0.07²)=0.10
86:10:0101066:2295(1)	н217 О	–	–	–	982295.32	3574898.18	–	Метод спутниковых геодезических измерений (определений)	0.10	Mt=√(0.07²+0.07²)=0.10
86:10:0101066:2295(1)	н218 О	–	–	–	982296.59	3574898.49	–	Метод спутниковых геодезических измерений (определений)	0.10	Mt=√(0.07²+0.07²)=0.10
86:10:	н219	–	–	–	98229	35748	–	Метод	0.10	Mt=√(0.07²+0.0

0101066:2295(1)	О				8.78	89.51		спутниковых геодезических измерений (определений)		7^2)=0.10
86:10:0101066:2295(1)	н220 О	–	–	–	982297.44	3574889.21	–	Метод спутниковых геодезических измерений (определений)	0.10	Mt=√(0.07²+0.07²)=0.10
86:10:0101066:2295(1)	н221 О	–	–	–	982297.90	3574887.42	–	Метод спутниковых геодезических измерений (определений)	0.10	Mt=√(0.07²+0.07²)=0.10
86:10:0101066:2295(1)	н222 О	–	–	–	982299.24	3574887.70	–	Метод спутниковых геодезических измерений (определений)	0.10	Mt=√(0.07²+0.07²)=0.10
86:10:0101066:2295(1)	н193 О	–	–	–	982301.39	3574879.04	–	Метод спутниковых геодезических измерений (определений)	0.10	Mt=√(0.07²+0.07²)=0.10

2. Характеристики здания, сооружения, объекта незавершенного строительства с кадастровым номером (обозначением) 86:10:0101066:2295

№ п/п	Наименование характеристики	Значение характеристики
1	2	3
1	Вид объекта недвижимости	Здание
2	Ранее присвоенный государственный учетный	–

	номер здания, сооружения, объекта незавершенного строительства (кадастровый, инвентарный или условный номер)	
3	Кадастровый номер земельного участка (земельных участков), в границах которого (которых) расположено здание, сооружение, объект незавершенного строительства	86:10:0101066:80
4	Номер кадастрового квартала (кадастровых кварталов), в пределах которого (которых) расположено здание, сооружение, объект незавершенного строительства	86:10:0101066
5	Адрес здания, сооружения, объекта незавершенного строительства	Ханты-Мансийский Автономный округ - Югра АО, Сургут г, Пролетарский пр-кт, 10/3 д, 1-9 этажи жилого комплекса №301
	Местоположение здания, сооружения, объекта незавершенного строительства	–
	Дополнительные сведения о местоположении	–
6	Иные сведения	–

Описание местоположения здания, сооружения, объекта незавершенного строительства на земельном участке

1. Сведения о характерных точках контура
вид объекта недвижимости (здание, сооружение, объект незавершенного строительства)
Здание
кадастровый номер (обозначение) 86:10:0101066:132
Зона № МСК-86

Номер контура	Номера характерных точек контура	Существующие			Уточненные			Метод определения координат	Средняя квадратическая погрешность определения координат характерной точки (Mt), м	Формулы, примененные для расчета средней квадратической погрешности определения координат характерной точки (Mt), м
		Координаты, м		R, м	Координаты, м		R, м			
		X	Y		X	Y				
1	2	3	4	5	6	7	8	9	10	11
86:10:0101066:132(1)	н223 О	–	–	–	982441.15	357463 2.05	–	Метод спутниковых геодезических измерений (определений)	0.10	Mt=√(0.07²+0.07²)=0.10
86:10:0101066:132(1)	н224 О	–	–	–	982441.14	357463 2.15	–	Метод спутниковых геодезических измерений (определений)	0.10	Mt=√(0.07²+0.07²)=0.10
86:10:0101066:132(1)	н225 О	–	–	–	982452.85	357463 5.03	–	Метод спутниковых геодезических измерений (определений)	0.10	Mt=√(0.07²+0.07²)=0.10

86:10:01010 66:132(1)	н226 О	–	–	–	98245 2.22	35746 37.91	–	Метод спутник овых геодезич еских измерен ий (определ ений)	0.10	Mt=√(0.07²+0.07²)=0.10
86:10:01010 66:132(1)	н227 О	–	–	–	98245 7.45	35746 39.29	–	Метод спутник овых геодезич еских измерен ий (определ ений)	0.10	Mt=√(0.07²+0.07²)=0.10
86:10:01010 66:132(1)	н228 О	–	–	–	98245 8.19	35746 41.08	–	Метод спутник овых геодезич еских измерен ий (определ ений)	0.10	Mt=√(0.07²+0.07²)=0.10
86:10:01010 66:132(1)	н229 О	–	–	–	98245 7.85	35746 42.48	–	Метод спутник овых геодезич еских измерен ий (определ ений)	0.10	Mt=√(0.07²+0.07²)=0.10
86:10:01010 66:132(1)	н230 О	–	–	–	98245 9.28	35746 42.87	–	Метод спутник овых геодезич еских измерен ий (определ ений)	0.10	Mt=√(0.07²+0.07²)=0.10
86:10:01010 66:132(1)	н231 О	–	–	–	98245 9.25	35746 43.00	–	Метод спутник овых геодезич еских измерен ий	0.10	Mt=√(0.07²+0.07²)=0.10

								(определ ений)		
86:10:01010 66:132(1)	н232 О	–	–	–	982460.98	3574643.40	–	Метод спутник овых геодезич еских измерен ий (определ ений)	0.10	Mt=√(0.07²+0.07²)=0.10
86:10:01010 66:132(1)	н233 О	–	–	–	982466.37	3574644.70	–	Метод спутник овых геодезич еских измерен ий (определ ений)	0.10	Mt=√(0.07²+0.07²)=0.10
86:10:01010 66:132(1)	н234 О	–	–	–	982465.92	3574646.78	–	Метод спутник овых геодезич еских измерен ий (определ ений)	0.10	Mt=√(0.07²+0.07²)=0.10
86:10:01010 66:132(1)	н235 О	–	–	–	982469.74	3574648.17	–	Метод спутник овых геодезич еских измерен ий (определ ений)	0.10	Mt=√(0.07²+0.07²)=0.10
86:10:01010 66:132(1)	н236 О	–	–	–	982475.02	3574656.74	–	Метод спутник овых геодезич еских измерен ий (определ ений)	0.10	Mt=√(0.07²+0.07²)=0.10
86:10:01010 66:132(1)	н237 О	–	–	–	982476.42	3574661.62	–	Метод спутник овых геодезич еских	0.10	Mt=√(0.07²+0.07²)=0.10

								измерений (определений)		
86:10:0101066:132(1)	н238 О	–	–	–	982474.45	3574670.39	–	Метод спутниковых геодезических измерений (определений)	0.10	Mt=√(0.07²+0.07²)=0.10
86:10:0101066:132(1)	н239 О	–	–	–	982475.95	3574670.71	–	Метод спутниковых геодезических измерений (определений)	0.10	Mt=√(0.07²+0.07²)=0.10
86:10:0101066:132(1)	н240 О	–	–	–	982477.07	3574671.89	–	Метод спутниковых геодезических измерений (определений)	0.10	Mt=√(0.07²+0.07²)=0.10
86:10:0101066:132(1)	н241 О	–	–	–	982473.70	3574686.12	–	Метод спутниковых геодезических измерений (определений)	0.10	Mt=√(0.07²+0.07²)=0.10
86:10:0101066:132(1)	н242 О	–	–	–	982472.69	3574685.89	–	Метод спутниковых геодезических измерений (определений)	0.10	Mt=√(0.07²+0.07²)=0.10
86:10:0101066:13	н243 О	–	–	–	982471.74	3574690.18	–	Метод спутниковых	0.10	Mt=√(0.07²+0.07²)=0.10

2(1)								геодезических измерений (определений)		
86:10:0101066:132(1)	н244 О	–	–	–	982471.67	3574690.17	–	Метод спутниковых геодезических измерений (определений)	0.10	Mt=√(0.07²+0.07²)=0.10
86:10:0101066:132(1)	н245 О	–	–	–	982467.60	3574689.21	–	Метод спутниковых геодезических измерений (определений)	0.10	Mt=√(0.07²+0.07²)=0.10
86:10:0101066:132(1)	н246 О	–	–	–	982455.10	3574686.26	–	Метод спутниковых геодезических измерений (определений)	0.10	Mt=√(0.07²+0.07²)=0.10
86:10:0101066:132(1)	н247 О	–	–	–	982457.12	3574677.76	–	Метод спутниковых геодезических измерений (определений)	0.10	Mt=√(0.07²+0.07²)=0.10
86:10:0101066:132(1)	н248 О	–	–	–	982455.95	3574677.47	–	Метод спутниковых геодезических измерений (определений)	0.10	Mt=√(0.07²+0.07²)=0.10
86:10:	н249	–	–	–	98245	35746	–	Метод	0.10	Mt=√(0.07²+0.0

01010 66:13 2(1)	О				6.94	73.27		спутник овых геодезич еских измерен ий (определ ений)		7^2)=0.10
86:10: 01010 66:13 2(1)	н250 О	–	–	–	98245 8.57	35746 66.43	–	Метод спутник овых геодезич еских измерен ий (определ ений)	0.10	Mt=√(0.07²+0.0 7²)=0.10
86:10: 01010 66:13 2(1)	н251 О	–	–	–	98245 9.73	35746 66.71	–	Метод спутник овых геодезич еских измерен ий (определ ений)	0.10	Mt=√(0.07²+0.0 7²)=0.10
86:10: 01010 66:13 2(1)	н252 О	–	–	–	98246 1.12	35746 61.23	–	Метод спутник овых геодезич еских измерен ий (определ ений)	0.10	Mt=√(0.07²+0.0 7²)=0.10
86:10: 01010 66:13 2(1)	н253 О	–	–	–	98245 9.92	35746 59.39	–	Метод спутник овых геодезич еских измерен ий (определ ений)	0.10	Mt=√(0.07²+0.0 7²)=0.10
86:10: 01010 66:13 2(1)	н254 О	–	–	–	98245 8.54	35746 59.60	–	Метод спутник овых геодезич еских измерен ий (определ	0.10	Mt=√(0.07²+0.0 7²)=0.10

								ений)		
86:10:01010 66:132(1)	н255 О	–	–	–	982447.69	3574657.00	–	Метод спутниковых геодезических измерений (определений)	0.10	Mt=√(0.07²+0.07²)=0.10
86:10:01010 66:132(1)	н256 О	–	–	–	982445.37	3574656.44	–	Метод спутниковых геодезических измерений (определений)	0.10	Mt=√(0.07²+0.07²)=0.10
86:10:01010 66:132(1)	н257 О	–	–	–	982445.52	3574655.66	–	Метод спутниковых геодезических измерений (определений)	0.10	Mt=√(0.07²+0.07²)=0.10
86:10:01010 66:132(1)	н258 О	–	–	–	982445.76	3574654.43	–	Метод спутниковых геодезических измерений (определений)	0.10	Mt=√(0.07²+0.07²)=0.10
86:10:01010 66:132(1)	н259 О	–	–	–	982439.14	3574652.79	–	Метод спутниковых геодезических измерений (определений)	0.10	Mt=√(0.07²+0.07²)=0.10
86:10:01010 66:132(1)	н260 О	–	–	–	982439.64	3574650.78	–	Метод спутниковых геодезических измерен	0.10	Mt=√(0.07²+0.07²)=0.10

								ий (определ ений)		
86:10:01010 66:132(1)	н261 О	–	–	–	982435.95	3574649.86	–	Метод спутник овых геодезич еских измерен ий (определ ений)	0.10	Mt=√(0.07²+0.07²)=0.10
86:10:01010 66:132(1)	н262 О	–	–	–	982435.62	3574649.78	–	Метод спутник овых геодезич еских измерен ий (определ ений)	0.10	Mt=√(0.07²+0.07²)=0.10
86:10:01010 66:132(1)	н263 О	–	–	–	982435.47	3574649.74	–	Метод спутник овых геодезич еских измерен ий (определ ений)	0.10	Mt=√(0.07²+0.07²)=0.10
86:10:01010 66:132(1)	н264 О	–	–	–	982435.89	3574648.04	–	Метод спутник овых геодезич еских измерен ий (определ ений)	0.10	Mt=√(0.07²+0.07²)=0.10
86:10:01010 66:132(1)	н265 О	–	–	–	982434.55	3574647.72	–	Метод спутник овых геодезич еских измерен ий (определ ений)	0.10	Mt=√(0.07²+0.07²)=0.10
86:10:01010 66:132(1)	н266 О	–	–	–	982437.78	3574634.08	–	Метод спутник овых геодезич	0.10	Mt=√(0.07²+0.07²)=0.10

								еских измерений (определений)		
86:10:01010 66:132(1)	н267 О	–	–	–	982438.01	3574633.57	–	Метод спутниковых геодезических измерений (определений)	0.10	Mt=√(0.07²+0.07²)=0.10
86:10:01010 66:132(1)	н268 О	–	–	–	982438.27	3574633.21	–	Метод спутниковых геодезических измерений (определений)	0.10	Mt=√(0.07²+0.07²)=0.10
86:10:01010 66:132(1)	н269 О	–	–	–	982438.41	3574633.00	–	Метод спутниковых геодезических измерений (определений)	0.10	Mt=√(0.07²+0.07²)=0.10
86:10:01010 66:132(1)	н270 О	–	–	–	982438.63	3574632.73	–	Метод спутниковых геодезических измерений (определений)	0.10	Mt=√(0.07²+0.07²)=0.10
86:10:01010 66:132(1)	н271 О	–	–	–	982438.82	3574632.53	–	Метод спутниковых геодезических измерений (определений)	0.10	Mt=√(0.07²+0.07²)=0.10
86:10:01010	н272 О	–	–	–	982439.02	3574632.36	–	Метод спутник	0.10	Mt=√(0.07²+0.07²)=0.10

66:132(1)								овых геодезических измерений (определений)		
86:10:010106 6:132(1)	н273 О	–	–	–	982439.36	3574632.14	–	Метод спутниковых геодезических измерений (определений)	0.10	Mt=√(0.07²+0.07²)=0.10
86:10:010106 6:132(1)	н274 О	–	–	–	982439.63	3574632.01	–	Метод спутниковых геодезических измерений (определений)	0.10	Mt=√(0.07²+0.07²)=0.10
86:10:010106 6:132(1)	н275 О	–	–	–	982439.76	3574631.96	–	Метод спутниковых геодезических измерений (определений)	0.10	Mt=√(0.07²+0.07²)=0.10
86:10:010106 6:132(1)	н276 О	–	–	–	982439.89	3574631.93	–	Метод спутниковых геодезических измерений (определений)	0.10	Mt=√(0.07²+0.07²)=0.10
86:10:010106 6:132(1)	н277 О	–	–	–	982440.27	3574631.93	–	Метод спутниковых геодезических измерений (определений)	0.10	Mt=√(0.07²+0.07²)=0.10

86:10:0101066:132(1)	н278 О	–	–	–	982440.51	3574631.96	–	Метод спутниковых геодезических измерений (определений)	0.10	Mt=√(0.07²+0.07²)=0.10
86:10:0101066:132(1)	н279 О	–	–	–	982440.76	3574631.99	–	Метод спутниковых геодезических измерений (определений)	0.10	Mt=√(0.07²+0.07²)=0.10
86:10:0101066:132(1)	н223 О	–	–	–	982441.15	3574632.05	–	Метод спутниковых геодезических измерений (определений)	0.10	Mt=√(0.07²+0.07²)=0.10

2. Характеристики здания, сооружения, объекта незавершенного строительства с кадастровым номером (обозначением) 86:10:0101066:132

№ п/п	Наименование характеристики	Значение характеристики
1	2	3
1	Вид объекта недвижимости	Здание
2	Ранее присвоенный государственный учетный номер здания, сооружения, объекта незавершенного строительства (кадастровый, инвентарный или условный номер)	–
3	Кадастровый номер земельного участка (земельных участков), в границах которого (которых) расположено здание, сооружение, объект незавершенного строительства	86:10:0101066:98
4	Номер кадастрового квартала (кадастровых кварталов), в пределах которого (которых) расположено здание, сооружение, объект незавершенного строительства	86:10:0101066

5	Адрес здания, сооружения, объекта незавершенного строительства	Ханты-Мансийский Автономный округ - Югра АО, Сургут г, Ивана Кайдалова наб, 30 д
	Местоположение здания, сооружения, объекта незавершенного строительства	–
	Дополнительные сведения о местоположении	–
6	Иные сведения	–

Описание местоположения здания, сооружения, объекта незавершенного строительства на земельном участке

1. Сведения о характерных точках контура
вид объекта недвижимости (здание, сооружение, объект незавершенного строительства)
Здание
кадастровый номер (обозначение) 86:10:0101243:597
Зона № МСК-86

Номер контура	Номера характерных точек контура	Существующие			Уточненные			Метод определения координат	Средняя квадратическая погрешность определения координат характерной точки (Mt), м	Формулы, примененные для расчета средней квадратической погрешности определения координат характерной точки (Mt), м
		Координаты, м		R, м	Координаты, м		R, м			
		X	Y		X	Y				
1	2	3	4	5	6	7	8	9	10	11
86:10:0101243:597(1)	н280 О	–	–	–	982064.91	3575010.93	–	Метод спутниковых геодезических измерений (определений)	0.10	$Mt=\sqrt{(0.07^2+0.07^2)}=0.10$
86:10:0101243:597(1)	н281 О	–	–	–	982054.56	3575008.49	–	Метод спутниковых геодезических измерений (определений)	0.10	$Mt=\sqrt{(0.07^2+0.07^2)}=0.10$
86:10:0101243:597(1)	н282 О	–	–	–	982054.89	3575007.10	–	Метод спутниковых геодезических измерений (определений)	0.10	$Mt=\sqrt{(0.07^2+0.07^2)}=0.10$

86:10:01012 43:597(1)	н283 О	–	–	–	98204 3.16	35750 04.30	–	Метод спутник овых геодезич еских измерен ий (определ ений)	0.10	Mt=√(0.07²+0.07²)=0.10
86:10:01012 43:597(1)	н284 О	–	–	–	98204 2.86	35750 05.58	–	Метод спутник овых геодезич еских измерен ий (определ ений)	0.10	Mt=√(0.07²+0.07²)=0.10
86:10:01012 43:597(1)	н285 О	–	–	–	98203 8.85	35750 04.65	–	Метод спутник овых геодезич еских измерен ий (определ ений)	0.10	Mt=√(0.07²+0.07²)=0.10
86:10:01012 43:597(1)	н286 О	–	–	–	98203 9.16	35750 03.35	–	Метод спутник овых геодезич еских измерен ий (определ ений)	0.10	Mt=√(0.07²+0.07²)=0.10
86:10:01012 43:597(1)	н287 О	–	–	–	98202 7.18	35750 00.50	–	Метод спутник овых геодезич еских измерен ий (определ ений)	0.10	Mt=√(0.07²+0.07²)=0.10
86:10:01012 43:597(1)	н288 О	–	–	–	98202 6.86	35750 01.82	–	Метод спутник овых геодезич еских измерен ий	0.10	Mt=√(0.07²+0.07²)=0.10

								(определ ений)		
86:10:01012 43:597(1)	н289 О	–	–	–	98202 2.82	35750 00.83	–	Метод спутник овых геодезич еских измерен ий (определ ений)	0.10	Mt=√(0.07²+0.07²)=0.10
86:10:01012 43:597(1)	н290 О	–	–	–	98202 3.13	35749 99.53	–	Метод спутник овых геодезич еских измерен ий (определ ений)	0.10	Mt=√(0.07²+0.07²)=0.10
86:10:01012 43:597(1)	н291 О	–	–	–	98201 1.42	35749 96.73	–	Метод спутник овых геодезич еских измерен ий (определ ений)	0.10	Mt=√(0.07²+0.07²)=0.10
86:10:01012 43:597(1)	н292 О	–	–	–	98201 1.07	35749 98.24	–	Метод спутник овых геодезич еских измерен ий (определ ений)	0.10	Mt=√(0.07²+0.07²)=0.10
86:10:01012 43:597(1)	н293 О	–	–	–	98200 7.05	35749 97.13	–	Метод спутник овых геодезич еских измерен ий (определ ений)	0.10	Mt=√(0.07²+0.07²)=0.10
86:10:01012 43:597(1)	н294 О	–	–	–	98200 7.38	35749 95.77	–	Метод спутник овых геодезич еских	0.10	Mt=√(0.07²+0.07²)=0.10

								измерений (определений)		
86:10:0101243:597(1)	н295 О	–	–	–	981998.10	3574993.57	–	Метод спутниковых геодезических измерений (определений)	0.10	Mt=√(0.07²+0.07²)=0.10
86:10:0101243:597(1)	н296 О	–	–	–	982001.04	3574981.18	–	Метод спутниковых геодезических измерений (определений)	0.10	Mt=√(0.07²+0.07²)=0.10
86:10:0101243:597(1)	н297 О	–	–	–	982165.31	3575020.14	–	Метод спутниковых геодезических измерений (определений)	0.10	Mt=√(0.07²+0.07²)=0.10
86:10:0101243:597(1)	н298 О	–	–	–	982168.03	3575008.61	–	Метод спутниковых геодезических измерений (определений)	0.10	Mt=√(0.07²+0.07²)=0.10
86:10:0101243:597(1)	н299 О	–	–	–	982166.72	3575008.30	–	Метод спутниковых геодезических измерений (определений)	0.10	Mt=√(0.07²+0.07²)=0.10
86:10:0101243:59	н300 О	–	–	–	982167.68	3575004.28	–	Метод спутниковых	0.10	Mt=√(0.07²+0.07²)=0.10

7(1)								геодезических измерений (определений)		
86:10:01012 43:597(1)	н301 О	–	–	–	98216 8.99	35750 04.59	–	Метод спутниковых геодезических измерений (определений)	0.10	Mt=√(0.07²+0.07²)=0.10
86:10:01012 43:597(1)	н302 О	–	–	–	98217 1.79	35749 92.84	–	Метод спутниковых геодезических измерений (определений)	0.10	Mt=√(0.07²+0.07²)=0.10
86:10:01012 43:597(1)	н303 О	–	–	–	98217 0.42	35749 92.51	–	Метод спутниковых геодезических измерений (определений)	0.10	Mt=√(0.07²+0.07²)=0.10
86:10:01012 43:597(1)	н304 О	–	–	–	98217 1.38	35749 88.51	–	Метод спутниковых геодезических измерений (определений)	0.10	Mt=√(0.07²+0.07²)=0.10
86:10:01012 43:597(1)	н305 О	–	–	–	98217 2.74	35749 88.83	–	Метод спутниковых геодезических измерений (определений)	0.10	Mt=√(0.07²+0.07²)=0.10
86:10:	н306	–	–	–	98217	35749	–	Метод	0.10	Mt=√(0.07²+0.0

0101243:597(1)	О				4.93	79.59		спутниковых геодезических измерений (определений)		7^2)=0.10
86:10:0101243:597(1)	н307 О	–	–	–	982187.26	3574982.53	–	Метод спутниковых геодезических измерений (определений)	0.10	Mt=√(0.07²+0.07²)=0.10
86:10:0101243:597(1)	н308 О	–	–	–	982186.51	3574985.68	–	Метод спутниковых геодезических измерений (определений)	0.10	Mt=√(0.07²+0.07²)=0.10
86:10:0101243:597(1)	н309 О	–	–	–	982185.57	3574989.68	–	Метод спутниковых геодезических измерений (определений)	0.10	Mt=√(0.07²+0.07²)=0.10
86:10:0101243:597(1)	н310 О	–	–	–	982184.89	3574992.54	–	Метод спутниковых геодезических измерений (определений)	0.10	Mt=√(0.07²+0.07²)=0.10
86:10:0101243:597(1)	н311 О	–	–	–	982182.09	3575004.30	–	Метод спутниковых геодезических измерений (определ	0.10	Mt=√(0.07²+0.07²)=0.10

								ений)		
86:10:01012 43:597(1)	н312 О	–	–	–	98218 3.02	35750 06.37	–	Метод спутник овых геодезич еских измерен ий (определ ений)	0.10	Mt=√(0.07²+0.07²)=0.10
86:10:01012 43:597(1)	н313 О	–	–	–	98218 2.53	35750 08.45	–	Метод спутник овых геодезич еских измерен ий (определ ений)	0.10	Mt=√(0.07²+0.07²)=0.10
86:10:01012 43:597(1)	н314 О	–	–	–	98218 1.18	35750 08.12	–	Метод спутник овых геодезич еских измерен ий (определ ений)	0.10	Mt=√(0.07²+0.07²)=0.10
86:10:01012 43:597(1)	н315 О	–	–	–	98217 8.19	35750 20.72	–	Метод спутник овых геодезич еских измерен ий (определ ений)	0.10	Mt=√(0.07²+0.07²)=0.10
86:10:01012 43:597(1)	н316 О	–	–	–	98217 6.99	35750 20.43	–	Метод спутник овых геодезич еских измерен ий (определ ений)	0.10	Mt=√(0.07²+0.07²)=0.10
86:10:01012 43:597(1)	н317 О	–	–	–	98217 6.15	35750 24.00	–	Метод спутник овых геодезич еских измерен	0.10	Mt=√(0.07²+0.07²)=0.10

								ий (определ ений)		
86:10:01012 43:597(1)	н318 О	–	–	–	98217 5.19	35750 23.77	–	Метод спутник овых геодезич еских измерен ий (определ ений)	0.10	Mt=√(0.07²+0.07²)=0.10
86:10:01012 43:597(1)	н319 О	–	–	–	98217 2.81	35750 33.44	–	Метод спутник овых геодезич еских измерен ий (определ ений)	0.10	Mt=√(0.07²+0.07²)=0.10
86:10:01012 43:597(1)	н320 О	–	–	–	98216 7.01	35750 32.05	–	Метод спутник овых геодезич еских измерен ий (определ ений)	0.10	Mt=√(0.07²+0.07²)=0.10
86:10:01012 43:597(1)	н321 О	–	–	–	98216 6.65	35750 33.55	–	Метод спутник овых геодезич еских измерен ий (определ ений)	0.10	Mt=√(0.07²+0.07²)=0.10
86:10:01012 43:597(1)	н322 О	–	–	–	98214 5.29	35750 28.39	–	Метод спутник овых геодезич еских измерен ий (определ ений)	0.10	Mt=√(0.07²+0.07²)=0.10
86:10:01012 43:597(1)	н323 О	–	–	–	98214 5.00	35750 29.62	–	Метод спутник овых геодезич	0.10	Mt=√(0.07²+0.07²)=0.10

								еских измерений (определений)		
86:10:01012 43:597(1)	н324 О	–	–	–	982140.92	3575028.72	–	Метод спутниковых геодезических измерений (определений)	0.10	Mt=√(0.07²+0.07²)=0.10
86:10:01012 43:597(1)	н325 О	–	–	–	982141.22	3575027.48	–	Метод спутниковых геодезических измерений (определений)	0.10	Mt=√(0.07²+0.07²)=0.10
86:10:01012 43:597(1)	н326 О	–	–	–	982129.41	3575024.68	–	Метод спутниковых геодезических измерений (определений)	0.10	Mt=√(0.07²+0.07²)=0.10
86:10:01012 43:597(1)	н327 О	–	–	–	982129.12	3575025.92	–	Метод спутниковых геодезических измерений (определений)	0.10	Mt=√(0.07²+0.07²)=0.10
86:10:01012 43:597(1)	н328 О	–	–	–	982125.03	3575025.02	–	Метод спутниковых геодезических измерений (определений)	0.10	Mt=√(0.07²+0.07²)=0.10
86:10:01012	н329 О	–	–	–	982125.33	3575023.79	–	Метод спутник	0.10	Mt=√(0.07²+0.07²)=0.10

43:597(1)								овых геодезических измерений (определений)		
86:10:0101243:597(1)	н330 О	–	–	–	982113.58	3575021.01	–	Метод спутниковых геодезических измерений (определений)	0.10	Mt=√(0.07²+0.07²)=0.10
86:10:0101243:597(1)	н331 О	–	–	–	982113.26	3575022.35	–	Метод спутниковых геодезических измерений (определений)	0.10	Mt=√(0.07²+0.07²)=0.10
86:10:0101243:597(1)	н332 О	–	–	–	982109.25	3575021.40	–	Метод спутниковых геодезических измерений (определений)	0.10	Mt=√(0.07²+0.07²)=0.10
86:10:0101243:597(1)	н333 О	–	–	–	982109.57	3575020.06	–	Метод спутниковых геодезических измерений (определений)	0.10	Mt=√(0.07²+0.07²)=0.10
86:10:0101243:597(1)	н334 О	–	–	–	982097.57	3575017.23	–	Метод спутниковых геодезических измерений (определений)	0.10	Mt=√(0.07²+0.07²)=0.10

86:10:01012 43:597(1)	н335 О	–	–	–	98209 7.27	35750 18.52	–	Метод спутник овых геодезич еских измерен ий (определ ений)	0.10	Mt=√(0.07²+0.07²)=0.10
86:10:01012 43:597(1)	н336 О	–	–	–	98209 3.22	35750 17.61	–	Метод спутник овых геодезич еских измерен ий (определ ений)	0.10	Mt=√(0.07²+0.07²)=0.10
86:10:01012 43:597(1)	н337 О	–	–	–	98209 3.50	35750 16.28	–	Метод спутник овых геодезич еских измерен ий (определ ений)	0.10	Mt=√(0.07²+0.07²)=0.10
86:10:01012 43:597(1)	н338 О	–	–	–	98208 1.77	35750 13.50	–	Метод спутник овых геодезич еских измерен ий (определ ений)	0.10	Mt=√(0.07²+0.07²)=0.10
86:10:01012 43:597(1)	н339 О	–	–	–	98208 1.47	35750 14.74	–	Метод спутник овых геодезич еских измерен ий (определ ений)	0.10	Mt=√(0.07²+0.07²)=0.10
86:10:01012 43:597(1)	н340 О	–	–	–	98207 7.46	35750 13.85	–	Метод спутник овых геодезич еских измерен ий	0.10	Mt=√(0.07²+0.07²)=0.10

								(определ ений)		
86:10:01012 43:597(1)	н341 О	–	–	–	98207 7.79	35750 12.47	–	Метод спутник овых геодезич еских измерен ий (определ ений)	0.10	Mt=√(0.07²+0.07²)=0.10
86:10:01012 43:597(1)	н342 О	–	–	–	98206 5.24	35750 09.50	–	Метод спутник овых геодезич еских измерен ий (определ ений)	0.10	Mt=√(0.07²+0.07²)=0.10
86:10:01012 43:597(1)	н280 О	–	–	–	98206 4.91	35750 10.93	–	Метод спутник овых геодезич еских измерен ий (определ ений)	0.10	Mt=√(0.07²+0.07²)=0.10

2. Характеристики здания, сооружения, объекта незавершенного строительства с кадастровым номером (обозначением) 86:10:0101243:597

№ п/п	Наименование характеристики	Значение характеристики
1	2	3
1	Вид объекта недвижимости	Здание
2	Ранее присвоенный государственный учетный номер здания, сооружения, объекта незавершенного строительства (кадастровый, инвентарный или условный номер)	–
3	Кадастровый номер земельного участка (земельных участков), в границах которого (которых) расположено здание, сооружение, объект незавершенного строительства	86:10:0101066:100
4	Номер кадастрового квартала (кадастровых кварталов), в пределах которого (которых) расположено здание,	86:10:0101066

	сооружение, объект незавершенного строительства	
5	Адрес здания, сооружения, объекта незавершенного строительства	Ханты-Мансийский Автономный округ - Югра АО, Сургут г, Геологическая ул, 15 д
	Местоположение здания, сооружения, объекта незавершенного строительства	–
	Дополнительные сведения о местоположении	–
6	Иные сведения	–

Описание местоположения здания, сооружения, объекта незавершенного строительства на земельном участке

1. Сведения о характерных точках контура
вид объекта недвижимости (здание, сооружение, объект незавершенного строительства)
Здание
кадастровый номер (обозначение) 86:10:0101243:476
Зона № МСК-86

Номер контура	Номера характерных точек контура	Существующие			Уточненные			Метод определения координат	Средняя квадратическая погрешность определения координат характерной точки (Mt), м	Формулы, примененные для расчета средней квадратической погрешности определения координат характерной точки (Mt), м
		Координаты, м		R, м	Координаты, м		R, м			
		X	Y		X	Y				
1	2	3	4	5	6	7	8	9	10	11
86:10:0101243:476(1)	н373 О	–	–	–	982049.11	3574919.90	–	Метод спутниковых геодезических измерений (определений)	0.10	$Mt=\sqrt{(0.07^2+0.07^2)}=0.10$
86:10:0101243:476(1)	н374 О	–	–	–	982047.83	3574919.63	–	Метод спутниковых геодезических измерений (определений)	0.10	$Mt=\sqrt{(0.07^2+0.07^2)}=0.10$
86:10:0101243:476(1)	н375 О	–	–	–	982046.88	3574923.62	–	Метод спутниковых геодезических измерений (определений)	0.10	$Mt=\sqrt{(0.07^2+0.07^2)}=0.10$

86:10:01012 43:476(1)	н376 О	–	–	–	98204 8.16	35749 23.93	–	Метод спутник овых геодезич еских измерен ий (определ ений)	0.10	Mt=√(0.07²+0.07²)=0.10
86:10:01012 43:476(1)	н377 О	–	–	–	98204 5.36	35749 35.73	–	Метод спутник овых геодезич еских измерен ий (определ ений)	0.10	Mt=√(0.07²+0.07²)=0.10
86:10:01012 43:476(1)	н378 О	–	–	–	98204 4.10	35749 35.43	–	Метод спутник овых геодезич еских измерен ий (определ ений)	0.10	Mt=√(0.07²+0.07²)=0.10
86:10:01012 43:476(1)	н379 О	–	–	–	98204 3.15	35749 39.44	–	Метод спутник овых геодезич еских измерен ий (определ ений)	0.10	Mt=√(0.07²+0.07²)=0.10
86:10:01012 43:476(1)	н380 О	–	–	–	98204 4.41	35749 39.75	–	Метод спутник овых геодезич еских измерен ий (определ ений)	0.10	Mt=√(0.07²+0.07²)=0.10
86:10:01012 43:476(1)	н381 О	–	–	–	98204 1.64	35749 51.49	–	Метод спутник овых геодезич еских измерен ий	0.10	Mt=√(0.07²+0.07²)=0.10

								(определ ений)		
86:10:01012 43:476(1)	н382 О	–	–	–	982040.32	3574951.17	–	Метод спутник овых геодезич еских измерен ий (определ ений)	0.10	Mt=√(0.07²+0.07²)=0.10
86:10:01012 43:476(1)	н383 О	–	–	–	982039.36	3574955.24	–	Метод спутник овых геодезич еских измерен ий (определ ений)	0.10	Mt=√(0.07²+0.07²)=0.10
86:10:01012 43:476(1)	н384 О	–	–	–	982040.67	3574955.55	–	Метод спутник овых геодезич еских измерен ий (определ ений)	0.10	Mt=√(0.07²+0.07²)=0.10
86:10:01012 43:476(1)	н385 О	–	–	–	982038.49	3574964.71	–	Метод спутник овых геодезич еских измерен ий (определ ений)	0.10	Mt=√(0.07²+0.07²)=0.10
86:10:01012 43:476(1)	н386 О	–	–	–	982050.87	3574967.65	–	Метод спутник овых геодезич еских измерен ий (определ ений)	0.10	Mt=√(0.07²+0.07²)=0.10
86:10:01012 43:476(1)	н387 О	–	–	–	982074.97	3574865.98	–	Метод спутник овых геодезич еских	0.10	Mt=√(0.07²+0.07²)=0.10

								измерений (определений)		
86:10:0101243:476(1)	н388 О	–	–	–	982074.50	3574865.87	–	Метод спутниковых геодезических измерений (определений)	0.10	Mt=√(0.07²+0.07²)=0.10
86:10:0101243:476(1)	н389 О	–	–	–	982066.04	3574863.86	–	Метод спутниковых геодезических измерений (определений)	0.10	Mt=√(0.07²+0.07²)=0.10
86:10:0101243:476(1)	н390 О	–	–	–	982062.60	3574863.04	–	Метод спутниковых геодезических измерений (определений)	0.10	Mt=√(0.07²+0.07²)=0.10
86:10:0101243:476(1)	н391 О	–	–	–	982060.37	3574872.32	–	Метод спутниковых геодезических измерений (определений)	0.10	Mt=√(0.07²+0.07²)=0.10
86:10:0101243:476(1)	н392 О	–	–	–	982059.03	3574872.00	–	Метод спутниковых геодезических измерений (определений)	0.10	Mt=√(0.07²+0.07²)=0.10
86:10:0101243:47	н393 О	–	–	–	982058.08	3574876.04	–	Метод спутниковых	0.10	Mt=√(0.07²+0.07²)=0.10

6(1)								геодезических измерений (определений)		
86:10:0101243:476(1)	н394 О	–	–	–	982059.40	3574876.36	–	Метод спутниковых геодезических измерений (определений)	0.10	Mt=√(0.07²+0.07²)=0.10
86:10:0101243:476(1)	н395 О	–	–	–	982056.66	3574888.08	–	Метод спутниковых геодезических измерений (определений)	0.10	Mt=√(0.07²+0.07²)=0.10
86:10:0101243:476(1)	н396 О	–	–	–	982055.35	3574887.78	–	Метод спутниковых геодезических измерений (определений)	0.10	Mt=√(0.07²+0.07²)=0.10
86:10:0101243:476(1)	н397 О	–	–	–	982054.40	3574891.81	–	Метод спутниковых геодезических измерений (определений)	0.10	Mt=√(0.07²+0.07²)=0.10
86:10:0101243:476(1)	н398 О	–	–	–	982055.72	3574892.12	–	Метод спутниковых геодезических измерений (определений)	0.10	Mt=√(0.07²+0.07²)=0.10
86:10:	н399	–	–	–	98205	35749	–	Метод	0.10	Mt=√(0.07²+0.0

0101243:476(1)	О				2.87	04.12		спутниковых геодезических измерений (определений)		7^2)=0.10
86:10:0101243:476(1)	н400 О	–	–	–	982051.60	3574903.81	–	Метод спутниковых геодезических измерений (определений)	0.10	Mt=√(0.07²+0.07²)=0.10
86:10:0101243:476(1)	н401 О	–	–	–	982050.64	3574907.83	–	Метод спутниковых геодезических измерений (определений)	0.10	Mt=√(0.07²+0.07²)=0.10
86:10:0101243:476(1)	н402 О	–	–	–	982051.91	3574908.14	–	Метод спутниковых геодезических измерений (определений)	0.10	Mt=√(0.07²+0.07²)=0.10
86:10:0101243:476(1)	н373 О	–	–	–	982049.11	3574919.90	–	Метод спутниковых геодезических измерений (определений)	0.10	Mt=√(0.07²+0.07²)=0.10

2. Характеристики здания, сооружения, объекта незавершенного строительства с кадастровым номером (обозначением) 86:10:0101243:476

№ п/п	Наименование характеристики	Значение характеристики
1	2	3
1	Вид объекта недвижимости	Здание
2	Ранее присвоенный государственный учетный	–

	номер здания, сооружения, объекта незавершенного строительства (кадастровый, инвентарный или условный номер)	
3	Кадастровый номер земельного участка (земельных участков), в границах которого (которых) расположено здание, сооружение, объект незавершенного строительства	86:10:0101066:23
4	Номер кадастрового квартала (кадастровых кварталов), в пределах которого (которых) расположено здание, сооружение, объект незавершенного строительства	86:10:0101066
5	Адрес здания, сооружения, объекта незавершенного строительства	Ханты-Мансийский Автономный округ - Югра АО, Сургут г, Геологическая ул, 13/1 д
	Местоположение здания, сооружения, объекта незавершенного строительства	–
	Дополнительные сведения о местоположении	–
6	Иные сведения	–

Описание местоположения здания, сооружения, объекта незавершенного строительства на земельном участке

1. Сведения о характерных точках контура
вид объекта недвижимости (здание, сооружение, объект незавершенного строительства)
Здание
кадастровый номер (обозначение) 86:10:0101066:2562
Зона № МСК-86

Номер контура	Номера характерных точек контура	Существующие			Уточненные			Метод определения координат	Средняя квадратическая погрешность определения координат характерной точки (Mt), м	Формулы, примененные для расчета средней квадратической погрешности определения координат характерной точки (Mt), м
		Координаты, м		R, м	Координаты, м		R, м			
		X	Y		X	Y				
1	2	3	4	5	6	7	8	9	10	11
86:10:0101066:2562(1)	н403 О	–	–	–	982299.59	3574451.86	–	Метод спутниковых геодезических измерений (определений)	0.10	$Mt=\sqrt{(0.07^2+0.07^2)}=0.10$
86:10:0101066:2562(1)	н404 О	–	–	–	982303.92	3574463.85	–	Метод спутниковых геодезических измерений (определений)	0.10	$Mt=\sqrt{(0.07^2+0.07^2)}=0.10$
86:10:0101066:2562(1)	н405 О	–	–	–	982311.25	3574461.20	–	Метод спутниковых геодезических измерений (определений)	0.10	$Mt=\sqrt{(0.07^2+0.07^2)}=0.10$

86:10:0101066:2562(1)	н406 О	–	–	–	982306.92	3574449.21	–	Метод спутниковых геодезических измерений (определений)	0.10	Mt=√(0.07²+0.07²)=0.10
86:10:0101066:2562(1)	н403 О	–	–	–	982299.59	3574451.86	–	Метод спутниковых геодезических измерений (определений)	0.10	Mt=√(0.07²+0.07²)=0.10

2. Характеристики здания, сооружения, объекта незавершенного строительства с кадастровым номером (обозначением) 86:10:0101066:2562

№ п/п	Наименование характеристики	Значение характеристики
1	2	3
1	Вид объекта недвижимости	Здание
2	Ранее присвоенный государственный учетный номер здания, сооружения, объекта незавершенного строительства (кадастровый, инвентарный или условный номер)	–
3	Кадастровый номер земельного участка (земельных участков), в границах которого (которых) расположено здание, сооружение, объект незавершенного строительства	86:10:0101066:2993
4	Номер кадастрового квартала (кадастровых кварталов), в пределах которого (которых) расположено здание, сооружение, объект незавершенного строительства	86:10:0101066
5	Адрес здания, сооружения, объекта незавершенного строительства	Ханты-Мансийский Автономный округ - Югра АО, Сургут г, мкр-н 24
	Местоположение здания, сооружения, объекта незавершенного строительства	–
	Дополнительные сведения о местоположении	–
6	Иные сведения	–

Описание местоположения здания, сооружения, объекта незавершенного строительства на земельном участке

1. Сведения о характерных точках контура
вид объекта недвижимости (здание, сооружение, объект незавершенного строительства)
Здание
кадастровый номер (обозначение) 86:10:0101243:307
Зона № МСК-86

Номер контура	Номера характерных точек контура	Существующие			Уточненные			Метод определения координат	Средняя квадратическая погрешность определения координат характерной точки (Mt), м	Формулы, примененные для расчета средней квадратической погрешности определения координат характерной точки (Mt), м
		Координаты, м		R, м	Координаты, м		R, м			
		X	Y		X	Y				
1	2	3	4	5	6	7	8	9	10	11
86:10:0101243:307(1)	н407 О	–	–	–	982010.94	3574846.75	–	Метод спутниковых геодезических измерений (определений)	0.10	Mt=√(0.07²+0.07²)=0.10
86:10:0101243:307(1)	н408 О	–	–	–	981996.90	3574905.69	–	Метод спутниковых геодезических измерений (определений)	0.10	Mt=√(0.07²+0.07²)=0.10
86:10:0101243:307(1)	н409 О	–	–	–	981984.51	3574902.48	–	Метод спутниковых геодезических измерений (определений)	0.10	Mt=√(0.07²+0.07²)=0.10

86:10:01012 43:307(1)	н410 О	–	–	–	98198 5.22	35748 99.53	–	Метод спутник овых геодезич еских измерен ий (определ ений)	0.10	Mt=√(0.07²+0.07²)=0.10
86:10:01012 43:307(1)	н411 О	–	–	–	98198 4.02	35748 99.25	–	Метод спутник овых геодезич еских измерен ий (определ ений)	0.10	Mt=√(0.07²+0.07²)=0.10
86:10:01012 43:307(1)	н412 О	–	–	–	98198 4.97	35748 95.16	–	Метод спутник овых геодезич еских измерен ий (определ ений)	0.10	Mt=√(0.07²+0.07²)=0.10
86:10:01012 43:307(1)	н413 О	–	–	–	98198 6.19	35748 95.44	–	Метод спутник овых геодезич еских измерен ий (определ ений)	0.10	Mt=√(0.07²+0.07²)=0.10
86:10:01012 43:307(1)	н414 О	–	–	–	98198 8.97	35748 83.79	–	Метод спутник овых геодезич еских измерен ий (определ ений)	0.10	Mt=√(0.07²+0.07²)=0.10
86:10:01012 43:307(1)	н415 О	–	–	–	98198 7.75	35748 83.49	–	Метод спутник овых геодезич еских измерен ий	0.10	Mt=√(0.07²+0.07²)=0.10

								(определ ений)		
86:10:01012 43:307(1)	н416 О	–	–	–	98198 8.72	35748 79.39	–	Метод спутник овых геодезич еских измерен ий (определ ений)	0.10	Mt=√(0.07²+0.07²)=0.10
86:10:01012 43:307(1)	н417 О	–	–	–	98198 9.95	35748 79.69	–	Метод спутник овых геодезич еских измерен ий (определ ений)	0.10	Mt=√(0.07²+0.07²)=0.10
86:10:01012 43:307(1)	н418 О	–	–	–	98199 0.64	35748 76.78	–	Метод спутник овых геодезич еских измерен ий (определ ений)	0.10	Mt=√(0.07²+0.07²)=0.10
86:10:01012 43:307(1)	н419 О	–	–	–	98198 9.42	35748 76.48	–	Метод спутник овых геодезич еских измерен ий (определ ений)	0.10	Mt=√(0.07²+0.07²)=0.10
86:10:01012 43:307(1)	н420 О	–	–	–	98199 0.38	35748 72.40	–	Метод спутник овых геодезич еских измерен ий (определ ений)	0.10	Mt=√(0.07²+0.07²)=0.10
86:10:01012 43:307(1)	н421 О	–	–	–	98199 1.61	35748 72.70	–	Метод спутник овых геодезич еских	0.10	Mt=√(0.07²+0.07²)=0.10

								измерений (определений)		
86:10:0101243:307(1)	н422 О	–	–	–	981994.39	3574861.01	–	Метод спутниковых геодезических измерений (определений)	0.10	Mt=√(0.07²+0.07²)=0.10
86:10:0101243:307(1)	н423 О	–	–	–	981993.14	3574860.72	–	Метод спутниковых геодезических измерений (определений)	0.10	Mt=√(0.07²+0.07²)=0.10
86:10:0101243:307(1)	н424 О	–	–	–	981994.12	3574856.65	–	Метод спутниковых геодезических измерений (определений)	0.10	Mt=√(0.07²+0.07²)=0.10
86:10:0101243:307(1)	н425 О	–	–	–	981995.36	3574856.94	–	Метод спутниковых геодезических измерений (определений)	0.10	Mt=√(0.07²+0.07²)=0.10
86:10:0101243:307(1)	н426 О	–	–	–	981996.07	3574854.02	–	Метод спутниковых геодезических измерений (определений)	0.10	Mt=√(0.07²+0.07²)=0.10
86:10:0101243:30	н427 О	–	–	–	981994.82	3574853.72	–	Метод спутниковых	0.10	Mt=√(0.07²+0.07²)=0.10

7(1)								геодезических измерений (определений)		
86:10:0101243:307(1)	н428 О	–	–	–	981995.69	3574849.67	–	Метод спутниковых геодезических измерений (определений)	0.10	Mt=√(0.07²+0.07²)=0.10
86:10:0101243:307(1)	н429 О	–	–	–	981997.03	3574849.99	–	Метод спутниковых геодезических измерений (определений)	0.10	Mt=√(0.07²+0.07²)=0.10
86:10:0101243:307(1)	н430 О	–	–	–	981998.42	3574844.10	–	Метод спутниковых геодезических измерений (определений)	0.10	Mt=√(0.07²+0.07²)=0.10
86:10:0101243:307(1)	н431 О	–	–	–	981998.53	3574843.75	–	Метод спутниковых геодезических измерений (определений)	0.10	Mt=√(0.07²+0.07²)=0.10
86:10:0101243:307(1)	н407 О	–	–	–	982010.94	3574846.75	–	Метод спутниковых геодезических измерений (определений)	0.10	Mt=√(0.07²+0.07²)=0.10
2. Характеристики здания, сооружения, объекта незавершенного строительства с										

кадастровым номером (обозначением) 86:10:0101243:307		
№ п/п	Наименование характеристики	Значение характеристики
1	2	3
1	Вид объекта недвижимости	Здание
2	Ранее присвоенный государственный учетный номер здания, сооружения, объекта незавершенного строительства (кадастровый, инвентарный или условный номер)	–
3	Кадастровый номер земельного участка (земельных участков), в границах которого (которых) расположено здание, сооружение, объект незавершенного строительства	86:10:0101066:96
4	Номер кадастрового квартала (кадастровых кварталов), в пределах которого (которых) расположено здание, сооружение, объект незавершенного строительства	86:10:0101066
5	Адрес здания, сооружения, объекта незавершенного строительства	Ханты-Мансийский Автономный округ - Югра АО, Сургут г, Комсомольский пр-кт, 15 д, 4 корп, подъезд
	Местоположение здания, сооружения, объекта незавершенного строительства	–
	Дополнительные сведения о местоположении	–
6	Иные сведения	–

Описание местоположения здания, сооружения, объекта незавершенного строительства на земельном участке

1. Сведения о характерных точках контура
вид объекта недвижимости (здание, сооружение, объект незавершенного строительства)
Здание
кадастровый номер (обозначение) 86:10:0101243:266
Зона № МСК-86

Номер контура	Номера характерных точек контура	Существующие			Уточненные			Метод определения координат	Средняя квадратическая погрешность определения координат характерной точки (Mt), м	Формулы, примененные для расчета средней квадратической погрешности определения координат характерной точки (Mt), м
		Координаты, м		R, м	Координаты, м		R, м			
		X	Y		X	Y				
1	2	3	4	5	6	7	8	9	10	11
86:10:0101243:266(1)	н432 О	–	–	–	981990.50	3574932.55	–	Метод спутниковых геодезических измерений (определений)	0.10	$Mt=\sqrt{(0.07^2+0.07^2)}=0.10$
86:10:0101243:266(1)	н433 О	–	–	–	981984.81	3574956.46	–	Метод спутниковых геодезических измерений (определений)	0.10	$Mt=\sqrt{(0.07^2+0.07^2)}=0.10$
86:10:0101243:266(1)	н434 О	–	–	–	981972.39	3574953.34	–	Метод спутниковых геодезических измерений (определений)	0.10	$Mt=\sqrt{(0.07^2+0.07^2)}=0.10$

86:10:01012 43:266(1)	н435 О	–	–	–	98197 2.65	35749 52.24	–	Метод спутник овых геодезич еских измерен ий (определ ений)	0.10	Mt=√(0.07²+0.07²)=0.10
86:10:01012 43:266(1)	н436 О	–	–	–	98197 1.45	35749 51.96	–	Метод спутник овых геодезич еских измерен ий (определ ений)	0.10	Mt=√(0.07²+0.07²)=0.10
86:10:01012 43:266(1)	н437 О	–	–	–	98197 2.42	35749 47.86	–	Метод спутник овых геодезич еских измерен ий (определ ений)	0.10	Mt=√(0.07²+0.07²)=0.10
86:10:01012 43:266(1)	н438 О	–	–	–	98197 3.63	35749 48.14	–	Метод спутник овых геодезич еских измерен ий (определ ений)	0.10	Mt=√(0.07²+0.07²)=0.10
86:10:01012 43:266(1)	н439 О	–	–	–	98197 4.32	35749 45.24	–	Метод спутник овых геодезич еских измерен ий (определ ений)	0.10	Mt=√(0.07²+0.07²)=0.10
86:10:01012 43:266(1)	н440 О	–	–	–	98197 3.10	35749 44.95	–	Метод спутник овых геодезич еских измерен ий	0.10	Mt=√(0.07²+0.07²)=0.10

								(определ ений)		
86:10:01012 43:266(1)	н441 О	–	–	–	98197 4.09	35749 40.86	–	Метод спутник овых геодезич еских измерен ий (определ ений)	0.10	Mt=√(0.07²+0.07²)=0.10
86:10:01012 43:266(1)	н442 О	–	–	–	98197 5.30	35749 41.14	–	Метод спутник овых геодезич еских измерен ий (определ ений)	0.10	Mt=√(0.07²+0.07²)=0.10
86:10:01012 43:266(1)	н443 О	–	–	–	98197 8.09	35749 29.44	–	Метод спутник овых геодезич еских измерен ий (определ ений)	0.10	Mt=√(0.07²+0.07²)=0.10
86:10:01012 43:266(1)	н432 О	–	–	–	98199 0.50	35749 32.55	–	Метод спутник овых геодезич еских измерен ий (определ ений)	0.10	Mt=√(0.07²+0.07²)=0.10

2. Характеристики здания, сооружения, объекта незавершенного строительства с кадастровым номером (обозначением) 86:10:0101243:266

№ п/п	Наименование характеристики	Значение характеристики
1	2	3
1	Вид объекта недвижимости	Здание
2	Ранее присвоенный государственный учетный номер здания, сооружения, объекта незавершенного строительства (кадастровый, инвентарный или условный номер)	–
3	Кадастровый номер земельного	86:10:0101066:96

	участка (земельных участков), в границах которого (которых) расположено здание, сооружение, объект незавершенного строительства	
4	Номер кадастрового квартала (кадастровых кварталов), в пределах которого (которых) расположено здание, сооружение, объект незавершенного строительства	86:10:0101066
5	Адрес здания, сооружения, объекта незавершенного строительства	Ханты-Мансийский Автономный округ - Югра АО, Сургут г, Комсомольский пр-кт, 15 д, 2 корп, подъезд
	Местоположение здания, сооружения, объекта незавершенного строительства	–
	Дополнительные сведения о местоположении	–
6	Иные сведения	–

Описание местоположения здания, сооружения, объекта незавершенного строительства на земельном участке

1. Сведения о характерных точках контура
вид объекта недвижимости (здание, сооружение, объект незавершенного строительства)
Здание
кадастровый номер (обозначение) 86:10:0101243:250
Зона № МСК-86

Номер контура	Номера характерных точек контура	Существующие			Уточненные			Метод определения координат	Средняя квадратическая погрешность определения координат характерной точки (Mt), м	Формулы, примененные для расчета средней квадратической погрешности определения координат характерной точки (Mt), м
		Координаты, м		R, м	Координаты, м		R, м			
		X	Y		X	Y				
1	2	3	4	5	6	7	8	9	10	11
86:10:0101243:250(1)	н444 О	–	–	–	981996.90	357495.69	–	Метод спутниковых геодезических измерений (определений)	0.10	$Mt=\sqrt{(0.07^2+0.07^2)}=0.10$
86:10:0101243:250(1)	н445 О	–	–	–	981990.50	357432.55	–	Метод спутниковых геодезических измерений (определений)	0.10	$Mt=\sqrt{(0.07^2+0.07^2)}=0.10$
86:10:0101243:250(1)	н446 О	–	–	–	981978.09	357429.44	–	Метод спутниковых геодезических измерений (определений)	0.10	$Mt=\sqrt{(0.07^2+0.07^2)}=0.10$

86:10:01012 43:250(1)	н447 О	–	–	–	98197 6.79	35749 29.12	–	Метод спутник овых геодезич еских измерен ий (определ ений)	0.10	Mt=√(0.07²+0.07²)=0.10
86:10:01012 43:250(1)	н448 О	–	–	–	98197 7.81	35749 25.11	–	Метод спутник овых геодезич еских измерен ий (определ ений)	0.10	Mt=√(0.07²+0.07²)=0.10
86:10:01012 43:250(1)	н449 О	–	–	–	98197 9.05	35749 25.38	–	Метод спутник овых геодезич еских измерен ий (определ ений)	0.10	Mt=√(0.07²+0.07²)=0.10
86:10:01012 43:250(1)	н450 О	–	–	–	98197 9.74	35749 22.48	–	Метод спутник овых геодезич еских измерен ий (определ ений)	0.10	Mt=√(0.07²+0.07²)=0.10
86:10:01012 43:250(1)	н451 О	–	–	–	98197 8.53	35749 22.19	–	Метод спутник овых геодезич еских измерен ий (определ ений)	0.10	Mt=√(0.07²+0.07²)=0.10
86:10:01012 43:250(1)	н452 О	–	–	–	98197 9.52	35749 18.09	–	Метод спутник овых геодезич еских измерен ий	0.10	Mt=√(0.07²+0.07²)=0.10

								(определ ений)		
86:10:01012 43:250(1)	н453 О	–	–	–	98198 0.74	35749 18.38	–	Метод спутник овых геодезич еских измерен ий (определ ений)	0.10	Mt=√(0.07²+0.07²)=0.10
86:10:01012 43:250(1)	н454 О	–	–	–	98198 3.54	35749 06.55	–	Метод спутник овых геодезич еских измерен ий (определ ений)	0.10	Mt=√(0.07²+0.07²)=0.10
86:10:01012 43:250(1)	н455 О	–	–	–	98198 2.34	35749 06.26	–	Метод спутник овых геодезич еских измерен ий (определ ений)	0.10	Mt=√(0.07²+0.07²)=0.10
86:10:01012 43:250(1)	н456 О	–	–	–	98198 3.27	35749 02.18	–	Метод спутник овых геодезич еских измерен ий (определ ений)	0.10	Mt=√(0.07²+0.07²)=0.10
86:10:01012 43:250(1)	н457 О	–	–	–	98198 4.51	35749 02.48	–	Метод спутник овых геодезич еских измерен ий (определ ений)	0.10	Mt=√(0.07²+0.07²)=0.10
86:10:01012 43:250(1)	н444 О	–	–	–	98199 6.90	35749 05.69	–	Метод спутник овых геодезич еских	0.10	Mt=√(0.07²+0.07²)=0.10

								измерений (определений)		

2. Характеристики здания, сооружения, объекта незавершенного строительства с кадастровым номером (обозначением) 86:10:0101243:250		
№ п/п	**Наименование характеристики**	**Значение характеристики**
1	**2**	**3**
1	Вид объекта недвижимости	Здание
2	Ранее присвоенный государственный учетный номер здания, сооружения, объекта незавершенного строительства (кадастровый, инвентарный или условный номер)	–
3	Кадастровый номер земельного участка (земельных участков), в границах которого (которых) расположено здание, сооружение, объект незавершенного строительства	86:10:0101066:96
4	Номер кадастрового квартала (кадастровых кварталов), в пределах которого (которых) расположено здание, сооружение, объект незавершенного строительства	86:10:0101066
5	Адрес здания, сооружения, объекта незавершенного строительства	Ханты-Мансийский Автономный округ - Югра АО, Сургут г, Комсомольский пр-кт, 15 д, 3 корп, подъезд
	Местоположение здания, сооружения, объекта незавершенного строительства	–
	Дополнительные сведения о местоположении	–
6	Иные сведения	–

Описание местоположения здания, сооружения, объекта незавершенного строительства на земельном участке

1. Сведения о характерных точках контура
вид объекта недвижимости (здание, сооружение, объект незавершенного строительства)
Здание
кадастровый номер (обозначение) 86:10:0101243:306
Зона № МСК-86

Номер контура	Номера характерных точек контура	Существующие			Уточненные			Метод определения координат	Средняя квадратическая погрешность определения координат характерной точки (Mt), м	Формулы, примененные для расчета средней квадратической погрешности определения координат характерной точки (Mt), м
		Координаты, м		R, м	Координаты, м		R, м			
		X	Y		X	Y				
1	2	3	4	5	6	7	8	9	10	11
86:10:0101243:306(1)	н466 О	–	–	–	982413.72	3574964.78	–	Метод спутниковых геодезических измерений (определений)	0.10	$Mt=\sqrt{(0.07^2+0.07^2)}=0.10$
86:10:0101243:306(1)	н467 О	–	–	–	982413.41	3574965.81	–	Метод спутниковых геодезических измерений (определений)	0.10	$Mt=\sqrt{(0.07^2+0.07^2)}=0.10$
86:10:0101243:306(1)	н468 О	–	–	–	982406.87	3574964.22	–	Метод спутниковых геодезических измерений (определений)	0.10	$Mt=\sqrt{(0.07^2+0.07^2)}=0.10$

86:10:01012 43:306(1)	н469 О	–	–	–	98240 7.18	35749 62.93	–	Метод спутник овых геодезич еских измерен ий (определ ений)	0.10	Mt=√(0.07²+0.07²)=0.10
86:10:01012 43:306(1)	н470 О	–	–	–	98240 4.20	35749 62.23	–	Метод спутник овых геодезич еских измерен ий (определ ений)	0.10	Mt=√(0.07²+0.07²)=0.10
86:10:01012 43:306(1)	н471 О	–	–	–	98240 3.87	35749 63.61	–	Метод спутник овых геодезич еских измерен ий (определ ений)	0.10	Mt=√(0.07²+0.07²)=0.10
86:10:01012 43:306(1)	н472 О	–	–	–	98239 7.32	35749 62.10	–	Метод спутник овых геодезич еских измерен ий (определ ений)	0.10	Mt=√(0.07²+0.07²)=0.10
86:10:01012 43:306(1)	н473 О	–	–	–	98239 7.64	35749 60.64	–	Метод спутник овых геодезич еских измерен ий (определ ений)	0.10	Mt=√(0.07²+0.07²)=0.10
86:10:01012 43:306(1)	н474 О	–	–	–	98238 9.82	35749 58.80	–	Метод спутник овых геодезич еских измерен ий	0.10	Mt=√(0.07²+0.07²)=0.10

								(определ ений)		
86:10:01012 43:306(1)	н475 О	–	–	–	98238 9.53	35749 60.07	–	Метод спутник овых геодезич еских измерен ий (определ ений)	0.10	Mt=√(0.07²+0.07²)=0.10
86:10:01012 43:306(1)	н476 О	–	–	–	98238 3.58	35749 58.72	–	Метод спутник овых геодезич еских измерен ий (определ ений)	0.10	Mt=√(0.07²+0.07²)=0.10
86:10:01012 43:306(1)	н477 О	–	–	–	98238 3.95	35749 57.41	–	Метод спутник овых геодезич еских измерен ий (определ ений)	0.10	Mt=√(0.07²+0.07²)=0.10
86:10:01012 43:306(1)	н478 О	–	–	–	98238 0.93	35749 56.68	–	Метод спутник овых геодезич еских измерен ий (определ ений)	0.10	Mt=√(0.07²+0.07²)=0.10
86:10:01012 43:306(1)	н479 О	–	–	–	98238 0.63	35749 57.95	–	Метод спутник овых геодезич еских измерен ий (определ ений)	0.10	Mt=√(0.07²+0.07²)=0.10
86:10:01012 43:306(1)	н480 О	–	–	–	98237 4.00	35749 56.55	–	Метод спутник овых геодезич еских	0.10	Mt=√(0.07²+0.07²)=0.10

								измерений (определений)		
86:10:0101243:306(1)	н481 О	–	–	–	982374.36	3574955.13	–	Метод спутниковых геодезических измерений (определений)	0.10	Mt=√(0.07²+0.07²)=0.10
86:10:0101243:306(1)	н482 О	–	–	–	982367.67	3574953.52	–	Метод спутниковых геодезических измерений (определений)	0.10	Mt=√(0.07²+0.07²)=0.10
86:10:0101243:306(1)	н483 О	–	–	–	982367.29	3574954.85	–	Метод спутниковых геодезических измерений (определений)	0.10	Mt=√(0.07²+0.07²)=0.10
86:10:0101243:306(1)	н484 О	–	–	–	982360.81	3574953.32	–	Метод спутниковых геодезических измерений (определений)	0.10	Mt=√(0.07²+0.07²)=0.10
86:10:0101243:306(1)	н485 О	–	–	–	982361.13	3574951.99	–	Метод спутниковых геодезических измерений (определений)	0.10	Mt=√(0.07²+0.07²)=0.10
86:10:0101243:30	н486 О	–	–	–	982358.35	3574951.31	–	Метод спутниковых	0.10	Mt=√(0.07²+0.07²)=0.10

6(1)								геодезических измерений (определений)		
86:10:0101243:306(1)	н487 О	–	–	–	982358.03	3574952.66	–	Метод спутниковых геодезических измерений (определений)	0.10	Mt=√(0.07²+0.07²)=0.10
86:10:0101243:306(1)	н488 О	–	–	–	982351.25	3574951.05	–	Метод спутниковых геодезических измерений (определений)	0.10	Mt=√(0.07²+0.07²)=0.10
86:10:0101243:306(1)	н489 О	–	–	–	982351.50	3574949.84	–	Метод спутниковых геодезических измерений (определений)	0.10	Mt=√(0.07²+0.07²)=0.10
86:10:0101243:306(1)	н490 О	–	–	–	982347.33	3574948.91	–	Метод спутниковых геодезических измерений (определений)	0.10	Mt=√(0.07²+0.07²)=0.10
86:10:0101243:306(1)	н491 О	–	–	–	982348.49	3574944.03	–	Метод спутниковых геодезических измерений (определений)	0.10	Mt=√(0.07²+0.07²)=0.10
86:10:	н492	–	–	–	98234	35749	–	Метод	0.10	Mt=√(0.07²+0.0

0101243:306(1)	О				3.08	42.70		спутниковых геодезических измерений (определений)		7^2)=0.10
86:10:0101243:306(1)	н493 О	–	–	–	982343.41	3574941.33	–	Метод спутниковых геодезических измерений (определений)	0.10	Mt=√(0.07²+0.07²)=0.10
86:10:0101243:306(1)	н494 О	–	–	–	982336.61	3574939.72	–	Метод спутниковых геодезических измерений (определений)	0.10	Mt=√(0.07²+0.07²)=0.10
86:10:0101243:306(1)	н495 О	–	–	–	982337.51	3574935.94	–	Метод спутниковых геодезических измерений (определений)	0.10	Mt=√(0.07²+0.07²)=0.10
86:10:0101243:306(1)	н496 О	–	–	–	982336.06	3574935.62	–	Метод спутниковых геодезических измерений (определений)	0.10	Mt=√(0.07²+0.07²)=0.10
86:10:0101243:306(1)	н497 О	–	–	–	982339.13	3574922.63	–	Метод спутниковых геодезических измерений (определ	0.10	Mt=√(0.07²+0.07²)=0.10

								ений)		
86:10:0101243:306(1)	н498 О	–	–	–	982340.60	3574922.99	–	Метод спутниковых геодезических измерений (определений)	0.10	Mt=√(0.07²+0.07²)=0.10
86:10:0101243:306(1)	н499 О	–	–	–	982342.20	3574916.13	–	Метод спутниковых геодезических измерений (определений)	0.10	Mt=√(0.07²+0.07²)=0.10
86:10:0101243:306(1)	н500 О	–	–	–	982340.77	3574915.80	–	Метод спутниковых геодезических измерений (определений)	0.10	Mt=√(0.07²+0.07²)=0.10
86:10:0101243:306(1)	н501 О	–	–	–	982343.95	3574902.87	–	Метод спутниковых геодезических измерений (определений)	0.10	Mt=√(0.07²+0.07²)=0.10
86:10:0101243:306(1)	н502 О	–	–	–	982345.32	3574903.20	–	Метод спутниковых геодезических измерений (определений)	0.10	Mt=√(0.07²+0.07²)=0.10
86:10:0101243:306(1)	н503 О	–	–	–	982347.07	3574895.81	–	Метод спутниковых геодезических измерен	0.10	Mt=√(0.07²+0.07²)=0.10

								ий (определ ений)		
86:10:01012 43:306(1)	н504 О	–	–	–	98234 5.70	35748 95.48	–	Метод спутник овых геодезич еских измерен ий (определ ений)	0.10	Mt=√(0.07²+0.07²)=0.10
86:10:01012 43:306(1)	н505 О	–	–	–	98234 8.78	35748 82.55	–	Метод спутник овых геодезич еских измерен ий (определ ений)	0.10	Mt=√(0.07²+0.07²)=0.10
86:10:01012 43:306(1)	н506 О	–	–	–	98235 0.14	35748 82.88	–	Метод спутник овых геодезич еских измерен ий (определ ений)	0.10	Mt=√(0.07²+0.07²)=0.10
86:10:01012 43:306(1)	н507 О	–	–	–	98235 1.09	35748 78.96	–	Метод спутник овых геодезич еских измерен ий (определ ений)	0.10	Mt=√(0.07²+0.07²)=0.10
86:10:01012 43:306(1)	н508 О	–	–	–	98235 7.99	35748 80.51	–	Метод спутник овых геодезич еских измерен ий (определ ений)	0.10	Mt=√(0.07²+0.07²)=0.10
86:10:01012 43:306(1)	н509 О	–	–	–	98235 8.32	35748 79.07	–	Метод спутник овых геодезич	0.10	Mt=√(0.07²+0.07²)=0.10

								еских измерений (определений)		
86:10:01012 43:306(1)	н510 О	–	–	–	98236 3.68	35748 80.35	–	Метод спутниковых геодезических измерений (определений)	0.10	Mt=√(0.07²+0.07²)=0.10
86:10:01012 43:306(1)	н511 О	–	–	–	98236 4.74	35748 75.89	–	Метод спутниковых геодезических измерений (определений)	0.10	Mt=√(0.07²+0.07²)=0.10
86:10:01012 43:306(1)	н512 О	–	–	–	98236 9.04	35748 76.77	–	Метод спутниковых геодезических измерений (определений)	0.10	Mt=√(0.07²+0.07²)=0.10
86:10:01012 43:306(1)	н513 О	–	–	–	98236 9.36	35748 75.32	–	Метод спутниковых геодезических измерений (определений)	0.10	Mt=√(0.07²+0.07²)=0.10
86:10:01012 43:306(1)	н514 О	–	–	–	98237 5.91	35748 76.90	–	Метод спутниковых геодезических измерений (определений)	0.10	Mt=√(0.07²+0.07²)=0.10
86:10:01012	н515 О	–	–	–	98237 5.50	35748 78.50	–	Метод спутник	0.10	Mt=√(0.07²+0.07²)=0.10

43:306(1)								овых геодезических измерений (определений)		
86:10:01012 43:306(1)	н516 О	–	–	–	982378.31	3574879.16	–	Метод спутниковых геодезических измерений (определений)	0.10	Mt=√(0.07²+0.07²)=0.10
86:10:01012 43:306(1)	н517 О	–	–	–	982378.69	3574877.56	–	Метод спутниковых геодезических измерений (определений)	0.10	Mt=√(0.07²+0.07²)=0.10
86:10:01012 43:306(1)	н518 О	–	–	–	982385.38	3574879.14	–	Метод спутниковых геодезических измерений (определений)	0.10	Mt=√(0.07²+0.07²)=0.10
86:10:01012 43:306(1)	н519 О	–	–	–	982385.03	3574880.57	–	Метод спутниковых геодезических измерений (определений)	0.10	Mt=√(0.07²+0.07²)=0.10
86:10:01012 43:306(1)	н520 О	–	–	–	982391.78	3574882.20	–	Метод спутниковых геодезических измерений (определений)	0.10	Mt=√(0.07²+0.07²)=0.10

86:10:0101243:306(1)	н521 О	–	–	–	982392.12	3574880.74	–	Метод спутниковых геодезических измерений (определений)	0.10	Mt=√(0.07²+0.07²)=0.10
86:10:0101243:306(1)	н522 О	–	–	–	982398.67	3574882.31	–	Метод спутниковых геодезических измерений (определений)	0.10	Mt=√(0.07²+0.07²)=0.10
86:10:0101243:306(1)	н523 О	–	–	–	982398.28	3574883.77	–	Метод спутниковых геодезических измерений (определений)	0.10	Mt=√(0.07²+0.07²)=0.10
86:10:0101243:306(1)	н524 О	–	–	–	982401.22	3574884.45	–	Метод спутниковых геодезических измерений (определений)	0.10	Mt=√(0.07²+0.07²)=0.10
86:10:0101243:306(1)	н525 О	–	–	–	982401.58	3574882.99	–	Метод спутниковых геодезических измерений (определений)	0.10	Mt=√(0.07²+0.07²)=0.10
86:10:0101243:306(1)	н526 О	–	–	–	982408.18	3574884.59	–	Метод спутниковых геодезических измерений	0.10	Mt=√(0.07²+0.07²)=0.10

								(определ ений)		
86:10:01012 43:306(1)	н527 О	–	–	–	98240 7.72	35748 86.00	–	Метод спутник овых геодезич еских измерен ий (определ ений)	0.10	Mt=√(0.07²+0.07²)=0.10
86:10:01012 43:306(1)	н528 О	–	–	–	98241 7.53	35748 88.36	–	Метод спутник овых геодезич еских измерен ий (определ ений)	0.10	Mt=√(0.07²+0.07²)=0.10
86:10:01012 43:306(1)	н529 О	–	–	–	98241 7.87	35748 86.91	–	Метод спутник овых геодезич еских измерен ий (определ ений)	0.10	Mt=√(0.07²+0.07²)=0.10
86:10:01012 43:306(1)	н530 О	–	–	–	98242 1.88	35748 87.87	–	Метод спутник овых геодезич еских измерен ий (определ ений)	0.10	Mt=√(0.07²+0.07²)=0.10
86:10:01012 43:306(1)	н531 О	–	–	–	98242 1.55	35748 89.26	–	Метод спутник овых геодезич еских измерен ий (определ ений)	0.10	Mt=√(0.07²+0.07²)=0.10
86:10:01012 43:306(1)	н532 О	–	–	–	98242 4.54	35748 89.98	–	Метод спутник овых геодезич еских	0.10	Mt=√(0.07²+0.07²)=0.10

								измерений (определений)		
86:10:0101243:306(1)	н533 О	–	–	–	982424.89	3574888.59	–	Метод спутниковых геодезических измерений (определений)	0.10	Mt=√(0.07²+0.07²)=0.10
86:10:0101243:306(1)	н534 О	–	–	–	982431.42	3574890.15	–	Метод спутниковых геодезических измерений (определений)	0.10	Mt=√(0.07²+0.07²)=0.10
86:10:0101243:306(1)	н535 О	–	–	–	982431.06	3574891.56	–	Метод спутниковых геодезических измерений (определений)	0.10	Mt=√(0.07²+0.07²)=0.10
86:10:0101243:306(1)	н536 О	–	–	–	982434.95	3574892.46	–	Метод спутниковых геодезических измерений (определений)	0.10	Mt=√(0.07²+0.07²)=0.10
86:10:0101243:306(1)	н537 О	–	–	–	982431.95	3574905.06	–	Метод спутниковых геодезических измерений (определений)	0.10	Mt=√(0.07²+0.07²)=0.10
86:10:0101243:30	н538 О	–	–	–	982427.55	3574904.08	–	Метод спутниковых	0.10	Mt=√(0.07²+0.07²)=0.10

6(1)								геодезических измерений (определений)		
86:10:0101243:306(1)	н539 О	–	–	–	982427.24	3574905.26	–	Метод спутниковых геодезических измерений (определений)	0.10	Mt=√(0.07²+0.07²)=0.10
86:10:0101243:306(1)	н540 О	–	–	–	982424.06	3574904.49	–	Метод спутниковых геодезических измерений (определений)	0.10	Mt=√(0.07²+0.07²)=0.10
86:10:0101243:306(1)	н541 О	–	–	–	982424.43	3574903.00	–	Метод спутниковых геодезических измерений (определений)	0.10	Mt=√(0.07²+0.07²)=0.10
86:10:0101243:306(1)	н542 О	–	–	–	982418.74	3574901.73	–	Метод спутниковых геодезических измерений (определений)	0.10	Mt=√(0.07²+0.07²)=0.10
86:10:0101243:306(1)	н543 О	–	–	–	982418.40	3574903.01	–	Метод спутниковых геодезических измерений (определений)	0.10	Mt=√(0.07²+0.07²)=0.10
86:10:	н544	–	–	–	98241	35749	–	Метод	0.10	Mt=√(0.07²+0.0

0101243:306(1)	О				2.48	01.74		спутниковых геодезических измерений (определений)		7^2)=0.10
86:10:0101243:306(1)	н545 О	–	–	–	982412.88	3574900.29	–	Метод спутниковых геодезических измерений (определений)	0.10	Mt=√(0.07^2+0.07^2)=0.10
86:10:0101243:306(1)	н546 О	–	–	–	982404.34	3574898.25	–	Метод спутниковых геодезических измерений (определений)	0.10	Mt=√(0.07^2+0.07^2)=0.10
86:10:0101243:306(1)	н547 О	–	–	–	982404.00	3574899.61	–	Метод спутниковых геодезических измерений (определений)	0.10	Mt=√(0.07^2+0.07^2)=0.10
86:10:0101243:306(1)	н548 О	–	–	–	982400.76	3574898.82	–	Метод спутниковых геодезических измерений (определений)	0.10	Mt=√(0.07^2+0.07^2)=0.10
86:10:0101243:306(1)	н549 О	–	–	–	982401.08	3574897.48	–	Метод спутниковых геодезических измерений (определ	0.10	Mt=√(0.07^2+0.07^2)=0.10

								ений)		
86:10:01012 43:306(1)	н550 О	–	–	–	98239 5.26	35748 96.10	–	Метод спутник овых геодезич еских измерен ий (определ ений)	0.10	Mt=√(0.07²+0.07²)=0.10
86:10:01012 43:306(1)	н551 О	–	–	–	98239 4.96	35748 97.33	–	Метод спутник овых геодезич еских измерен ий (определ ений)	0.10	Mt=√(0.07²+0.07²)=0.10
86:10:01012 43:306(1)	н552 О	–	–	–	98238 9.21	35748 96.00	–	Метод спутник овых геодезич еских измерен ий (определ ений)	0.10	Mt=√(0.07²+0.07²)=0.10
86:10:01012 43:306(1)	н553 О	–	–	–	98238 9.54	35748 94.74	–	Метод спутник овых геодезич еских измерен ий (определ ений)	0.10	Mt=√(0.07²+0.07²)=0.10
86:10:01012 43:306(1)	н554 О	–	–	–	98238 1.47	35748 92.80	–	Метод спутник овых геодезич еских измерен ий (определ ений)	0.10	Mt=√(0.07²+0.07²)=0.10
86:10:01012 43:306(1)	н555 О	–	–	–	98238 1.20	35748 94.05	–	Метод спутник овых геодезич еских измерен	0.10	Mt=√(0.07²+0.07²)=0.10

								ий (определ ений)		
86:10:01012 43:306(1)	н556 О	–	–	–	98237 7.85	35748 93.30	–	Метод спутник овых геодезич еских измерен ий (определ ений)	0.10	Mt=√(0.07²+0.07²)=0.10
86:10:01012 43:306(1)	н557 О	–	–	–	98237 8.17	35748 92.04	–	Метод спутник овых геодезич еских измерен ий (определ ений)	0.10	Mt=√(0.07²+0.07²)=0.10
86:10:01012 43:306(1)	н558 О	–	–	–	98237 2.62	35748 90.70	–	Метод спутник овых геодезич еских измерен ий (определ ений)	0.10	Mt=√(0.07²+0.07²)=0.10
86:10:01012 43:306(1)	н559 О	–	–	–	98237 2.30	35748 91.94	–	Метод спутник овых геодезич еских измерен ий (определ ений)	0.10	Mt=√(0.07²+0.07²)=0.10
86:10:01012 43:306(1)	н560 О	–	–	–	98237 2.11	35748 91.89	–	Метод спутник овых геодезич еских измерен ий (определ ений)	0.10	Mt=√(0.07²+0.07²)=0.10
86:10:01012 43:306(1)	н561 О	–	–	–	98236 6.29	35748 90.57	–	Метод спутник овых геодезич	0.10	Mt=√(0.07²+0.07²)=0.10

								еских измерений (определений)		
86:10:01012 43:306(1)	н562 О	–	–	–	98236 6.59	35748 89.29	–	Метод спутниковых геодезических измерений (определений)	0.10	Mt=√(0.07²+0.07²)=0.10
86:10:01012 43:306(1)	н563 О	–	–	–	98236 1.89	35748 87.85	–	Метод спутниковых геодезических измерений (определений)	0.10	Mt=√(0.07²+0.07²)=0.10
86:10:01012 43:306(1)	н564 О	–	–	–	98236 0.90	35748 92.02	–	Метод спутниковых геодезических измерений (определений)	0.10	Mt=√(0.07²+0.07²)=0.10
86:10:01012 43:306(1)	н565 О	–	–	–	98236 2.43	35748 92.39	–	Метод спутниковых геодезических измерений (определений)	0.10	Mt=√(0.07²+0.07²)=0.10
86:10:01012 43:306(1)	н566 О	–	–	–	98236 1.04	35748 98.38	–	Метод спутниковых геодезических измерений (определений)	0.10	Mt=√(0.07²+0.07²)=0.10
86:10:01012	н567 О	–	–	–	98235 9.47	35748 98.02	–	Метод спутник	0.10	Mt=√(0.07²+0.07²)=0.10

43:306(1)								овых геодезических измерений (определений)		
86:10:0101243:306(1)	н568 О	–	–	–	982356.03	3574912.38	–	Метод спутниковых геодезических измерений (определений)	0.10	Mt=√(0.07²+0.07²)=0.10
86:10:0101243:306(1)	н569 О	–	–	–	982357.48	3574912.72	–	Метод спутниковых геодезических измерений (определений)	0.10	Mt=√(0.07²+0.07²)=0.10
86:10:0101243:306(1)	н570 О	–	–	–	982356.18	3574918.71	–	Метод спутниковых геодезических измерений (определений)	0.10	Mt=√(0.07²+0.07²)=0.10
86:10:0101243:306(1)	н571 О	–	–	–	982354.61	3574918.35	–	Метод спутниковых геодезических измерений (определений)	0.10	Mt=√(0.07²+0.07²)=0.10
86:10:0101243:306(1)	н572 О	–	–	–	982350.30	3574936.44	–	Метод спутниковых геодезических измерений (определений)	0.10	Mt=√(0.07²+0.07²)=0.10

86:10:01012 43:306(1)	н573 О	–	–	–	98235 5.26	35749 37.33	–	Метод спутник овых геодезич еских измерен ий (определ ений)	0.10	Mt=√(0.07²+0.07²)=0.10
86:10:01012 43:306(1)	н574 О	–	–	–	98235 5.59	35749 35.91	–	Метод спутник овых геодезич еских измерен ий (определ ений)	0.10	Mt=√(0.07²+0.07²)=0.10
86:10:01012 43:306(1)	н575 О	–	–	–	98235 8.65	35749 36.66	–	Метод спутник овых геодезич еских измерен ий (определ ений)	0.10	Mt=√(0.07²+0.07²)=0.10
86:10:01012 43:306(1)	н576 О	–	–	–	98235 8.30	35749 38.12	–	Метод спутник овых геодезич еских измерен ий (определ ений)	0.10	Mt=√(0.07²+0.07²)=0.10
86:10:01012 43:306(1)	н577 О	–	–	–	98236 4.21	35749 39.53	–	Метод спутник овых геодезич еских измерен ий (определ ений)	0.10	Mt=√(0.07²+0.07²)=0.10
86:10:01012 43:306(1)	н578 О	–	–	–	98236 4.51	35749 38.22	–	Метод спутник овых геодезич еских измерен ий	0.10	Mt=√(0.07²+0.07²)=0.10

								(определ ений)		
86:10:01012 43:306(1)	н579 О	–	–	–	98237 0.44	35749 39.63	–	Метод спутник овых геодезич еских измерен ий (определ ений)	0.10	Mt=√(0.07²+0.07²)=0.10
86:10:01012 43:306(1)	н580 О	–	–	–	98237 0.12	35749 40.94	–	Метод спутник овых геодезич еских измерен ий (определ ений)	0.10	Mt=√(0.07²+0.07²)=0.10
86:10:01012 43:306(1)	н581 О	–	–	–	98237 8.08	35749 42.83	–	Метод спутник овых геодезич еских измерен ий (определ ений)	0.10	Mt=√(0.07²+0.07²)=0.10
86:10:01012 43:306(1)	н582 О	–	–	–	98237 8.43	35749 41.38	–	Метод спутник овых геодезич еских измерен ий (определ ений)	0.10	Mt=√(0.07²+0.07²)=0.10
86:10:01012 43:306(1)	н583 О	–	–	–	98238 1.46	35749 42.09	–	Метод спутник овых геодезич еских измерен ий (определ ений)	0.10	Mt=√(0.07²+0.07²)=0.10
86:10:01012 43:306(1)	н584 О	–	–	–	98238 1.15	35749 43.55	–	Метод спутник овых геодезич еских	0.10	Mt=√(0.07²+0.07²)=0.10

								измерений (определений)		
86:10:01012 43:306(1)	н585 О	–	–	–	98238 6.86	35749 44.93	–	Метод спутниковых геодезических измерений (определений)	0.10	Mt=√(0.07²+0.07²)=0.10
86:10:01012 43:306(1)	н586 О	–	–	–	98238 7.12	35749 43.69	–	Метод спутниковых геодезических измерений (определений)	0.10	Mt=√(0.07²+0.07²)=0.10
86:10:01012 43:306(1)	н587 О	–	–	–	98239 3.16	35749 45.09	–	Метод спутниковых геодезических измерений (определений)	0.10	Mt=√(0.07²+0.07²)=0.10
86:10:01012 43:306(1)	н588 О	–	–	–	98239 2.86	35749 46.35	–	Метод спутниковых геодезических измерений (определений)	0.10	Mt=√(0.07²+0.07²)=0.10
86:10:01012 43:306(1)	н589 О	–	–	–	98240 1.39	35749 48.40	–	Метод спутниковых геодезических измерений (определений)	0.10	Mt=√(0.07²+0.07²)=0.10
86:10:01012 43:30	н590 О	–	–	–	98240 1.74	35749 46.92	–	Метод спутниковых	0.10	Mt=√(0.07²+0.07²)=0.10

6(1)								геодезических измерений (определений)		
86:10:0101243:306(1)	н591 О	–	–	–	982404.77	3574947.67	–	Метод спутниковых геодезических измерений (определений)	0.10	Mt=√(0.07²+0.07²)=0.10
86:10:0101243:306(1)	н592 О	–	–	–	982404.43	3574949.12	–	Метод спутниковых геодезических измерений (определений)	0.10	Mt=√(0.07²+0.07²)=0.10
86:10:0101243:306(1)	н593 О	–	–	–	982410.22	3574950.46	–	Метод спутниковых геодезических измерений (определений)	0.10	Mt=√(0.07²+0.07²)=0.10
86:10:0101243:306(1)	н594 О	–	–	–	982410.53	3574949.24	–	Метод спутниковых геодезических измерений (определений)	0.10	Mt=√(0.07²+0.07²)=0.10
86:10:0101243:306(1)	н595 О	–	–	–	982416.51	3574950.66	–	Метод спутниковых геодезических измерений (определений)	0.10	Mt=√(0.07²+0.07²)=0.10
86:10:	н596	–	–	–	98241	35749	–	Метод	0.10	Mt=√(0.07²+0.0

0101243:306(1)	О				6.18	51.93		спутниковых геодезических измерений (определений)		7^2)=0.10
86:10:0101243:306(1)	н597 О	–	–	–	982420.46	3574952.96	–	Метод спутниковых геодезических измерений (определений)	0.10	Mt=√(0.07²+0.07²)=0.10
86:10:0101243:306(1)	н598 О	–	–	–	982417.42	3574965.56	–	Метод спутниковых геодезических измерений (определений)	0.10	Mt=√(0.07²+0.07²)=0.10
86:10:0101243:306(1)	н466 О	–	–	–	982413.72	3574964.78	–	Метод спутниковых геодезических измерений (определений)	0.10	Mt=√(0.07²+0.07²)=0.10

2. Характеристики здания, сооружения, объекта незавершенного строительства с кадастровым номером (обозначением) 86:10:0101243:306

№ п/п	Наименование характеристики	Значение характеристики
1	2	3
1	Вид объекта недвижимости	Здание
2	Ранее присвоенный государственный учетный номер здания, сооружения, объекта незавершенного строительства (кадастровый, инвентарный или условный номер)	–
3	Кадастровый номер земельного участка (земельных участков), в границах которого (которых) расположено здание,	86:10:0101066:96

	сооружение, объект незавершенного строительства	
4	Номер кадастрового квартала (кадастровых кварталов), в пределах которого (которых) расположено здание, сооружение, объект незавершенного строительства	86:10:0101066
5	Адрес здания, сооружения, объекта незавершенного строительства	Ханты-Мансийский Автономный округ - Югра АО, Сургут г, Комсомольский пр-кт, 15 д, 1 корп, подъезд
	Местоположение здания, сооружения, объекта незавершенного строительства	–
	Дополнительные сведения о местоположении	–
6	Иные сведения	–

Описание местоположения здания, сооружения, объекта незавершенного строительства на земельном участке

1. Сведения о характерных точках контура
вид объекта недвижимости (здание, сооружение, объект незавершенного строительства)
Здание
кадастровый номер (обозначение) 86:10:0101065:180
Зона № МСК-86

Номер контура	Номера характерных точек контура	Существующие			Уточненные			Метод определения координат	Средняя квадратическая погрешность определения координат характерной точки (Mt), м	Формулы, примененные для расчета средней квадратической погрешности определения координат характерной точки (Mt), м
		Координаты, м		R, м	Координаты, м		R, м			
		X	Y		X	Y				
1	2	3	4	5	6	7	8	9	10	11
86:10:0101065:180(1)	н466 О	–	–	–	982413.72	3574964.78	–	Метод спутниковых геодезических измерений (определений)	0.10	$Mt=\sqrt{(0.07^2+0.07^2)}=0.10$
86:10:0101065:180(1)	н467 О	–	–	–	982413.41	3574965.81	–	Метод спутниковых геодезических измерений (определений)	0.10	$Mt=\sqrt{(0.07^2+0.07^2)}=0.10$
86:10:0101065:180(1)	н468 О	–	–	–	982406.87	3574964.22	–	Метод спутниковых геодезических измерений (определений)	0.10	$Mt=\sqrt{(0.07^2+0.07^2)}=0.10$

86:10:01010 65:180(1)	н469 О	–	–	–	98240 7.18	35749 62.93	–	Метод спутник овых геодезич еских измерен ий (определ ений)	0.10	Mt=√(0.07²+0.07²)=0.10
86:10:01010 65:180(1)	н470 О	–	–	–	98240 4.20	35749 62.23	–	Метод спутник овых геодезич еских измерен ий (определ ений)	0.10	Mt=√(0.07²+0.07²)=0.10
86:10:01010 65:180(1)	н471 О	–	–	–	98240 3.87	35749 63.61	–	Метод спутник овых геодезич еских измерен ий (определ ений)	0.10	Mt=√(0.07²+0.07²)=0.10
86:10:01010 65:180(1)	н472 О	–	–	–	98239 7.32	35749 62.10	–	Метод спутник овых геодезич еских измерен ий (определ ений)	0.10	Mt=√(0.07²+0.07²)=0.10
86:10:01010 65:180(1)	н473 О	–	–	–	98239 7.64	35749 60.64	–	Метод спутник овых геодезич еских измерен ий (определ ений)	0.10	Mt=√(0.07²+0.07²)=0.10
86:10:01010 65:180(1)	н474 О	–	–	–	98238 9.82	35749 58.80	–	Метод спутник овых геодезич еских измерен ий	0.10	Mt=√(0.07²+0.07²)=0.10

								(определ ений)		
86:10:01010 65:180(1)	н475 О	–	–	–	98238 9.53	35749 60.07	–	Метод спутник овых геодезич еских измерен ий (определ ений)	0.10	Mt=√(0.07²+0.07²)=0.10
86:10:01010 65:180(1)	н476 О	–	–	–	98238 3.58	35749 58.72	–	Метод спутник овых геодезич еских измерен ий (определ ений)	0.10	Mt=√(0.07²+0.07²)=0.10
86:10:01010 65:180(1)	н477 О	–	–	–	98238 3.95	35749 57.41	–	Метод спутник овых геодезич еских измерен ий (определ ений)	0.10	Mt=√(0.07²+0.07²)=0.10
86:10:01010 65:180(1)	н478 О	–	–	–	98238 0.93	35749 56.68	–	Метод спутник овых геодезич еских измерен ий (определ ений)	0.10	Mt=√(0.07²+0.07²)=0.10
86:10:01010 65:180(1)	н479 О	–	–	–	98238 0.63	35749 57.95	–	Метод спутник овых геодезич еских измерен ий (определ ений)	0.10	Mt=√(0.07²+0.07²)=0.10
86:10:01010 65:180(1)	н480 О	–	–	–	98237 4.00	35749 56.55	–	Метод спутник овых геодезич еских	0.10	Mt=√(0.07²+0.07²)=0.10

								измерений (определений)		
86:10:0101065:180(1)	н481 О	–	–	–	982374.36	3574955.13	–	Метод спутниковых геодезических измерений (определений)	0.10	Mt=√(0.07²+0.07²)=0.10
86:10:0101065:180(1)	н482 О	–	–	–	982367.67	3574953.52	–	Метод спутниковых геодезических измерений (определений)	0.10	Mt=√(0.07²+0.07²)=0.10
86:10:0101065:180(1)	н483 О	–	–	–	982367.29	3574954.85	–	Метод спутниковых геодезических измерений (определений)	0.10	Mt=√(0.07²+0.07²)=0.10
86:10:0101065:180(1)	н484 О	–	–	–	982360.81	3574953.32	–	Метод спутниковых геодезических измерений (определений)	0.10	Mt=√(0.07²+0.07²)=0.10
86:10:0101065:180(1)	н485 О	–	–	–	982361.13	3574951.99	–	Метод спутниковых геодезических измерений (определений)	0.10	Mt=√(0.07²+0.07²)=0.10
86:10:0101065:18	н486 О	–	–	–	982358.35	3574951.31	–	Метод спутниковых	0.10	Mt=√(0.07²+0.07²)=0.10

0(1)								геодезических измерений (определений)		
86:10:0101065:180(1)	н487 О	–	–	–	982358.03	3574952.66	–	Метод спутниковых геодезических измерений (определений)	0.10	Mt=√(0.07²+0.07²)=0.10
86:10:0101065:180(1)	н488 О	–	–	–	982351.25	3574951.05	–	Метод спутниковых геодезических измерений (определений)	0.10	Mt=√(0.07²+0.07²)=0.10
86:10:0101065:180(1)	н489 О	–	–	–	982351.50	3574949.84	–	Метод спутниковых геодезических измерений (определений)	0.10	Mt=√(0.07²+0.07²)=0.10
86:10:0101065:180(1)	н490 О	–	–	–	982347.33	3574948.91	–	Метод спутниковых геодезических измерений (определений)	0.10	Mt=√(0.07²+0.07²)=0.10
86:10:0101065:180(1)	н491 О	–	–	–	982348.49	3574944.03	–	Метод спутниковых геодезических измерений (определений)	0.10	Mt=√(0.07²+0.07²)=0.10
86:10:	н492	–	–	–	98234	35749	–	Метод	0.10	Mt=√(0.07²+0.0

01010 65:18 0(1)	О				3.08	42.70		спутник овых геодезич еских измерен ий (определ ений)		7^2)=0.10
86:10: 01010 65:18 0(1)	н493 О	–	–	–	98234 3.41	35749 41.33	–	Метод спутник овых геодезич еских измерен ий (определ ений)	0.10	Mt=√(0.07²+0.0 7²)=0.10
86:10: 01010 65:18 0(1)	н494 О	–	–	–	98233 6.61	35749 39.72	–	Метод спутник овых геодезич еских измерен ий (определ ений)	0.10	Mt=√(0.07²+0.0 7²)=0.10
86:10: 01010 65:18 0(1)	н495 О	–	–	–	98233 7.51	35749 35.94	–	Метод спутник овых геодезич еских измерен ий (определ ений)	0.10	Mt=√(0.07²+0.0 7²)=0.10
86:10: 01010 65:18 0(1)	н496 О	–	–	–	98233 6.06	35749 35.62	–	Метод спутник овых геодезич еских измерен ий (определ ений)	0.10	Mt=√(0.07²+0.0 7²)=0.10
86:10: 01010 65:18 0(1)	н497 О	–	–	–	98233 9.13	35749 22.63	–	Метод спутник овых геодезич еских измерен ий (определ	0.10	Mt=√(0.07²+0.0 7²)=0.10

								ений)		
86:10:0101065:180(1)	н498 О	–	–	–	982340.60	3574922.99	–	Метод спутниковых геодезических измерений (определений)	0.10	Mt=√(0.07²+0.07²)=0.10
86:10:0101065:180(1)	н499 О	–	–	–	982342.20	3574916.13	–	Метод спутниковых геодезических измерений (определений)	0.10	Mt=√(0.07²+0.07²)=0.10
86:10:0101065:180(1)	н500 О	–	–	–	982340.77	3574915.80	–	Метод спутниковых геодезических измерений (определений)	0.10	Mt=√(0.07²+0.07²)=0.10
86:10:0101065:180(1)	н501 О	–	–	–	982343.95	3574902.87	–	Метод спутниковых геодезических измерений (определений)	0.10	Mt=√(0.07²+0.07²)=0.10
86:10:0101065:180(1)	н502 О	–	–	–	982345.32	3574903.20	–	Метод спутниковых геодезических измерений (определений)	0.10	Mt=√(0.07²+0.07²)=0.10
86:10:0101065:180(1)	н503 О	–	–	–	982347.07	3574895.81	–	Метод спутниковых геодезических измерен	0.10	Mt=√(0.07²+0.07²)=0.10

								ий (определ ений)		
86:10:01010 65:180(1)	н504 О	–	–	–	98234 5.70	35748 95.48	–	Метод спутник овых геодезич еских измерен ий (определ ений)	0.10	Mt=√(0.07²+0.07²)=0.10
86:10:01010 65:180(1)	н505 О	–	–	–	98234 8.78	35748 82.55	–	Метод спутник овых геодезич еских измерен ий (определ ений)	0.10	Mt=√(0.07²+0.07²)=0.10
86:10:01010 65:180(1)	н506 О	–	–	–	98235 0.14	35748 82.88	–	Метод спутник овых геодезич еских измерен ий (определ ений)	0.10	Mt=√(0.07²+0.07²)=0.10
86:10:01010 65:180(1)	н507 О	–	–	–	98235 1.09	35748 78.96	–	Метод спутник овых геодезич еских измерен ий (определ ений)	0.10	Mt=√(0.07²+0.07²)=0.10
86:10:01010 65:180(1)	н508 О	–	–	–	98235 7.99	35748 80.51	–	Метод спутник овых геодезич еских измерен ий (определ ений)	0.10	Mt=√(0.07²+0.07²)=0.10
86:10:01010 65:180(1)	н509 О	–	–	–	98235 8.32	35748 79.07	–	Метод спутник овых геодезич	0.10	Mt=√(0.07²+0.07²)=0.10

								еских измерений (определений)		
86:10:01010 65:180(1)	н510 О	–	–	–	98236 3.68	35748 80.35	–	Метод спутниковых геодезических измерений (определений)	0.10	Mt=√(0.07²+0.07²)=0.10
86:10:01010 65:180(1)	н511 О	–	–	–	98236 4.74	35748 75.89	–	Метод спутниковых геодезических измерений (определений)	0.10	Mt=√(0.07²+0.07²)=0.10
86:10:01010 65:180(1)	н512 О	–	–	–	98236 9.04	35748 76.77	–	Метод спутниковых геодезических измерений (определений)	0.10	Mt=√(0.07²+0.07²)=0.10
86:10:01010 65:180(1)	н513 О	–	–	–	98236 9.36	35748 75.32	–	Метод спутниковых геодезических измерений (определений)	0.10	Mt=√(0.07²+0.07²)=0.10
86:10:01010 65:180(1)	н514 О	–	–	–	98237 5.91	35748 76.90	–	Метод спутниковых геодезических измерений (определений)	0.10	Mt=√(0.07²+0.07²)=0.10
86:10:01010	н515 О	–	–	–	98237 5.50	35748 78.50	–	Метод спутник	0.10	Mt=√(0.07²+0.07²)=0.10

65:180(1)								овых геодезических измерений (определений)		
86:10:010106 5:180(1)	н516 О	–	–	–	982378.31	3574879.16	–	Метод спутниковых геодезических измерений (определений)	0.10	Mt=√(0.07²+0.07²)=0.10
86:10:010106 5:180(1)	н517 О	–	–	–	982378.69	3574877.56	–	Метод спутниковых геодезических измерений (определений)	0.10	Mt=√(0.07²+0.07²)=0.10
86:10:010106 5:180(1)	н518 О	–	–	–	982385.38	3574879.14	–	Метод спутниковых геодезических измерений (определений)	0.10	Mt=√(0.07²+0.07²)=0.10
86:10:010106 5:180(1)	н519 О	–	–	–	982385.03	3574880.57	–	Метод спутниковых геодезических измерений (определений)	0.10	Mt=√(0.07²+0.07²)=0.10
86:10:010106 5:180(1)	н520 О	–	–	–	982391.78	3574882.20	–	Метод спутниковых геодезических измерений (определений)	0.10	Mt=√(0.07²+0.07²)=0.10

86:10:01010 65:180(1)	н521 О	–	–	–	98239 2.12	35748 80.74	–	Метод спутник овых геодезич еских измерен ий (определ ений)	0.10	Mt=√(0.07²+0.07²)=0.10
86:10:01010 65:180(1)	н522 О	–	–	–	98239 8.67	35748 82.31	–	Метод спутник овых геодезич еских измерен ий (определ ений)	0.10	Mt=√(0.07²+0.07²)=0.10
86:10:01010 65:180(1)	н523 О	–	–	–	98239 8.28	35748 83.77	–	Метод спутник овых геодезич еских измерен ий (определ ений)	0.10	Mt=√(0.07²+0.07²)=0.10
86:10:01010 65:180(1)	н524 О	–	–	–	98240 1.22	35748 84.45	–	Метод спутник овых геодезич еских измерен ий (определ ений)	0.10	Mt=√(0.07²+0.07²)=0.10
86:10:01010 65:180(1)	н525 О	–	–	–	98240 1.58	35748 82.99	–	Метод спутник овых геодезич еских измерен ий (определ ений)	0.10	Mt=√(0.07²+0.07²)=0.10
86:10:01010 65:180(1)	н526 О	–	–	–	98240 8.18	35748 84.59	–	Метод спутник овых геодезич еских измерен ий	0.10	Mt=√(0.07²+0.07²)=0.10

								(определ ений)		
86:10:01010 65:180(1)	н527 О	–	–	–	98240 7.72	35748 86.00	–	Метод спутник овых геодезич еских измерен ий (определ ений)	0.10	Mt=√(0.07²+0.07²)=0.10
86:10:01010 65:180(1)	н528 О	–	–	–	98241 7.53	35748 88.36	–	Метод спутник овых геодезич еских измерен ий (определ ений)	0.10	Mt=√(0.07²+0.07²)=0.10
86:10:01010 65:180(1)	н529 О	–	–	–	98241 7.87	35748 86.91	–	Метод спутник овых геодезич еских измерен ий (определ ений)	0.10	Mt=√(0.07²+0.07²)=0.10
86:10:01010 65:180(1)	н530 О	–	–	–	98242 1.88	35748 87.87	–	Метод спутник овых геодезич еских измерен ий (определ ений)	0.10	Mt=√(0.07²+0.07²)=0.10
86:10:01010 65:180(1)	н531 О	–	–	–	98242 1.55	35748 89.26	–	Метод спутник овых геодезич еских измерен ий (определ ений)	0.10	Mt=√(0.07²+0.07²)=0.10
86:10:01010 65:180(1)	н532 О	–	–	–	98242 4.54	35748 89.98	–	Метод спутник овых геодезич еских	0.10	Mt=√(0.07²+0.07²)=0.10

								измерений (определений)		
86:10:0101065:180(1)	н533 О	–	–	–	982424.89	3574888.59	–	Метод спутниковых геодезических измерений (определений)	0.10	Mt=√(0.07²+0.07²)=0.10
86:10:0101065:180(1)	н534 О	–	–	–	982431.42	3574890.15	–	Метод спутниковых геодезических измерений (определений)	0.10	Mt=√(0.07²+0.07²)=0.10
86:10:0101065:180(1)	н535 О	–	–	–	982431.06	3574891.56	–	Метод спутниковых геодезических измерений (определений)	0.10	Mt=√(0.07²+0.07²)=0.10
86:10:0101065:180(1)	н536 О	–	–	–	982434.95	3574892.46	–	Метод спутниковых геодезических измерений (определений)	0.10	Mt=√(0.07²+0.07²)=0.10
86:10:0101065:180(1)	н537 О	–	–	–	982431.95	3574905.06	–	Метод спутниковых геодезических измерений (определений)	0.10	Mt=√(0.07²+0.07²)=0.10
86:10:0101065:18	н538 О	–	–	–	982427.55	3574904.08	–	Метод спутниковых	0.10	Mt=√(0.07²+0.07²)=0.10

0(1)								геодезических измерений (определений)		
86:10:0101065:180(1)	н539 О	–	–	–	982427.24	357495.26	–	Метод спутниковых геодезических измерений (определений)	0.10	Mt=√(0.07²+0.07²)=0.10
86:10:0101065:180(1)	н540 О	–	–	–	982424.06	357494.49	–	Метод спутниковых геодезических измерений (определений)	0.10	Mt=√(0.07²+0.07²)=0.10
86:10:0101065:180(1)	н541 О	–	–	–	982424.43	357493.00	–	Метод спутниковых геодезических измерений (определений)	0.10	Mt=√(0.07²+0.07²)=0.10
86:10:0101065:180(1)	н542 О	–	–	–	982418.74	357491.73	–	Метод спутниковых геодезических измерений (определений)	0.10	Mt=√(0.07²+0.07²)=0.10
86:10:0101065:180(1)	н543 О	–	–	–	982418.40	357493.01	–	Метод спутниковых геодезических измерений (определений)	0.10	Mt=√(0.07²+0.07²)=0.10
86:10:	н544	–	–	–	98241	35749	–	Метод	0.10	Mt=√(0.07²+0.0

01010 65:18 0(1)	О				2.48	01.74		спутник овых геодезич еских измерен ий (определ ений)		7^2)=0.10
86:10: 01010 65:18 0(1)	н545 О	–	–	–	98241 2.88	35749 00.29	–	Метод спутник овых геодезич еских измерен ий (определ ений)	0.10	Mt=√(0.07²+0.0 7²)=0.10
86:10: 01010 65:18 0(1)	н546 О	–	–	–	98240 4.34	35748 98.25	–	Метод спутник овых геодезич еских измерен ий (определ ений)	0.10	Mt=√(0.07²+0.0 7²)=0.10
86:10: 01010 65:18 0(1)	н547 О	–	–	–	98240 4.00	35748 99.61	–	Метод спутник овых геодезич еских измерен ий (определ ений)	0.10	Mt=√(0.07²+0.0 7²)=0.10
86:10: 01010 65:18 0(1)	н548 О	–	–	–	98240 0.76	35748 98.82	–	Метод спутник овых геодезич еских измерен ий (определ ений)	0.10	Mt=√(0.07²+0.0 7²)=0.10
86:10: 01010 65:18 0(1)	н549 О	–	–	–	98240 1.08	35748 97.48	–	Метод спутник овых геодезич еских измерен ий (определ	0.10	Mt=√(0.07²+0.0 7²)=0.10

								ений)		
86:10:0101065:180(1)	н550 О	–	–	–	982395.26	3574896.10	–	Метод спутниковых геодезических измерений (определений)	0.10	Mt=√(0.07²+0.07²)=0.10
86:10:0101065:180(1)	н551 О	–	–	–	982394.96	3574897.33	–	Метод спутниковых геодезических измерений (определений)	0.10	Mt=√(0.07²+0.07²)=0.10
86:10:0101065:180(1)	н552 О	–	–	–	982389.21	3574896.00	–	Метод спутниковых геодезических измерений (определений)	0.10	Mt=√(0.07²+0.07²)=0.10
86:10:0101065:180(1)	н553 О	–	–	–	982389.54	3574894.74	–	Метод спутниковых геодезических измерений (определений)	0.10	Mt=√(0.07²+0.07²)=0.10
86:10:0101065:180(1)	н554 О	–	–	–	982381.47	3574892.80	–	Метод спутниковых геодезических измерений (определений)	0.10	Mt=√(0.07²+0.07²)=0.10
86:10:0101065:180(1)	н555 О	–	–	–	982381.20	3574894.05	–	Метод спутниковых геодезических измерен	0.10	Mt=√(0.07²+0.07²)=0.10

								ий (определ ений)		
86:10:01010 65:180(1)	н556 О	–	–	–	98237 7.85	35748 93.30	–	Метод спутник овых геодезич еских измерен ий (определ ений)	0.10	Mt=√(0.07²+0.07²)=0.10
86:10:01010 65:180(1)	н557 О	–	–	–	98237 8.17	35748 92.04	–	Метод спутник овых геодезич еских измерен ий (определ ений)	0.10	Mt=√(0.07²+0.07²)=0.10
86:10:01010 65:180(1)	н558 О	–	–	–	98237 2.62	35748 90.70	–	Метод спутник овых геодезич еских измерен ий (определ ений)	0.10	Mt=√(0.07²+0.07²)=0.10
86:10:01010 65:180(1)	н559 О	–	–	–	98237 2.30	35748 91.94	–	Метод спутник овых геодезич еских измерен ий (определ ений)	0.10	Mt=√(0.07²+0.07²)=0.10
86:10:01010 65:180(1)	н560 О	–	–	–	98237 2.11	35748 91.89	–	Метод спутник овых геодезич еских измерен ий (определ ений)	0.10	Mt=√(0.07²+0.07²)=0.10
86:10:01010 65:180(1)	н561 О	–	–	–	98236 6.29	35748 90.57	–	Метод спутник овых геодезич	0.10	Mt=√(0.07²+0.07²)=0.10

								еских измерений (определений)		
86:10:01010 65:180(1)	н562 О	–	–	–	98236 6.59	35748 89.29	–	Метод спутниковых геодезических измерений (определений)	0.10	Mt=√(0.07²+0.07²)=0.10
86:10:01010 65:180(1)	н563 О	–	–	–	98236 1.89	35748 87.85	–	Метод спутниковых геодезических измерений (определений)	0.10	Mt=√(0.07²+0.07²)=0.10
86:10:01010 65:180(1)	н564 О	–	–	–	98236 0.90	35748 92.02	–	Метод спутниковых геодезических измерений (определений)	0.10	Mt=√(0.07²+0.07²)=0.10
86:10:01010 65:180(1)	н565 О	–	–	–	98236 2.43	35748 92.39	–	Метод спутниковых геодезических измерений (определений)	0.10	Mt=√(0.07²+0.07²)=0.10
86:10:01010 65:180(1)	н566 О	–	–	–	98236 1.04	35748 98.38	–	Метод спутниковых геодезических измерений (определений)	0.10	Mt=√(0.07²+0.07²)=0.10
86:10:01010	н567 О	–	–	–	98235 9.47	35748 98.02	–	Метод спутник	0.10	Mt=√(0.07²+0.07²)=0.10

65:180(1)								овых геодезических измерений (определений)		
86:10:010101065:180(1)	н568 О	–	–	–	982356.03	3574912.38	–	Метод спутниковых геодезических измерений (определений)	0.10	Mt=√(0.07²+0.07²)=0.10
86:10:010101065:180(1)	н569 О	–	–	–	982357.48	3574912.72	–	Метод спутниковых геодезических измерений (определений)	0.10	Mt=√(0.07²+0.07²)=0.10
86:10:010101065:180(1)	н570 О	–	–	–	982356.18	3574918.71	–	Метод спутниковых геодезических измерений (определений)	0.10	Mt=√(0.07²+0.07²)=0.10
86:10:010101065:180(1)	н571 О	–	–	–	982354.61	3574918.35	–	Метод спутниковых геодезических измерений (определений)	0.10	Mt=√(0.07²+0.07²)=0.10
86:10:010101065:180(1)	н572 О	–	–	–	982350.30	3574936.44	–	Метод спутниковых геодезических измерений (определений)	0.10	Mt=√(0.07²+0.07²)=0.10

86:10:01010 65:180(1)	н573 О	–	–	–	98235 5.26	35749 37.33	–	Метод спутник овых геодезич еских измерен ий (определ ений)	0.10	Mt=√(0.07²+0.07²)=0.10
86:10:01010 65:180(1)	н574 О	–	–	–	98235 5.59	35749 35.91	–	Метод спутник овых геодезич еских измерен ий (определ ений)	0.10	Mt=√(0.07²+0.07²)=0.10
86:10:01010 65:180(1)	н575 О	–	–	–	98235 8.65	35749 36.66	–	Метод спутник овых геодезич еских измерен ий (определ ений)	0.10	Mt=√(0.07²+0.07²)=0.10
86:10:01010 65:180(1)	н576 О	–	–	–	98235 8.30	35749 38.12	–	Метод спутник овых геодезич еских измерен ий (определ ений)	0.10	Mt=√(0.07²+0.07²)=0.10
86:10:01010 65:180(1)	н577 О	–	–	–	98236 4.21	35749 39.53	–	Метод спутник овых геодезич еских измерен ий (определ ений)	0.10	Mt=√(0.07²+0.07²)=0.10
86:10:01010 65:180(1)	н578 О	–	–	–	98236 4.51	35749 38.22	–	Метод спутник овых геодезич еских измерен ий	0.10	Mt=√(0.07²+0.07²)=0.10

								(определ ений)		
86:10:01010 65:180(1)	н579 О	–	–	–	98237 0.44	35749 39.63	–	Метод спутник овых геодезич еских измерен ий (определ ений)	0.10	Mt=√(0.07²+0.07²)=0.10
86:10:01010 65:180(1)	н580 О	–	–	–	98237 0.12	35749 40.94	–	Метод спутник овых геодезич еских измерен ий (определ ений)	0.10	Mt=√(0.07²+0.07²)=0.10
86:10:01010 65:180(1)	н581 О	–	–	–	98237 8.08	35749 42.83	–	Метод спутник овых геодезич еских измерен ий (определ ений)	0.10	Mt=√(0.07²+0.07²)=0.10
86:10:01010 65:180(1)	н582 О	–	–	–	98237 8.43	35749 41.38	–	Метод спутник овых геодезич еских измерен ий (определ ений)	0.10	Mt=√(0.07²+0.07²)=0.10
86:10:01010 65:180(1)	н583 О	–	–	–	98238 1.46	35749 42.09	–	Метод спутник овых геодезич еских измерен ий (определ ений)	0.10	Mt=√(0.07²+0.07²)=0.10
86:10:01010 65:180(1)	н584 О	–	–	–	98238 1.15	35749 43.55	–	Метод спутник овых геодезич еских	0.10	Mt=√(0.07²+0.07²)=0.10

								измерений (определений)		
86:10:0101065:180(1)	н585 О	–	–	–	982386.86	3574944.93	–	Метод спутниковых геодезических измерений (определений)	0.10	Mt=√(0.07²+0.07²)=0.10
86:10:0101065:180(1)	н586 О	–	–	–	982387.12	3574943.69	–	Метод спутниковых геодезических измерений (определений)	0.10	Mt=√(0.07²+0.07²)=0.10
86:10:0101065:180(1)	н587 О	–	–	–	982393.16	3574945.09	–	Метод спутниковых геодезических измерений (определений)	0.10	Mt=√(0.07²+0.07²)=0.10
86:10:0101065:180(1)	н588 О	–	–	–	982392.86	3574946.35	–	Метод спутниковых геодезических измерений (определений)	0.10	Mt=√(0.07²+0.07²)=0.10
86:10:0101065:180(1)	н589 О	–	–	–	982401.39	3574948.40	–	Метод спутниковых геодезических измерений (определений)	0.10	Mt=√(0.07²+0.07²)=0.10
86:10:0101065:18	н590 О	–	–	–	982401.74	3574946.92	–	Метод спутниковых	0.10	Mt=√(0.07²+0.07²)=0.10

0(1)								геодезических измерений (определений)		
86:10:0101065:180(1)	н591 О	–	–	–	982404.77	3574947.67	–	Метод спутниковых геодезических измерений (определений)	0.10	Mt=√(0.07²+0.07²)=0.10
86:10:0101065:180(1)	н592 О	–	–	–	982404.43	3574949.12	–	Метод спутниковых геодезических измерений (определений)	0.10	Mt=√(0.07²+0.07²)=0.10
86:10:0101065:180(1)	н593 О	–	–	–	982410.22	3574950.46	–	Метод спутниковых геодезических измерений (определений)	0.10	Mt=√(0.07²+0.07²)=0.10
86:10:0101065:180(1)	н594 О	–	–	–	982410.53	3574949.24	–	Метод спутниковых геодезических измерений (определений)	0.10	Mt=√(0.07²+0.07²)=0.10
86:10:0101065:180(1)	н595 О	–	–	–	982416.51	3574950.66	–	Метод спутниковых геодезических измерений (определений)	0.10	Mt=√(0.07²+0.07²)=0.10
86:10:	н596	–	–	–	98241	35749	–	Метод	0.10	Mt=√(0.07²+0.0

0101065:180(1)	О				6.18	51.93		спутниковых геодезических измерений (определений)		7^2)=0.10
86:10:0101065:180(1)	н597 О	–	–	–	982420.46	3574952.96	–	Метод спутниковых геодезических измерений (определений)	0.10	Mt=√(0.07²+0.07²)=0.10
86:10:0101065:180(1)	н598 О	–	–	–	982417.42	3574965.56	–	Метод спутниковых геодезических измерений (определений)	0.10	Mt=√(0.07²+0.07²)=0.10
86:10:0101065:180(1)	н466 О	–	–	–	982413.72	3574964.78	–	Метод спутниковых геодезических измерений (определений)	0.10	Mt=√(0.07²+0.07²)=0.10

2. Характеристики здания, сооружения, объекта незавершенного строительства с кадастровым номером (обозначением) 86:10:0101065:180

№ п/п	Наименование характеристики	Значение характеристики
1	2	3
1	Вид объекта недвижимости	Здание
2	Ранее присвоенный государственный учетный номер здания, сооружения, объекта незавершенного строительства (кадастровый, инвентарный или условный номер)	–
3	Кадастровый номер земельного участка (земельных участков), в границах которого (которых) расположено здание,	86:10:0101066:80

	сооружение, объект незавершенного строительства	
4	Номер кадастрового квартала (кадастровых кварталов), в пределах которого (которых) расположено здание, сооружение, объект незавершенного строительства	86:10:0101066
5	Адрес здания, сооружения, объекта незавершенного строительства	Ханты-Мансийский Автономный округ - Югра АО, Сургут г, Пролетарский пр-кт, 10/2 д
	Местоположение здания, сооружения, объекта незавершенного строительства	–
	Дополнительные сведения о местоположении	–
6	Иные сведения	–

Описание местоположения здания, сооружения, объекта незавершенного строительства на земельном участке

1. Сведения о характерных точках контура
вид объекта недвижимости (здание, сооружение, объект незавершенного строительства)
Здание
кадастровый номер (обозначение) 86:10:0101066:2070
Зона № МСК-86

Номер контура	Номера характерных точек контура	Существующие			Уточненные			Метод определения координат	Средняя квадратическая погрешность определения координат характерной точки (Mt), м	Формулы, примененные для расчета средней квадратической погрешности определения координат характерной точки (Mt), м
		Координаты, м		R, м	Координаты, м		R, м			
		X	Y		X	Y				
1	2	3	4	5	6	7	8	9	10	11
86:10:0101066:2070(1)	н599 О	–	–	–	982102.72	3574401.68	–	Метод спутниковых геодезических измерений (определений)	0.10	$Mt=\sqrt{(0.07^2+0.07^2)}=0.10$
86:10:0101066:2070(1)	н600 О	–	–	–	982090.36	3574398.78	–	Метод спутниковых геодезических измерений (определений)	0.10	$Mt=\sqrt{(0.07^2+0.07^2)}=0.10$
86:10:0101066:2070(1)	н601 О	–	–	–	982089.49	3574402.27	–	Метод спутниковых геодезических измерений (определений)	0.10	$Mt=\sqrt{(0.07^2+0.07^2)}=0.10$

86:10:0101066:2070(1)	н602 О	–	–	–	982088.18	3574401.95	–	Метод спутниковых геодезических измерений (определений)	0.10	Mt=√(0.07²+0.07²)=0.10
86:10:0101066:2070(1)	н603 О	–	–	–	982086.71	3574408.46	–	Метод спутниковых геодезических измерений (определений)	0.10	Mt=√(0.07²+0.07²)=0.10
86:10:0101066:2070(1)	н604 О	–	–	–	982087.96	3574408.78	–	Метод спутниковых геодезических измерений (определений)	0.10	Mt=√(0.07²+0.07²)=0.10
86:10:0101066:2070(1)	н605 О	–	–	–	982087.20	3574411.74	–	Метод спутниковых геодезических измерений (определений)	0.10	Mt=√(0.07²+0.07²)=0.10
86:10:0101066:2070(1)	н606 О	–	–	–	982085.97	3574411.45	–	Метод спутниковых геодезических измерений (определений)	0.10	Mt=√(0.07²+0.07²)=0.10
86:10:0101066:2070(1)	н607 О	–	–	–	982084.29	3574417.90	–	Метод спутниковых геодезических измерений	0.10	Mt=√(0.07²+0.07²)=0.10

								(определ ений)		
86:10:01010 66:2070(1)	н608 О	–	–	–	98208 5.65	35744 18.25	–	Метод спутник овых геодезич еских измерен ий (определ ений)	0.10	Mt=√(0.07²+0.07²)=0.10
86:10:01010 66:2070(1)	н609 О	–	–	–	98208 4.00	35744 25.01	–	Метод спутник овых геодезич еских измерен ий (определ ений)	0.10	Mt=√(0.07²+0.07²)=0.10
86:10:01010 66:2070(1)	н610 О	–	–	–	98208 2.67	35744 24.69	–	Метод спутник овых геодезич еских измерен ий (определ ений)	0.10	Mt=√(0.07²+0.07²)=0.10
86:10:01010 66:2070(1)	н611 О	–	–	–	98208 1.18	35744 31.18	–	Метод спутник овых геодезич еских измерен ий (определ ений)	0.10	Mt=√(0.07²+0.07²)=0.10
86:10:01010 66:2070(1)	н612 О	–	–	–	98208 2.44	35744 31.53	–	Метод спутник овых геодезич еских измерен ий (определ ений)	0.10	Mt=√(0.07²+0.07²)=0.10
86:10:01010 66:2070(1)	н613 О	–	–	–	98208 1.71	35744 34.46	–	Метод спутник овых геодезич еских	0.10	Mt=√(0.07²+0.07²)=0.10

								измерений (определений)		
86:10:0101066:2070(1)	н614 О	–	–	–	982080.48	3574434.17	–	Метод спутниковых геодезических измерений (определений)	0.10	Mt=√(0.07²+0.07²)=0.10
86:10:0101066:2070(1)	н615 О	–	–	–	982078.80	3574440.63	–	Метод спутниковых геодезических измерений (определений)	0.10	Mt=√(0.07²+0.07²)=0.10
86:10:0101066:2070(1)	н616 О	–	–	–	982080.02	3574440.92	–	Метод спутниковых геодезических измерений (определений)	0.10	Mt=√(0.07²+0.07²)=0.10
86:10:0101066:2070(1)	н617 О	–	–	–	982079.08	3574444.67	–	Метод спутниковых геодезических измерений (определений)	0.10	Mt=√(0.07²+0.07²)=0.10
86:10:0101066:2070(1)	н618 О	–	–	–	982091.58	3574447.58	–	Метод спутниковых геодезических измерений (определений)	0.10	Mt=√(0.07²+0.07²)=0.10
86:10:0101066:20	н619 О	–	–	–	982092.62	3574443.41	–	Метод спутниковых	0.10	Mt=√(0.07²+0.07²)=0.10

70(1)								геодезических измерений (определений)		
86:10:0101066:2070(1)	н620 О	–	–	–	982093.98	3574443.72	–	Метод спутниковых геодезических измерений (определений)	0.10	Mt=√(0.07²+0.07²)=0.10
86:10:0101066:2070(1)	н621 О	–	–	–	982094.53	3574441.43	–	Метод спутниковых геодезических измерений (определений)	0.10	Mt=√(0.07²+0.07²)=0.10
86:10:0101066:2070(1)	н622 О	–	–	–	982094.73	3574440.63	–	Метод спутниковых геодезических измерений (определений)	0.10	Mt=√(0.07²+0.07²)=0.10
86:10:0101066:2070(1)	н623 О	–	–	–	982096.12	3574440.95	–	Метод спутниковых геодезических измерений (определений)	0.10	Mt=√(0.07²+0.07²)=0.10
86:10:0101066:2070(1)	н624 О	–	–	–	982096.79	3574437.99	–	Метод спутниковых геодезических измерений (определений)	0.10	Mt=√(0.07²+0.07²)=0.10
86:10:	н625	–	–	–	98209	35744	–	Метод	0.10	Mt=√(0.07²+0.0

01010 66:20 70(1)	О				4.08	37.33		спутник овых геодезич еских измерен ий (определ ений)		7^2)=0.10
86:10: 01010 66:20 70(1)	н626 О	–	–	–	98209 5.42	35744 31.72	–	Метод спутник овых геодезич еских измерен ий (определ ений)	0.10	Mt=√(0.07²+0.0 7²)=0.10
86:10: 01010 66:20 70(1)	н627 О	–	–	–	98209 6.78	35744 32.04	–	Метод спутник овых геодезич еских измерен ий (определ ений)	0.10	Mt=√(0.07²+0.0 7²)=0.10
86:10: 01010 66:20 70(1)	н628 О	–	–	–	98209 7.52	35744 29.00	–	Метод спутник овых геодезич еских измерен ий (определ ений)	0.10	Mt=√(0.07²+0.0 7²)=0.10
86:10: 01010 66:20 70(1)	н629 О	–	–	–	98209 6.97	35744 28.87	–	Метод спутник овых геодезич еских измерен ий (определ ений)	0.10	Mt=√(0.07²+0.0 7²)=0.10
86:10: 01010 66:20 70(1)	н630 О	–	–	–	98209 6.17	35744 28.67	–	Метод спутник овых геодезич еских измерен ий (определ	0.10	Mt=√(0.07²+0.0 7²)=0.10

								ений)		
86:10:0101066:2070(1)	н631 О	–	–	–	982098.10	3574420.69	–	Метод спутниковых геодезических измерений (определений)	0.10	Mt=√(0.07²+0.07²)=0.10
86:10:0101066:2070(1)	н632 О	–	–	–	982099.45	3574421.02	–	Метод спутниковых геодезических измерений (определений)	0.10	Mt=√(0.07²+0.07²)=0.10
86:10:0101066:2070(1)	н633 О	–	–	–	982100.00	3574418.72	–	Метод спутниковых геодезических измерений (определений)	0.10	Mt=√(0.07²+0.07²)=0.10
86:10:0101066:2070(1)	н634 О	–	–	–	982100.19	3574417.96	–	Метод спутниковых геодезических измерений (определений)	0.10	Mt=√(0.07²+0.07²)=0.10
86:10:0101066:2070(1)	н635 О	–	–	–	982101.62	3574418.25	–	Метод спутниковых геодезических измерений (определений)	0.10	Mt=√(0.07²+0.07²)=0.10
86:10:0101066:2070(1)	н636 О	–	–	–	982102.33	3574415.23	–	Метод спутниковых геодезических измерен	0.10	Mt=√(0.07²+0.07²)=0.10

								ий (определ ений)		
86:10:01010 66:2070(1)	н637 О	–	–	–	98209 9.59	35744 14.57	–	Метод спутник овых геодезич еских измерен ий (определ ений)	0.10	Mt=√(0.07²+0.07²)=0.10
86:10:01010 66:2070(1)	н638 О	–	–	–	98209 9.95	35744 13.05	–	Метод спутник овых геодезич еских измерен ий (определ ений)	0.10	Mt=√(0.07²+0.07²)=0.10
86:10:01010 66:2070(1)	н639 О	–	–	–	98210 0.19	35744 12.06	–	Метод спутник овых геодезич еских измерен ий (определ ений)	0.10	Mt=√(0.07²+0.07²)=0.10
86:10:01010 66:2070(1)	н640 О	–	–	–	98210 0.92	35744 09.03	–	Метод спутник овых геодезич еских измерен ий (определ ений)	0.10	Mt=√(0.07²+0.07²)=0.10
86:10:01010 66:2070(1)	н641 О	–	–	–	98210 2.28	35744 09.36	–	Метод спутник овых геодезич еских измерен ий (определ ений)	0.10	Mt=√(0.07²+0.07²)=0.10
86:10:01010 66:2070(1)	н642 О	–	–	–	98210 2.92	35744 06.66	–	Метод спутник овых геодезич	0.10	Mt=√(0.07²+0.07²)=0.10

								еских измерений (определений)		
86:10:0101066:2070(1)	н643 О	–	–	–	982103.01	3574406.26	–	Метод спутниковых геодезических измерений (определений)	0.10	Mt=√(0.07²+0.07²)=0.10
86:10:0101066:2070(1)	н644 О	–	–	–	982102.48	3574406.13	–	Метод спутниковых геодезических измерений (определений)	0.10	Mt=√(0.07²+0.07²)=0.10
86:10:0101066:2070(1)	н645 О	–	–	–	982101.67	3574405.93	–	Метод спутниковых геодезических измерений (определений)	0.10	Mt=√(0.07²+0.07²)=0.10
86:10:0101066:2070(1)	н599 О	–	–	–	982102.72	3574401.68	–	Метод спутниковых геодезических измерений (определений)	0.10	Mt=√(0.07²+0.07²)=0.10

2. Характеристики здания, сооружения, объекта незавершенного строительства с кадастровым номером (обозначением) 86:10:0101066:2070

№ п/п	Наименование характеристики	Значение характеристики
1	2	3
1	Вид объекта недвижимости	Здание
2	Ранее присвоенный государственный учетный номер здания, сооружения, объекта незавершенного строительства (кадастровый,	–

	инвентарный или условный номер)	
3	Кадастровый номер земельного участка (земельных участков), в границах которого (которых) расположено здание, сооружение, объект незавершенного строительства	86:10:0101066:2996, 86:10:0101066:3016
4	Номер кадастрового квартала (кадастровых кварталов), в пределах которого (которых) расположено здание, сооружение, объект незавершенного строительства	86:10:0101066
5	Адрес здания, сооружения, объекта незавершенного строительства	Ханты-Мансийский Автономный округ - Югра АО, Сургут г, Комсомольский пр-кт, 11 д
	Местоположение здания, сооружения, объекта незавершенного строительства	–
	Дополнительные сведения о местоположении	–
6	Иные сведения	–

Описание местоположения здания, сооружения, объекта незавершенного строительства на земельном участке

1. Сведения о характерных точках контура
вид объекта недвижимости (здание, сооружение, объект незавершенного строительства)
Здание
кадастровый номер (обозначение) 86:10:0101066:167
Зона № МСК-86

Номер контура	Номера характерных точек контура	Существующие			Уточненные			Метод определения координат	Средняя квадратическая погрешность определения координат характерной точки (Mt), м	Формулы, примененные для расчета средней квадратической погрешности определения координат характерной точки (Mt), м
		Координаты, м		R, м	Координаты, м		R, м			
		X	Y		X	Y				
1	2	3	4	5	6	7	8	9	10	11
86:10:0101066:167(1)	н819 О	–	–	–	982556.18	3574811.53	–	Метод спутниковых геодезических измерений (определений)	0.10	$Mt=\sqrt{(0.07^2+0.07^2)}=0.10$
86:10:0101066:167(1)	н820 О	–	–	–	982555.44	3574814.80	–	Метод спутниковых геодезических измерений (определений)	0.10	$Mt=\sqrt{(0.07^2+0.07^2)}=0.10$
86:10:0101066:167(1)	н821 О	–	–	–	982542.53	3574811.60	–	Метод спутниковых геодезических измерений (определений)	0.10	$Mt=\sqrt{(0.07^2+0.07^2)}=0.10$

86:10:01010 66:167(1)	н822 О	–	–	–	98254 3.21	35748 08.83	–	Метод спутник овых геодезич еских измерен ий (определ ений)	0.10	Mt=√(0.07²+0.07²)=0.10
86:10:01010 66:167(1)	н823 О	–	–	–	98254 2.99	35748 08.78	–	Метод спутник овых геодезич еских измерен ий (определ ений)	0.10	Mt=√(0.07²+0.07²)=0.10
86:10:01010 66:167(1)	н824 О	–	–	–	98254 6.11	35747 96.19	–	Метод спутник овых геодезич еских измерен ий (определ ений)	0.10	Mt=√(0.07²+0.07²)=0.10
86:10:01010 66:167(1)	н825 О	–	–	–	98254 6.45	35747 96.24	–	Метод спутник овых геодезич еских измерен ий (определ ений)	0.10	Mt=√(0.07²+0.07²)=0.10
86:10:01010 66:167(1)	н826 О	–	–	–	98254 8.93	35747 86.22	–	Метод спутник овых геодезич еских измерен ий (определ ений)	0.10	Mt=√(0.07²+0.07²)=0.10
86:10:01010 66:167(1)	н827 О	–	–	–	98254 9.71	35747 83.06	–	Метод спутник овых геодезич еских измерен ий	0.10	Mt=√(0.07²+0.07²)=0.10

								(определ ений)		
86:10:01010 66:167(1)	н828 О	–	–	–	982550.02	3574783.13	–	Метод спутник овых геодезич еских измерен ий (определ ений)	0.10	Mt=√(0.07²+0.07²)=0.10
86:10:01010 66:167(1)	н829 О	–	–	–	982550.95	3574779.38	–	Метод спутник овых геодезич еских измерен ий (определ ений)	0.10	Mt=√(0.07²+0.07²)=0.10
86:10:01010 66:167(1)	н830 О	–	–	–	982554.10	3574780.16	–	Метод спутник овых геодезич еских измерен ий (определ ений)	0.10	Mt=√(0.07²+0.07²)=0.10
86:10:01010 66:167(1)	н831 О	–	–	–	982553.11	3574784.16	–	Метод спутник овых геодезич еских измерен ий (определ ений)	0.10	Mt=√(0.07²+0.07²)=0.10
86:10:01010 66:167(1)	н832 О	–	–	–	982556.27	3574784.94	–	Метод спутник овых геодезич еских измерен ий (определ ений)	0.10	Mt=√(0.07²+0.07²)=0.10
86:10:01010 66:167(1)	н833 О	–	–	–	982571.70	3574788.82	–	Метод спутник овых геодезич еских	0.10	Mt=√(0.07²+0.07²)=0.10

								измерений (определений)		
86:10:0101066:167(1)	н834 О	–	–	–	982567.76	357480.51	–	Метод спутниковых геодезических измерений (определений)	0.10	Mt=√(0.07²+0.07²)=0.10
86:10:0101066:167(1)	н835 О	–	–	–	982561.47	357403.07	–	Метод спутниковых геодезических измерений (определений)	0.10	Mt=√(0.07²+0.07²)=0.10
86:10:0101066:167(1)	н836 О	–	–	–	982560.22	357408.54	–	Метод спутниковых геодезических измерений (определений)	0.10	Mt=√(0.07²+0.07²)=0.10
86:10:0101066:167(1)	н837 О	–	–	–	982561.39	357408.80	–	Метод спутниковых геодезических измерений (определений)	0.10	Mt=√(0.07²+0.07²)=0.10
86:10:0101066:167(1)	н838 О	–	–	–	982563.05	357410.33	–	Метод спутниковых геодезических измерений (определений)	0.10	Mt=√(0.07²+0.07²)=0.10
86:10:0101066:16	н839 О	–	–	–	982560.92	357412.61	–	Метод спутниковых	0.10	Mt=√(0.07²+0.07²)=0.10

7(1)								геодезических измерений (определений)		
86:10:0101066:167(1)	н819 О	–	–	–	982556.18	3574811.53	–	Метод спутниковых геодезических измерений (определений)	0.10	Mt=√(0.07²+0.07²)=0.10

2. Характеристики здания, сооружения, объекта незавершенного строительства с кадастровым номером (обозначением) 86:10:0101066:167

№ п/п	Наименование характеристики	Значение характеристики
1	2	3
1	Вид объекта недвижимости	Здание
2	Ранее присвоенный государственный учетный номер здания, сооружения, объекта незавершенного строительства (кадастровый, инвентарный или условный номер)	–
3	Кадастровый номер земельного участка (земельных участков), в границах которого (которых) расположено здание, сооружение, объект незавершенного строительства	86:10:0101066:3028, 86:10:0101066:95
4	Номер кадастрового квартала (кадастровых кварталов), в пределах которого (которых) расположено здание, сооружение, объект незавершенного строительства	86:10:0101066
5	Адрес здания, сооружения, объекта незавершенного строительства	Ханты-Мансийский Автономный округ - Югра АО, Сургут г, Пролетарский пр-кт, 8/3 д
	Местоположение здания, сооружения, объекта незавершенного строительства	–
	Дополнительные сведения о местоположении	–
6	Иные сведения	–

Описание местоположения здания, сооружения, объекта незавершенного строительства на земельном участке

1. Сведения о характерных точках контура
вид объекта недвижимости (здание, сооружение, объект незавершенного строительства)
Здание
кадастровый номер (обозначение) 86:10:0101066:221
Зона № МСК-86

Номер контура	Номера характерных точек контура	Существующие			Уточненные			Метод определения координат	Средняя квадратическая погрешность определения координат характерной точки (Mt), м	Формулы, примененные для расчета средней квадратической погрешности определения координат характерной точки (Mt), м
		Координаты, м		R, м	Координаты, м		R, м			
		X	Y		X	Y				
1	2	3	4	5	6	7	8	9	10	11
86:10:0101066:221(1)	н646 О	–	–	–	982461.83	3574940.22	–	Метод спутниковых геодезических измерений (определений)	0.10	$Mt=\sqrt{(0.07^2+0.07^2)}=0.10$
86:10:0101066:221(1)	н647 О	–	–	–	982450.94	3574986.23	–	Метод спутниковых геодезических измерений (определений)	0.10	$Mt=\sqrt{(0.07^2+0.07^2)}=0.10$
86:10:0101066:221(1)	н648 О	–	–	–	982438.59	3574983.31	–	Метод спутниковых геодезических измерений (определений)	0.10	$Mt=\sqrt{(0.07^2+0.07^2)}=0.10$

86:10:01010 66:221(1)	н649 О	–	–	–	98244 0.06	35749 77.08	–	Метод спутник овых геодезич еских измерен ий (определ ений)	0.10	Mt=√(0.07²+0.07²)=0.10
86:10:01010 66:221(1)	н650 О	–	–	–	98243 8.77	35749 76.76	–	Метод спутник овых геодезич еских измерен ий (определ ений)	0.10	Mt=√(0.07²+0.07²)=0.10
86:10:01010 66:221(1)	н651 О	–	–	–	98243 9.74	35749 72.70	–	Метод спутник овых геодезич еских измерен ий (определ ений)	0.10	Mt=√(0.07²+0.07²)=0.10
86:10:01010 66:221(1)	н652 О	–	–	–	98244 1.03	35749 72.99	–	Метод спутник овых геодезич еских измерен ий (определ ений)	0.10	Mt=√(0.07²+0.07²)=0.10
86:10:01010 66:221(1)	н653 О	–	–	–	98244 1.72	35749 70.07	–	Метод спутник овых геодезич еских измерен ий (определ ений)	0.10	Mt=√(0.07²+0.07²)=0.10
86:10:01010 66:221(1)	н654 О	–	–	–	98244 0.42	35749 69.78	–	Метод спутник овых геодезич еских измерен ий	0.10	Mt=√(0.07²+0.07²)=0.10

								(определ ений)		
86:10:01010 66:221(1)	н655 О	–	–	–	98244 1.35	35749 65.69	–	Метод спутник овых геодезич еских измерен ий (определ ений)	0.10	Mt=√(0.07²+0.07²)=0.10
86:10:01010 66:221(1)	н656 О	–	–	–	98244 2.69	35749 66.01	–	Метод спутник овых геодезич еских измерен ий (определ ений)	0.10	Mt=√(0.07²+0.07²)=0.10
86:10:01010 66:221(1)	н657 О	–	–	–	98244 5.44	35749 54.39	–	Метод спутник овых геодезич еских измерен ий (определ ений)	0.10	Mt=√(0.07²+0.07²)=0.10
86:10:01010 66:221(1)	н658 О	–	–	–	98244 4.07	35749 54.08	–	Метод спутник овых геодезич еских измерен ий (определ ений)	0.10	Mt=√(0.07²+0.07²)=0.10
86:10:01010 66:221(1)	н659 О	–	–	–	98244 5.04	35749 50.00	–	Метод спутник овых геодезич еских измерен ий (определ ений)	0.10	Mt=√(0.07²+0.07²)=0.10
86:10:01010 66:221(1)	н660 О	–	–	–	98244 6.40	35749 50.32	–	Метод спутник овых геодезич еских	0.10	Mt=√(0.07²+0.07²)=0.10

								измерений (определений)		
86:10:0101066:221(1)	н661 О	–	–	–	982447.11	3574947.31	–	Метод спутниковых геодезических измерений (определений)	0.10	Mt=√(0.07²+0.07²)=0.10
86:10:0101066:221(1)	н662 О	–	–	–	982445.74	3574947.00	–	Метод спутниковых геодезических измерений (определений)	0.10	Mt=√(0.07²+0.07²)=0.10
86:10:0101066:221(1)	н663 О	–	–	–	982446.71	3574942.91	–	Метод спутниковых геодезических измерений (определений)	0.10	Mt=√(0.07²+0.07²)=0.10
86:10:0101066:221(1)	н664 О	–	–	–	982448.07	3574943.22	–	Метод спутниковых геодезических измерений (определений)	0.10	Mt=√(0.07²+0.07²)=0.10
86:10:0101066:221(1)	н665 О	–	–	–	982450.88	3574931.38	–	Метод спутниковых геодезических измерений (определений)	0.10	Mt=√(0.07²+0.07²)=0.10
86:10:0101066:22	н666 О	–	–	–	982449.48	3574937.30	–	Метод спутниковых	0.10	Mt=√(0.07²+0.07²)=0.10

1(1)								геодезических измерений (определений)		

2. Характеристики здания, сооружения, объекта незавершенного строительства с кадастровым номером (обозначением) 86:10:0101066:221		
№ п/п	**Наименование характеристики**	**Значение характеристики**
1	**2**	**3**
1	Вид объекта недвижимости	Здание
2	Ранее присвоенный государственный учетный номер здания, сооружения, объекта незавершенного строительства (кадастровый, инвентарный или условный номер)	–
3	Кадастровый номер земельного участка (земельных участков), в границах которого (которых) расположено здание, сооружение, объект незавершенного строительства	86:10:0101066:7
4	Номер кадастрового квартала (кадастровых кварталов), в пределах которого (которых) расположено здание, сооружение, объект незавершенного строительства	86:10:0101066
5	Адрес здания, сооружения, объекта незавершенного строительства	Ханты-Мансийский Автономный округ - Югра АО, Сургут г, Пролетарская ул, д БН4
	Местоположение здания, сооружения, объекта незавершенного строительства	–
	Дополнительные сведения о местоположении	–
6	Иные сведения	–

Описание местоположения здания, сооружения, объекта незавершенного строительства на земельном участке

1. Сведения о характерных точках контура
вид объекта недвижимости (здание, сооружение, объект незавершенного строительства)
Здание
кадастровый номер (обозначение) 86:10:0101065:167
Зона № МСК-86

Номер контура	Номера характерных точек контура	Существующие			Уточненные			Метод определения координат	Средняя квадратическая погрешность определения координат характерной точки (Mt), м	Формулы, примененные для расчета средней квадратической погрешности определения координат характерной точки (Mt), м
		Координаты, м		R, м	Координаты, м		R, м			
		X	Y		X	Y				
1	2	3	4	5	6	7	8	9	10	11
86:10:0101065:167(1)	н667 О	–	–	–	982478.12	3574871.45	–	Метод спутниковых геодезических измерений (определений)	0.10	$Mt=\sqrt{(0.07^2+0.07^2)}=0.10$
86:10:0101065:167(1)	н668 О	–	–	–	982461.83	3574940.22	–	Метод спутниковых геодезических измерений (определений)	0.10	$Mt=\sqrt{(0.07^2+0.07^2)}=0.10$
86:10:0101065:167(1)	н669 О	–	–	–	982449.48	3574937.30	–	Метод спутниковых геодезических измерений (определений)	0.10	$Mt=\sqrt{(0.07^2+0.07^2)}=0.10$

86:10:01010 65:167(1)	н670 О	–	–	–	98245 0.88	35749 31.38	–	Метод спутник овых геодезич еских измерен ий (определ ений)	0.10	Mt=√(0.07²+0.07²)=0.10
86:10:01010 65:167(1)	н671 О	–	–	–	98244 9.53	35749 31.05	–	Метод спутник овых геодезич еских измерен ий (определ ений)	0.10	Mt=√(0.07²+0.07²)=0.10
86:10:01010 65:167(1)	н672 О	–	–	–	98245 0.45	35749 26.98	–	Метод спутник овых геодезич еских измерен ий (определ ений)	0.10	Mt=√(0.07²+0.07²)=0.10
86:10:01010 65:167(1)	н673 О	–	–	–	98245 1.85	35749 27.31	–	Метод спутник овых геодезич еских измерен ий (определ ений)	0.10	Mt=√(0.07²+0.07²)=0.10
86:10:01010 65:167(1)	н674 О	–	–	–	98245 2.55	35749 24.37	–	Метод спутник овых геодезич еских измерен ий (определ ений)	0.10	Mt=√(0.07²+0.07²)=0.10
86:10:01010 65:167(1)	н675 О	–	–	–	98245 1.13	35749 24.03	–	Метод спутник овых геодезич еских измерен ий	0.10	Mt=√(0.07²+0.07²)=0.10

								(определ ений)		
86:10:01010 65:167(1)	н676 О	–	–	–	98245 2.09	35749 19.99	–	Метод спутник овых геодезич еских измерен ий (определ ений)	0.10	Mt=√(0.07²+0.07²)=0.10
86:10:01010 65:167(1)	н677 О	–	–	–	98245 3.50	35749 20.33	–	Метод спутник овых геодезич еских измерен ий (определ ений)	0.10	Mt=√(0.07²+0.07²)=0.10
86:10:01010 65:167(1)	н678 О	–	–	–	98245 6.29	35749 08.56	–	Метод спутник овых геодезич еских измерен ий (определ ений)	0.10	Mt=√(0.07²+0.07²)=0.10
86:10:01010 65:167(1)	н679 О	–	–	–	98245 4.88	35749 08.24	–	Метод спутник овых геодезич еских измерен ий (определ ений)	0.10	Mt=√(0.07²+0.07²)=0.10
86:10:01010 65:167(1)	н680 О	–	–	–	98245 5.83	35749 04.19	–	Метод спутник овых геодезич еских измерен ий (определ ений)	0.10	Mt=√(0.07²+0.07²)=0.10
86:10:01010 65:167(1)	н681 О	–	–	–	98245 7.24	35749 04.53	–	Метод спутник овых геодезич еских	0.10	Mt=√(0.07²+0.07²)=0.10

								измерений (определений)		
86:10:0101065:167(1)	н682 О	–	–	–	982457.94	3574901.58	–	Метод спутниковых геодезических измерений (определений)	0.10	Mt=√(0.07²+0.07²)=0.10
86:10:0101065:167(1)	н683 О	–	–	–	982456.53	3574901.25	–	Метод спутниковых геодезических измерений (определений)	0.10	Mt=√(0.07²+0.07²)=0.10
86:10:0101065:167(1)	н684 О	–	–	–	982457.49	3574897.17	–	Метод спутниковых геодезических измерений (определений)	0.10	Mt=√(0.07²+0.07²)=0.10
86:10:0101065:167(1)	н685 О	–	–	–	982458.89	3574897.52	–	Метод спутниковых геодезических измерений (определений)	0.10	Mt=√(0.07²+0.07²)=0.10
86:10:0101065:167(1)	н686 О	–	–	–	982461.67	3574885.79	–	Метод спутниковых геодезических измерений (определений)	0.10	Mt=√(0.07²+0.07²)=0.10
86:10:0101065:16	н687 О	–	–	–	982460.28	3574885.46	–	Метод спутниковых	0.10	Mt=√(0.07²+0.07²)=0.10

7(1)								геодезических измерений (определений)		
86:10:0101065:167(1)	н688 О	–	–	–	982461.24	3574881.40	–	Метод спутниковых геодезических измерений (определений)	0.10	Mt=√(0.07²+0.07²)=0.10
86:10:0101065:167(1)	н689 О	–	–	–	982462.63	3574881.73	–	Метод спутниковых геодезических измерений (определений)	0.10	Mt=√(0.07²+0.07²)=0.10
86:10:0101065:167(1)	н690 О	–	–	–	982463.33	3574878.79	–	Метод спутниковых геодезических измерений (определений)	0.10	Mt=√(0.07²+0.07²)=0.10
86:10:0101065:167(1)	н691 О	–	–	–	982461.91	3574878.46	–	Метод спутниковых геодезических измерений (определений)	0.10	Mt=√(0.07²+0.07²)=0.10
86:10:0101065:167(1)	н692 О	–	–	–	982462.86	3574874.40	–	Метод спутниковых геодезических измерений (определений)	0.10	Mt=√(0.07²+0.07²)=0.10
86:10:	н693	–	–	–	98246	35748	–	Метод	0.10	Mt=√(0.07²+0.0

01010 65:16 7(1)	О				4.29	74.74		спутник овых геодезич еских измерен ий (определ ений)		7^2)=0.10
86:10: 01010 65:16 7(1)	н694 О	–	–	–	98246 5.75	35748 68.54	–	Метод спутник овых геодезич еских измерен ий (определ ений)	0.10	Mt=√(0.07²+0.0 7²)=0.10
86:10: 01010 65:16 7(1)	н667 О	–	–	–	98247 8.12	35748 71.45	–	Метод спутник овых геодезич еских измерен ий (определ ений)	0.10	Mt=√(0.07²+0.0 7²)=0.10

2. Характеристики здания, сооружения, объекта незавершенного строительства с кадастровым номером (обозначением) 86:10:0101065:167

№ п/п	Наименование характеристики	Значение характеристики
1	2	3
1	Вид объекта недвижимости	Здание
2	Ранее присвоенный государственный учетный номер здания, сооружения, объекта незавершенного строительства (кадастровый, инвентарный или условный номер)	–
3	Кадастровый номер земельного участка (земельных участков), в границах которого (которых) расположено здание, сооружение, объект незавершенного строительства	86:10:0101066:7
4	Номер кадастрового квартала (кадастровых кварталов), в пределах которого (которых) расположено здание, сооружение, объект незавершенного строительства	86:10:0101066
5	Адрес здания, сооружения,	Ханты-Мансийский Автономный округ - Югра АО,

	объекта незавершенного строительства	Сургут г, Пролетарский пр-кт, 10 д, 65-160 кв
	Местоположение здания, сооружения, объекта незавершенного строительства	–
	Дополнительные сведения о местоположении	–
6	Иные сведения	–

Описание местоположения здания, сооружения, объекта незавершенного строительства на земельном участке

1. Сведения о характерных точках контура
вид объекта недвижимости (здание, сооружение, объект незавершенного строительства)
Здание
кадастровый номер (обозначение) 86:10:0101066:119
Зона № МСК-86

Номер контура	Номера характерных точек контура	Существующие			Уточненные			Метод определения координат	Средняя квадратическая погрешность определения координат характерной точки (Mt), м	Формулы, примененные для расчета средней квадратической погрешности определения координат характерной точки (Mt), м
		Координаты, м		R, м	Координаты, м		R, м			
		X	Y		X	Y				
1	2	3	4	5	6	7	8	9	10	11
86:10:0101066:119(1)	н695 О	–	–	–	982320.45	3574669.99	–	Метод спутниковых геодезических измерений (определений)	0.10	$Mt=\sqrt{(0.07^2+0.07^2)}=0.10$
86:10:0101066:119(1)	н696 О	–	–	–	982311.47	3574667.84	–	Метод спутниковых геодезических измерений (определений)	0.10	$Mt=\sqrt{(0.07^2+0.07^2)}=0.10$
86:10:0101066:119(1)	н697 О	–	–	–	982312.53	3574663.50	–	Метод спутниковых геодезических измерений (определений)	0.10	$Mt=\sqrt{(0.07^2+0.07^2)}=0.10$

86:10:01010 66:119(1)	н698 О	–	–	–	98231 1.47	35746 63.71	–	Метод спутник овых геодезич еских измерен ий (определ ений)	0.10	Mt=√(0.07²+0.07²)=0.10
86:10:01010 66:119(1)	н699 О	–	–	–	98231 0.36	35746 63.47	–	Метод спутник овых геодезич еских измерен ий (определ ений)	0.10	Mt=√(0.07²+0.07²)=0.10
86:10:01010 66:119(1)	н700 О	–	–	–	98230 9.56	35746 62.79	–	Метод спутник овых геодезич еских измерен ий (определ ений)	0.10	Mt=√(0.07²+0.07²)=0.10
86:10:01010 66:119(1)	н701 О	–	–	–	98230 9.92	35746 61.32	–	Метод спутник овых геодезич еских измерен ий (определ ений)	0.10	Mt=√(0.07²+0.07²)=0.10
86:10:01010 66:119(1)	н702 О	–	–	–	98230 7.03	35746 60.62	–	Метод спутник овых геодезич еских измерен ий (определ ений)	0.10	Mt=√(0.07²+0.07²)=0.10
86:10:01010 66:119(1)	н703 О	–	–	–	98230 9.86	35746 48.68	–	Метод спутник овых геодезич еских измерен ий	0.10	Mt=√(0.07²+0.07²)=0.10

								(определ ений)		
86:10:01010 66:119(1)	н704 О	–	–	–	982308.42	3574648.34	–	Метод спутник овых геодезич еских измерен ий (определ ений)	0.10	Mt=√(0.07²+0.07²)=0.10
86:10:01010 66:119(1)	н705 О	–	–	–	982308.13	3574647.29	–	Метод спутник овых геодезич еских измерен ий (определ ений)	0.10	Mt=√(0.07²+0.07²)=0.10
86:10:01010 66:119(1)	н706 О	–	–	–	982308.40	3574646.13	–	Метод спутник овых геодезич еских измерен ий (определ ений)	0.10	Mt=√(0.07²+0.07²)=0.10
86:10:01010 66:119(1)	н707 О	–	–	–	982309.11	3574645.34	–	Метод спутник овых геодезич еских измерен ий (определ ений)	0.10	Mt=√(0.07²+0.07²)=0.10
86:10:01010 66:119(1)	н708 О	–	–	–	982310.56	3574645.68	–	Метод спутник овых геодезич еских измерен ий (определ ений)	0.10	Mt=√(0.07²+0.07²)=0.10
86:10:01010 66:119(1)	н709 О	–	–	–	982314.32	3574629.65	–	Метод спутник овых геодезич еских	0.10	Mt=√(0.07²+0.07²)=0.10

								измерений (определений)		
86:10:01010 66:119(1)	н710 О	–	–	–	982312.87	3574629.31	–	Метод спутниковых геодезических измерений (определений)	0.10	Mt=√(0.07²+0.07²)=0.10
86:10:01010 66:119(1)	н711 О	–	–	–	982312.60	3574628.31	–	Метод спутниковых геодезических измерений (определений)	0.10	Mt=√(0.07²+0.07²)=0.10
86:10:01010 66:119(1)	н712 О	–	–	–	982312.87	3574627.17	–	Метод спутниковых геодезических измерений (определений)	0.10	Mt=√(0.07²+0.07²)=0.10
86:10:01010 66:119(1)	н713 О	–	–	–	982313.56	3574626.36	–	Метод спутниковых геодезических измерений (определений)	0.10	Mt=√(0.07²+0.07²)=0.10
86:10:01010 66:119(1)	н714 О	–	–	–	982315.04	3574626.70	–	Метод спутниковых геодезических измерений (определений)	0.10	Mt=√(0.07²+0.07²)=0.10
86:10:01010 66:11	н715 О	–	–	–	982316.13	3574621.99	–	Метод спутниковых	0.10	Mt=√(0.07²+0.07²)=0.10

9(1)								геодезических измерений (определений)		
86:10:010101066:119(1)	н716 О	–	–	–	982331.49	3574625.28	–	Метод спутниковых геодезических измерений (определений)	0.10	Mt=√(0.07²+0.07²)=0.10
86:10:010101066:119(1)	н717 О	–	–	–	982330.97	3574627.43	–	Метод спутниковых геодезических измерений (определений)	0.10	Mt=√(0.07²+0.07²)=0.10
86:10:010101066:119(1)	н718 О	–	–	–	982332.11	3574627.70	–	Метод спутниковых геодезических измерений (определений)	0.10	Mt=√(0.07²+0.07²)=0.10
86:10:010101066:119(1)	н719 О	–	–	–	982332.63	3574628.83	–	Метод спутниковых геодезических измерений (определений)	0.10	Mt=√(0.07²+0.07²)=0.10
86:10:010101066:119(1)	н720 О	–	–	–	982332.36	3574629.97	–	Метод спутниковых геодезических измерений (определений)	0.10	Mt=√(0.07²+0.07²)=0.10
86:10:	н721	–	–	–	98233	35746	–	Метод	0.10	Mt=√(0.07²+0.0

01010 66:11 9(1)	О				1.40	30.75		спутник овых геодезич еских измерен ий (определ ений)		7^2)=0.10
86:10: 01010 66:11 9(1)	н722 О	–	–	–	98233 0.24	35746 30.49	–	Метод спутник овых геодезич еских измерен ий (определ ений)	0.10	Mt=√(0.07²+0.0 7²)=0.10
86:10: 01010 66:11 9(1)	н723 О	–	–	–	98232 8.88	35746 36.24	–	Метод спутник овых геодезич еских измерен ий (определ ений)	0.10	Mt=√(0.07²+0.0 7²)=0.10
86:10: 01010 66:11 9(1)	н724 О	–	–	–	98233 0.02	35746 36.51	–	Метод спутник овых геодезич еских измерен ий (определ ений)	0.10	Mt=√(0.07²+0.0 7²)=0.10
86:10: 01010 66:11 9(1)	н725 О	–	–	–	98233 0.54	35746 37.64	–	Метод спутник овых геодезич еских измерен ий (определ ений)	0.10	Mt=√(0.07²+0.0 7²)=0.10
86:10: 01010 66:11 9(1)	н726 О	–	–	–	98233 0.27	35746 38.78	–	Метод спутник овых геодезич еских измерен ий (определ	0.10	Mt=√(0.07²+0.0 7²)=0.10

								ений)		
86:10:01010 66:119(1)	н727 О	–	–	–	98232 9.31	35746 39.56	–	Метод спутник овых геодезич еских измерен ий (определ ений)	0.10	Mt=√(0.07²+0.07²)=0.10
86:10:01010 66:119(1)	н728 О	–	–	–	98232 8.15	35746 39.30	–	Метод спутник овых геодезич еских измерен ий (определ ений)	0.10	Mt=√(0.07²+0.07²)=0.10
86:10:01010 66:119(1)	н729 О	–	–	–	98232 7.35	35746 42.68	–	Метод спутник овых геодезич еских измерен ий (определ ений)	0.10	Mt=√(0.07²+0.07²)=0.10
86:10:01010 66:119(1)	н730 О	–	–	–	98232 8.70	35746 43.00	–	Метод спутник овых геодезич еских измерен ий (определ ений)	0.10	Mt=√(0.07²+0.07²)=0.10
86:10:01010 66:119(1)	н731 О	–	–	–	98232 7.89	35746 46.42	–	Метод спутник овых геодезич еских измерен ий (определ ений)	0.10	Mt=√(0.07²+0.07²)=0.10
86:10:01010 66:119(1)	н732 О	–	–	–	98232 6.55	35746 46.10	–	Метод спутник овых геодезич еских измерен	0.10	Mt=√(0.07²+0.07²)=0.10

								ий (определ ений)		
86:10:01010 66:119(1)	н733 О	–	–	–	98232 4.54	35746 54.55	–	Метод спутник овых геодезич еских измерен ий (определ ений)	0.10	Mt=√(0.07²+0.07²)=0.10
86:10:01010 66:119(1)	н734 О	–	–	–	98232 9.05	35746 55.63	–	Метод спутник овых геодезич еских измерен ий (определ ений)	0.10	Mt=√(0.07²+0.07²)=0.10
86:10:01010 66:119(1)	н735 О	–	–	–	98233 2.07	35746 56.37	–	Метод спутник овых геодезич еских измерен ий (определ ений)	0.10	Mt=√(0.07²+0.07²)=0.10
86:10:01010 66:119(1)	н736 О	–	–	–	98237 4.90	35746 66.83	–	Метод спутник овых геодезич еских измерен ий (определ ений)	0.10	Mt=√(0.07²+0.07²)=0.10
86:10:01010 66:119(1)	н737 О	–	–	–	98237 1.18	35746 82.02	–	Метод спутник овых геодезич еских измерен ий (определ ений)	0.10	Mt=√(0.07²+0.07²)=0.10
86:10:01010 66:119(1)	н738 О	–	–	–	98237 0.19	35746 81.79	–	Метод спутник овых геодезич	0.10	Mt=√(0.07²+0.07²)=0.10

								еских измерений (определений)		
86:10:01010 66:119(1)	н739 О	–	–	–	982360.07	3574679.38	–	Метод спутниковых геодезических измерений (определений)	0.10	Mt=√(0.07²+0.07²)=0.10
86:10:01010 66:119(1)	н740 О	–	–	–	982357.85	3574678.85	–	Метод спутниковых геодезических измерений (определений)	0.10	Mt=√(0.07²+0.07²)=0.10
86:10:01010 66:119(1)	н741 О	–	–	–	982357.49	3574680.33	–	Метод спутниковых геодезических измерений (определений)	0.10	Mt=√(0.07²+0.07²)=0.10
86:10:01010 66:119(1)	н742 О	–	–	–	982356.35	3574680.57	–	Метод спутниковых геодезических измерений (определений)	0.10	Mt=√(0.07²+0.07²)=0.10
86:10:01010 66:119(1)	н743 О	–	–	–	982355.28	3574680.33	–	Метод спутниковых геодезических измерений (определений)	0.10	Mt=√(0.07²+0.07²)=0.10
86:10:01010	н744 О	–	–	–	982354.50	3574679.61	–	Метод спутник	0.10	Mt=√(0.07²+0.07²)=0.10

66:119(1)								овых геодезических измерений (определений)		
86:10:010106 6:119(1)	н745 О	–	–	–	982354.85	3574678.14	–	Метод спутниковых геодезических измерений (определений)	0.10	Mt=√(0.07²+0.07²)=0.10
86:10:010106 6:119(1)	н746 О	–	–	–	982334.48	3574673.30	–	Метод спутниковых геодезических измерений (определений)	0.10	Mt=√(0.07²+0.07²)=0.10
86:10:010106 6:119(1)	н747 О	–	–	–	982334.12	3574674.81	–	Метод спутниковых геодезических измерений (определений)	0.10	Mt=√(0.07²+0.07²)=0.10
86:10:010106 6:119(1)	н748 О	–	–	–	982333.06	3574675.03	–	Метод спутниковых геодезических измерений (определений)	0.10	Mt=√(0.07²+0.07²)=0.10
86:10:010106 6:119(1)	н749 О	–	–	–	982332.03	3574674.78	–	Метод спутниковых геодезических измерений (определений)	0.10	Mt=√(0.07²+0.07²)=0.10

86:10:0101066:119(1)	н750 О	–	–	–	982331.20	3574674.11	–	Метод спутниковых геодезических измерений (определений)	0.10	Mt=√(0.07²+0.07²)=0.10
86:10:0101066:119(1)	н751 О	–	–	–	982331.55	3574672.61	–	Метод спутниковых геодезических измерений (определений)	0.10	Mt=√(0.07²+0.07²)=0.10
86:10:0101066:119(1)	н752 О	–	–	–	982323.39	3574670.69	–	Метод спутниковых геодезических измерений (определений)	0.10	Mt=√(0.07²+0.07²)=0.10
86:10:0101066:119(1)	н753 О	–	–	–	982323.03	3574672.20	–	Метод спутниковых геодезических измерений (определений)	0.10	Mt=√(0.07²+0.07²)=0.10
86:10:0101066:119(1)	н754 О	–	–	–	982321.97	3574672.42	–	Метод спутниковых геодезических измерений (определений)	0.10	Mt=√(0.07²+0.07²)=0.10
86:10:0101066:119(1)	н755 О	–	–	–	982320.94	3574672.17	–	Метод спутниковых геодезических измерений	0.10	Mt=√(0.07²+0.07²)=0.10

								(определ ений)		
86:10:01010 66:119(1)	н756 О	–	–	–	982320.11	3574671.50	–	Метод спутник овых геодезич еских измерен ий (определ ений)	0.10	Mt=√(0.07²+0.07²)=0.10
86:10:01010 66:119(1)	н695 О	–	–	–	982320.45	3574669.99	–	Метод спутник овых геодезич еских измерен ий (определ ений)	0.10	Mt=√(0.07²+0.07²)=0.10

2. Характеристики здания, сооружения, объекта незавершенного строительства с кадастровым номером (обозначением) 86:10:0101066:119

№ п/п	Наименование характеристики	Значение характеристики
1	2	3
1	Вид объекта недвижимости	Здание
2	Ранее присвоенный государственный учетный номер здания, сооружения, объекта незавершенного строительства (кадастровый, инвентарный или условный номер)	–
3	Кадастровый номер земельного участка (земельных участков), в границах которого (которых) расположено здание, сооружение, объект незавершенного строительства	–
4	Номер кадастрового квартала (кадастровых кварталов), в пределах которого (которых) расположено здание, сооружение, объект незавершенного строительства	86:10:0101066
5	Адрес здания, сооружения, объекта незавершенного строительства	Ханты-Мансийский Автономный округ - Югра АО, Сургут г, Ивана Кайдалова наб, 28/1 д
	Местоположение здания, сооружения, объекта незавершенного строительства	–
	Дополнительные сведения о	–

	местоположении	
6	Иные сведения	–

Описание местоположения здания, сооружения, объекта незавершенного строительства на земельном участке

1. Сведения о характерных точках контура
вид объекта недвижимости (здание, сооружение, объект незавершенного строительства)
Здание
кадастровый номер (обозначение) 86:10:0101066:121
Зона № МСК-86

Номер контура	Номера характерных точек контура	Существующие			Уточненные			Метод определения координат	Средняя квадратическая погрешность определения координат характерной точки (Mt), м	Формулы, примененные для расчета средней квадратической погрешности определения координат характерной точки (Mt), м
		Координаты, м		R, м	Координаты, м		R, м			
		X	Y		X	Y				
1	2	3	4	5	6	7	8	9	10	11
86:10:0101066:121(1)	н757 О	–	–	–	982316.13	3574621.99	–	Метод спутниковых геодезических измерений (определений)	0.10	$Mt=\sqrt{(0.07^2+0.07^2)}=0.10$
86:10:0101066:121(1)	н758 О	–	–	–	982319.36	3574608.40	–	Метод спутниковых геодезических измерений (определений)	0.10	$Mt=\sqrt{(0.07^2+0.07^2)}=0.10$
86:10:0101066:121(1)	н759 О	–	–	–	982317.87	3574608.05	–	Метод спутниковых геодезических измерений (определений)	0.10	$Mt=\sqrt{(0.07^2+0.07^2)}=0.10$

86:10:01010 66:121(1)	н760 О	–	–	–	98231 7.60	35746 07.07	–	Метод спутник овых геодезич еских измерен ий (определ ений)	0.10	Mt=√(0.07²+0.07²)=0.10
86:10:01010 66:121(1)	н761 О	–	–	–	98231 7.86	35746 05.92	–	Метод спутник овых геодезич еских измерен ий (определ ений)	0.10	Mt=√(0.07²+0.07²)=0.10
86:10:01010 66:121(1)	н762 О	–	–	–	98231 8.55	35746 05.14	–	Метод спутник овых геодезич еских измерен ий (определ ений)	0.10	Mt=√(0.07²+0.07²)=0.10
86:10:01010 66:121(1)	н763 О	–	–	–	98232 0.04	35746 05.49	–	Метод спутник овых геодезич еских измерен ий (определ ений)	0.10	Mt=√(0.07²+0.07²)=0.10
86:10:01010 66:121(1)	н764 О	–	–	–	98232 4.13	35745 88.16	–	Метод спутник овых геодезич еских измерен ий (определ ений)	0.10	Mt=√(0.07²+0.07²)=0.10
86:10:01010 66:121(1)	н765 О	–	–	–	98232 4.17	35745 87.99	–	Метод спутник овых геодезич еских измерен ий	0.10	Mt=√(0.07²+0.07²)=0.10

								(определ ений)		
86:10:01010 66:121(1)	н766 О	–	–	–	98232 2.70	35745 87.66	–	Метод спутник овых геодезич еских измерен ий (определ ений)	0.10	Mt=√(0.07²+0.07²)=0.10
86:10:01010 66:121(1)	н767 О	–	–	–	98232 2.42	35745 86.60	–	Метод спутник овых геодезич еских измерен ий (определ ений)	0.10	Mt=√(0.07²+0.07²)=0.10
86:10:01010 66:121(1)	н768 О	–	–	–	98232 2.68	35745 85.49	–	Метод спутник овых геодезич еских измерен ий (определ ений)	0.10	Mt=√(0.07²+0.07²)=0.10
86:10:01010 66:121(1)	н769 О	–	–	–	98232 3.38	35745 84.71	–	Метод спутник овых геодезич еских измерен ий (определ ений)	0.10	Mt=√(0.07²+0.07²)=0.10
86:10:01010 66:121(1)	н770 О	–	–	–	98232 4.85	35745 85.05	–	Метод спутник овых геодезич еских измерен ий (определ ений)	0.10	Mt=√(0.07²+0.07²)=0.10
86:10:01010 66:121(1)	н771 О	–	–	–	98232 5.41	35745 82.68	–	Метод спутник овых геодезич еских	0.10	Mt=√(0.07²+0.07²)=0.10

								измерений (определений)		
86:10:01010 66:121(1)	н772 О	–	–	–	98232 8.44	35745 69.90	–	Метод спутниковых геодезических измерений (определений)	0.10	Mt=√(0.07²+0.07²)=0.10
86:10:01010 66:121(1)	н773 О	–	–	–	98233 0.69	35745 60.34	–	Метод спутниковых геодезических измерений (определений)	0.10	Mt=√(0.07²+0.07²)=0.10
86:10:01010 66:121(1)	н774 О	–	–	–	98233 6.91	35745 61.82	–	Метод спутниковых геодезических измерений (определений)	0.10	Mt=√(0.07²+0.07²)=0.10
86:10:01010 66:121(1)	н775 О	–	–	–	98233 7.26	35745 60.29	–	Метод спутниковых геодезических измерений (определений)	0.10	Mt=√(0.07²+0.07²)=0.10
86:10:01010 66:121(1)	н776 О	–	–	–	98233 7.96	35745 59.97	–	Метод спутниковых геодезических измерений (определений)	0.10	Mt=√(0.07²+0.07²)=0.10
86:10:01010 66:12	н777 О	–	–	–	98233 9.66	35745 60.38	–	Метод спутниковых	0.10	Mt=√(0.07²+0.07²)=0.10

1(1)								геодезических измерений (определений)		
86:10:010101066:121(1)	н778 О	–	–	–	982340.26	3574560.94	–	Метод спутниковых геодезических измерений (определений)	0.10	Mt=√(0.07²+0.07²)=0.10
86:10:010101066:121(1)	н779 О	–	–	–	982339.88	3574562.53	–	Метод спутниковых геодезических измерений (определений)	0.10	Mt=√(0.07²+0.07²)=0.10
86:10:010101066:121(1)	н780 О	–	–	–	982346.03	3574563.99	–	Метод спутниковых геодезических измерений (определений)	0.10	Mt=√(0.07²+0.07²)=0.10
86:10:010101066:121(1)	н781 О	–	–	–	982345.98	3574564.22	–	Метод спутниковых геодезических измерений (определений)	0.10	Mt=√(0.07²+0.07²)=0.10
86:10:010101066:121(1)	н782 О	–	–	–	982344.92	3574568.67	–	Метод спутниковых геодезических измерений (определений)	0.10	Mt=√(0.07²+0.07²)=0.10
86:10:	н783	–	–	–	98234	35745	–	Метод	0.10	Mt=√(0.07²+0.0

01010 66:12 1(1)	О				6.06	68.94		спутник овых геодезич еских измерен ий (определ ений)		7^2)=0.10
86:10: 01010 66:12 1(1)	н784 О	–	–	–	98234 6.58	35745 70.07	–	Метод спутник овых геодезич еских измерен ий (определ ений)	0.10	Mt=√(0.07²+0.0 7²)=0.10
86:10: 01010 66:12 1(1)	н785 О	–	–	–	98234 6.31	35745 71.21	–	Метод спутник овых геодезич еских измерен ий (определ ений)	0.10	Mt=√(0.07²+0.0 7²)=0.10
86:10: 01010 66:12 1(1)	н786 О	–	–	–	98234 5.35	35745 71.99	–	Метод спутник овых геодезич еских измерен ий (определ ений)	0.10	Mt=√(0.07²+0.0 7²)=0.10
86:10: 01010 66:12 1(1)	н787 О	–	–	–	98234 4.19	35745 71.73	–	Метод спутник овых геодезич еских измерен ий (определ ений)	0.10	Mt=√(0.07²+0.0 7²)=0.10
86:10: 01010 66:12 1(1)	н788 О	–	–	–	98234 2.81	35745 77.55	–	Метод спутник овых геодезич еских измерен ий (определ	0.10	Mt=√(0.07²+0.0 7²)=0.10

								ений)		
86:10:01010 66:121(1)	н789 О	–	–	–	982343.95	3574577.82	–	Метод спутниковых геодезических измерений (определений)	0.10	Mt=√(0.07²+0.07²)=0.10
86:10:01010 66:121(1)	н790 О	–	–	–	982344.47	3574578.95	–	Метод спутниковых геодезических измерений (определений)	0.10	Mt=√(0.07²+0.07²)=0.10
86:10:01010 66:121(1)	н791 О	–	–	–	982344.20	3574580.09	–	Метод спутниковых геодезических измерений (определений)	0.10	Mt=√(0.07²+0.07²)=0.10
86:10:01010 66:121(1)	н792 О	–	–	–	982343.24	3574580.87	–	Метод спутниковых геодезических измерений (определений)	0.10	Mt=√(0.07²+0.07²)=0.10
86:10:01010 66:121(1)	н793 О	–	–	–	982342.08	3574580.61	–	Метод спутниковых геодезических измерений (определений)	0.10	Mt=√(0.07²+0.07²)=0.10
86:10:01010 66:121(1)	н794 О	–	–	–	982340.90	3574585.73	–	Метод спутниковых геодезических измерен	0.10	Mt=√(0.07²+0.07²)=0.10

								ий (определ ений)		
86:10:01010 66:121(1)	н795 О	–	–	–	982342.04	3574586.00	–	Метод спутник овых геодезич еских измерен ий (определ ений)	0.10	Mt=√(0.07²+0.07²)=0.10
86:10:01010 66:121(1)	н796 О	–	–	–	982342.56	3574587.13	–	Метод спутник овых геодезич еских измерен ий (определ ений)	0.10	Mt=√(0.07²+0.07²)=0.10
86:10:01010 66:121(1)	н797 О	–	–	–	982342.29	3574588.27	–	Метод спутник овых геодезич еских измерен ий (определ ений)	0.10	Mt=√(0.07²+0.07²)=0.10
86:10:01010 66:121(1)	н798 О	–	–	–	982341.33	3574589.05	–	Метод спутник овых геодезич еских измерен ий (определ ений)	0.10	Mt=√(0.07²+0.07²)=0.10
86:10:01010 66:121(1)	н799 О	–	–	–	982340.17	3574588.79	–	Метод спутник овых геодезич еских измерен ий (определ ений)	0.10	Mt=√(0.07²+0.07²)=0.10
86:10:01010 66:121(1)	н800 О	–	–	–	982338.85	3574594.40	–	Метод спутник овых геодезич	0.10	Mt=√(0.07²+0.07²)=0.10

								еских измерений (определений)		
86:10:01010 66:121(1)	н801 О	–	–	–	982339.99	357454.67	–	Метод спутниковых геодезических измерений (определений)	0.10	Mt=√(0.07²+0.07²)=0.10
86:10:01010 66:121(1)	н802 О	–	–	–	982340.51	357495.80	–	Метод спутниковых геодезических измерений (определений)	0.10	Mt=√(0.07²+0.07²)=0.10
86:10:01010 66:121(1)	н803 О	–	–	–	982340.24	357496.94	–	Метод спутниковых геодезических измерений (определений)	0.10	Mt=√(0.07²+0.07²)=0.10
86:10:01010 66:121(1)	н804 О	–	–	–	982339.28	357497.72	–	Метод спутниковых геодезических измерений (определений)	0.10	Mt=√(0.07²+0.07²)=0.10
86:10:01010 66:121(1)	н805 О	–	–	–	982338.10	357497.40	–	Метод спутниковых геодезических измерений (определений)	0.10	Mt=√(0.07²+0.07²)=0.10
86:10:01010	н806 О	–	–	–	982336.01	357406.25	–	Метод спутник	0.10	Mt=√(0.07²+0.07²)=0.10

66:121(1)								овых геодезических измерений (определений)		
86:10:01010 66:121(1)	н807 О	–	–	–	982337.15	357406.52	–	Метод спутниковых геодезических измерений (определений)	0.10	Mt=√(0.07²+0.07²)=0.10
86:10:01010 66:121(1)	н808 О	–	–	–	982337.67	357407.65	–	Метод спутниковых геодезических измерений (определений)	0.10	Mt=√(0.07²+0.07²)=0.10
86:10:01010 66:121(1)	н809 О	–	–	–	982337.40	357408.79	–	Метод спутниковых геодезических измерений (определений)	0.10	Mt=√(0.07²+0.07²)=0.10
86:10:01010 66:121(1)	н810 О	–	–	–	982336.44	357409.57	–	Метод спутниковых геодезических измерений (определений)	0.10	Mt=√(0.07²+0.07²)=0.10
86:10:01010 66:121(1)	н811 О	–	–	–	982335.28	357409.31	–	Метод спутниковых геодезических измерений (определений)	0.10	Mt=√(0.07²+0.07²)=0.10

86:10:01010 66:121(1)	н812 О	–	–	–	98233 3.95	35746 14.95	–	Метод спутник овых геодезич еских измерен ий (определ ений)	0.10	Mt=√(0.07²+0.07²)=0.10
86:10:01010 66:121(1)	н813 О	–	–	–	98233 5.09	35746 15.22	–	Метод спутник овых геодезич еских измерен ий (определ ений)	0.10	Mt=√(0.07²+0.07²)=0.10
86:10:01010 66:121(1)	н814 О	–	–	–	98233 5.61	35746 16.35	–	Метод спутник овых геодезич еских измерен ий (определ ений)	0.10	Mt=√(0.07²+0.07²)=0.10
86:10:01010 66:121(1)	н815 О	–	–	–	98233 5.34	35746 17.49	–	Метод спутник овых геодезич еских измерен ий (определ ений)	0.10	Mt=√(0.07²+0.07²)=0.10
86:10:01010 66:121(1)	н816 О	–	–	–	98233 4.38	35746 18.27	–	Метод спутник овых геодезич еских измерен ий (определ ений)	0.10	Mt=√(0.07²+0.07²)=0.10
86:10:01010 66:121(1)	н817 О	–	–	–	98233 3.22	35746 18.01	–	Метод спутник овых геодезич еских измерен ий	0.10	Mt=√(0.07²+0.07²)=0.10

								(определ ений)		
86:10:01010 66:121(1)	н818 О	–	–	–	982331.49	3574625.28	–	Метод спутник овых геодезич еских измерен ий (определ ений)	0.10	Mt=√(0.07²+0.07²)=0.10
86:10:01010 66:121(1)	н757 О	–	–	–	982316.13	3574621.99	–	Метод спутник овых геодезич еских измерен ий (определ ений)	0.10	Mt=√(0.07²+0.07²)=0.10

2. Характеристики здания, сооружения, объекта незавершенного строительства с кадастровым номером (обозначением) 86:10:0101066:121

№ п/п	Наименование характеристики	Значение характеристики
1	2	3
1	Вид объекта недвижимости	Здание
2	Ранее присвоенный государственный учетный номер здания, сооружения, объекта незавершенного строительства (кадастровый, инвентарный или условный номер)	–
3	Кадастровый номер земельного участка (земельных участков), в границах которого (которых) расположено здание, сооружение, объект незавершенного строительства	–
4	Номер кадастрового квартала (кадастровых кварталов), в пределах которого (которых) расположено здание, сооружение, объект незавершенного строительства	86:10:0101066
5	Адрес здания, сооружения, объекта незавершенного строительства	Ханты-Мансийский Автономный округ - Югра АО, Сургут г, Ивана Кайдалова наб, 28/1 д
	Местоположение здания, сооружения, объекта незавершенного строительства	–
	Дополнительные сведения о	–

	местоположении	
6	Иные сведения	–

Схема границ земельных участков

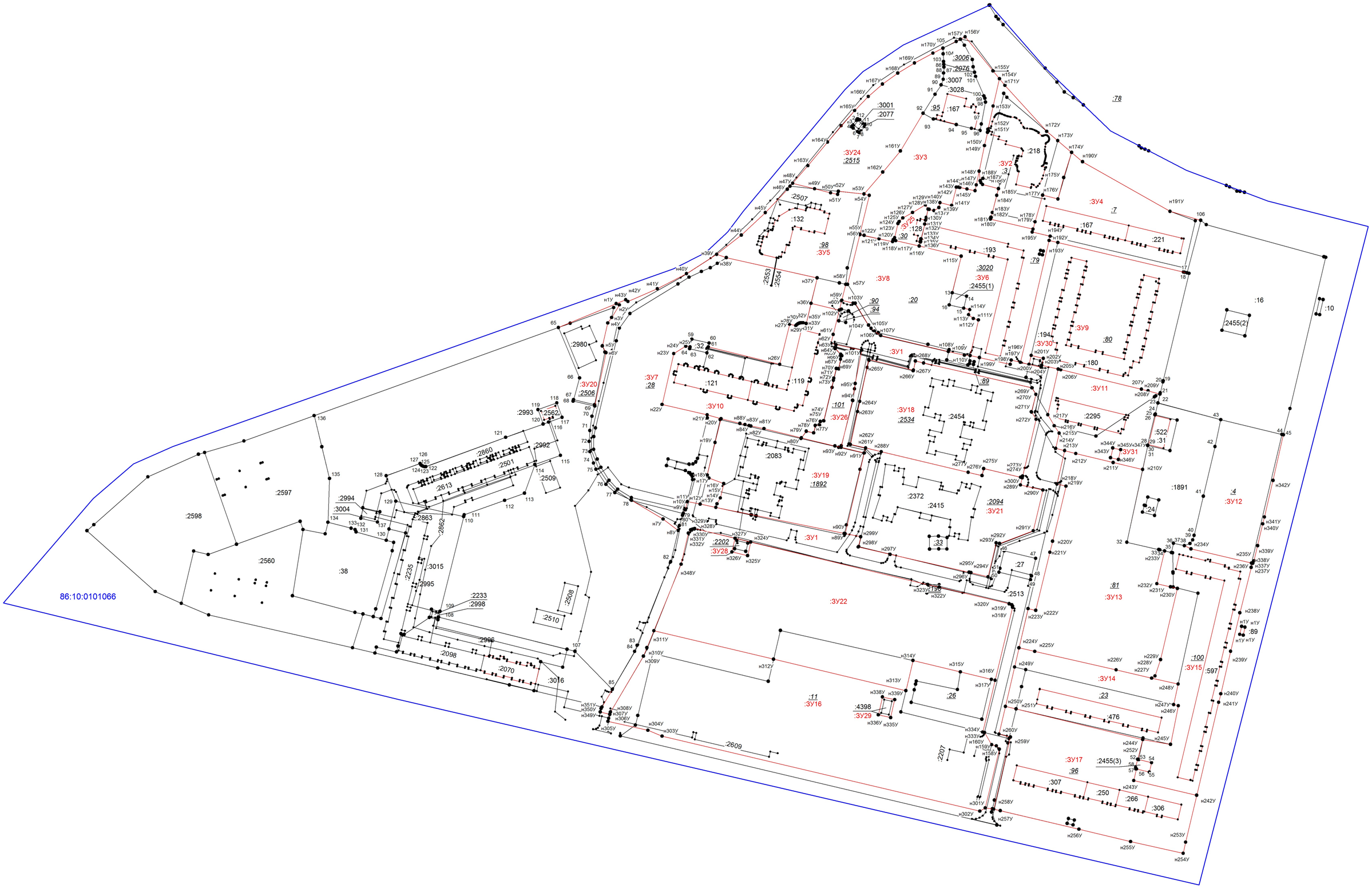

МАСШТАБ 1:2000

Условные обозначения:

№ п/п	Название условного знака	Изображение	Описание изображения
1	2	3	4
1	Границы земельного участка		для изображения применяются условные знаки №2, №3
2	Часть границы земельного участка: а) существующая часть границы		сплошная линия черного цвета толщиной 0,2 мм
	б) вновь образованная или уточненная часть границы		сплошная линия красного цвета толщиной 0,2 мм (допускается линия черного цвета, выделенная маркером красного цвета, шириной до 3,0 мм)
3	Характерная точка границы земельного участка		круг черного цвета диаметром 1,5 мм
4	Контур здания, сооружения, объекта незавершенного строительства, размеры которого могут быть переданы в масштабе графической части		для изображения применяются условные знаки №6, №7
5	Контур здания, сооружения, объекта незавершенного строительства, размеры которого не могут быть переданы в масштабе графической части		квадрат черного цвета с длиной стороны 3,0 мм
	Контур сооружения, объекта незавершенного строительства, представляющий собой окружность, размеры которой не могут быть переданы в масштабе графической части		круг черного цвета диаметром 3,0 мм
6	Часть контура здания, сооружения, объекта незавершенного строительства: а) образованного проекцией существующего наземного конструктивного элемента здания, сооружения, объекта незавершенного строительства		сплошная линия черного цвета, толщиной 0,2 мм
	б) образованного проекцией вновь образованного наземного конструктивного элемента здания, сооружения, объекта незавершенного строительства		сплошная линия красного цвета толщиной 0,2 мм (допускается линия черного цвета, выделенная маркером красного цвета, шириной до 3,0 мм)
	в) образованного проекцией существующего надземного конструктивного элемента здания, сооружения, объекта незавершенного строительства		штрихпунктирная линия черного цвета толщиной 0,2 мм с длиной штриха 2,0 мм, с интервалом между штрихами и пунктирами 1,0 мм
	г) образованного проекцией вновь образованного надземного конструктивного элемента здания, сооружения, объекта незавершенного строительства		штрихпунктирная линия красного цвета толщиной 0,2 мм с длиной штриха 2,0 мм, с интервалом между штрихами и пунктирами 1,0 мм
	д) образованного проекцией существующего подземного конструктивного элемента здания, сооружения, объекта незавершенного строительства		штрихпунктирная линия черного цвета толщиной 0,2 мм, длиной штриха 2,0 мм, интервалом между штрихами и пунктирами 1,0 мм
	е) образованного проекцией вновь образованного подземного конструктивного элемента здания, сооружения, объекта незавершенного строительства		штрихпунктирная линия красного цвета толщиной 0,2 мм, длиной штриха 2,0 мм, интервалом между штрихами и пунктирами 1,0 мм
7	Характерная точка контура здания		круг черного цвета диаметром 1,0 мм
8	Пункт геодезической основы: а) пункт государственной геодезической сети		равносторонний треугольник со стороной 3,0 мм с точкой внутри
	б) пункт опорной межевой сети		квадрат со стороной 2,0 мм с точкой внутри
9	Точка съемочного обоснования		окружность диаметром 1,0 мм с точкой внутри
10	Направления геодезических построений при создании съемочного обоснования		сплошная линия черного цвета толщиной 0,5 мм
11	Направления геодезических построений при определении координат характерных точек границ земельного участка		сплошная линия черного цвета со стрелкой толщиной 0,2 мм

Схема геодезических построений

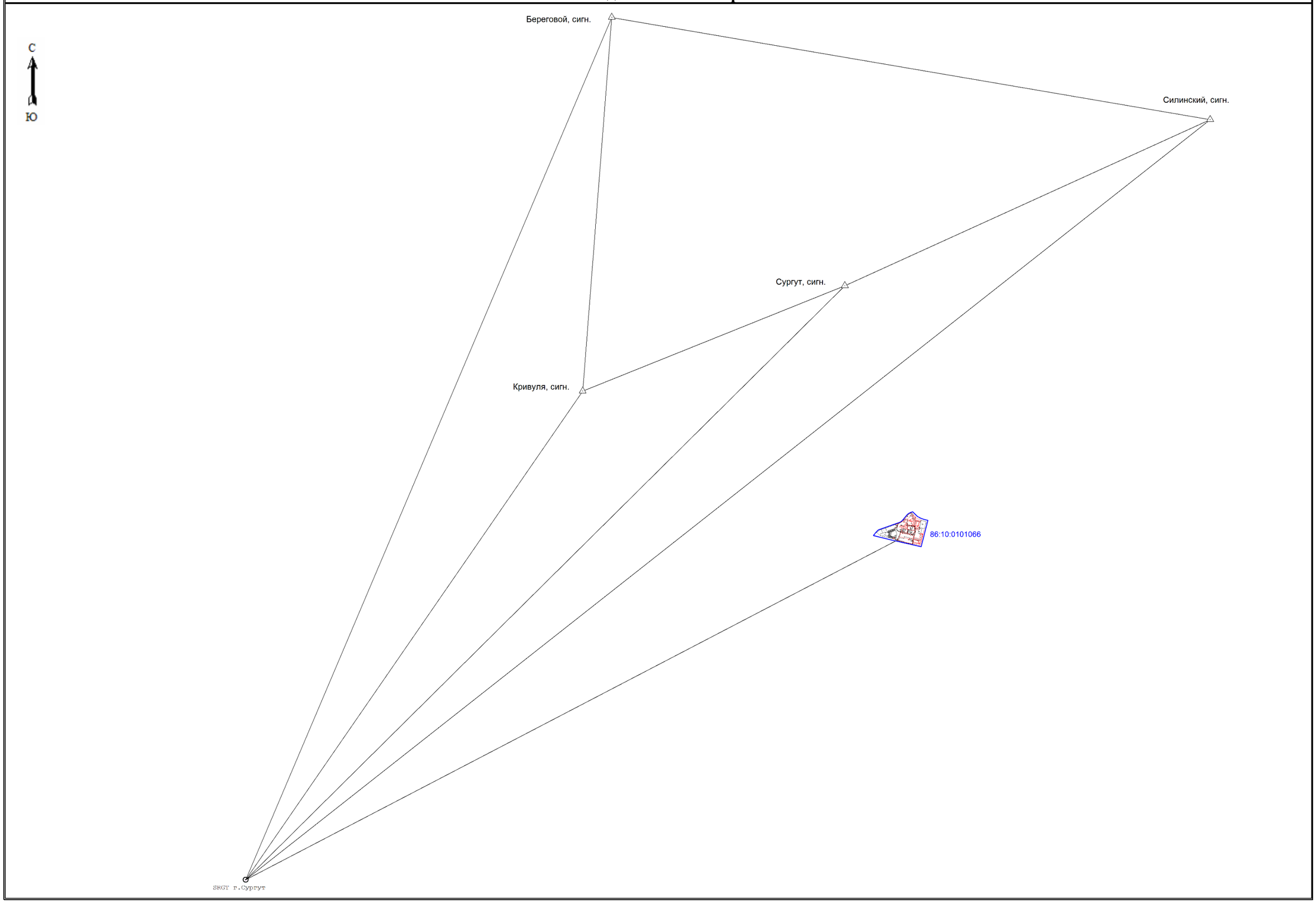

Условные обозначения:

№ п/п	Название условного знака	Изображение	Описание изображения
1	2	3	4
1	Границы земельного участка		для изображения применяются условные знаки №2, №3
2	Часть границы земельного участка: а) существующая часть границы		сплошная линия черного цвета толщиной 0,2 мм
	б) вновь образованная или уточненная часть границы		сплошная линия красного цвета толщиной 0,2 мм (допускается линия черного цвета, выделенная маркером красного цвета, шириной до 3,0 мм)
3	Характерная точка границы земельного участка		круг черного цвета диаметром 1,5 мм
4	Контур здания, сооружения, объекта незавершенного строительства, размеры которого могут быть переданы в масштабе графической части		для изображения применяются условные знаки №6, №7
5	Контур здания, сооружения, объекта незавершенного строительства, размеры которого не могут быть переданы в масштабе графической части		квадрат черного цвета с длиной стороны 3,0 мм
	Контур сооружения, объекта незавершенного строительства, представляющий собой окружность, размеры которой не могут быть переданы в масштабе графической части		круг черного цвета диаметром 3,0 мм
6	Часть контура здания, сооружения, объекта незавершенного строительства: а) образованного проекцией существующего наземного конструктивного элемента здания, сооружения, объекта незавершенного строительства		сплошная линия черного цвета, толщиной 0,2 мм
	б) образованного проекцией вновь образованного наземного конструктивного элемента здания, сооружения, объекта незавершенного строительства		сплошная линия красного цвета толщиной 0,2 мм (допускается линия черного цвета, выделенная маркером красного цвета, шириной до 3,0 мм)
	в) образованного проекцией существующего надземного конструктивного элемента здания, сооружения, объекта незавершенного строительства		штрихпунктирная линия черного цвета толщиной 0,2 мм с длиной штриха 2,0 мм, с интервалом между штрихами и пунктирами 1,0 мм
	г) образованного проекцией вновь образованного надземного конструктивного элемента здания, сооружения, объекта незавершенного строительства		штрихпунктирная линия красного цвета толщиной 0,2 мм с длиной штриха 2,0 мм, с интервалом между штрихами и пунктирами 1,0 мм
	д) образованного проекцией существующего подземного конструктивного элемента здания, сооружения, объекта незавершенного строительства		штрихпунктирная линия черного цвета толщиной 0,2 мм, длиной штриха 2,0 мм, интервалом между штрихами и пунктирами 1,0 мм
	е) образованного проекцией вновь образованного подземного конструктивного элемента здания, сооружения, объекта незавершенного строительства		штрихпунктирная линия красного цвета толщиной 0,2 мм, длиной штриха 2,0 мм, интервалом между штрихами и пунктирами 1,0 мм
7	Характерная точка контура здания		круг черного цвета диаметром 1,0 мм
8	Пункт геодезической основы: а) пункт государственной геодезической сети		равносторонний треугольник со стороной 3,0 мм с точкой внутри
	б) пункт опорной межевой сети		квадрат со стороной 2,0 мм с точкой внутри
9	Точка съемочного обоснования		окружность диаметром 1,0 мм с точкой внутри
10	Направления геодезических построений при создании съемочного обоснования		сплошная линия черного цвета толщиной 0,5 мм
11	Направления геодезических построений при определении координат характерных точек границ земельного участка		сплошная линия черного цвета со стрелкой толщиной 0,2 мм

07.07 Марану

МУНИЦИПАЛЬНОЕ ОБРАЗОВАНИЕ
ГОРОД ОКРУЖНОГО ЗНАЧЕНИЯ СУРГУТ

ГОРОДСКАЯ ДУМА

РЕШЕНИЕ

«28» июня 2005 г. № 475-III ГД

Об утверждении Правил землепользования и застройки на территории города Сургута

1. Утвердить Правила землепользования и застройки на территории города Сургута согласно приложению.

2. Действие настоящих Правил распространяется на отношения, возникшие после вступления их в силу.

3. Администрации города привести нормативные правовые акты в соответствие с Правилами землепользования и застройки на территории города Сургута.

4. Контроль за выполнением настоящего решения возложить на депутата городской Думы Татарчука В.Г., заместителей главы Администрации города Марана В.Л., Маркова Р.И.

Глава города А.Л. Сидоров

Российская Федерация * Тюменская область * Ханты-Мансийский автономный округ * Югра * АДМИНИСТРАЦИЯ ГОРОДА СУРГУТА
ПРОТОКОЛЬНАЯ ЧАСТЬ

МУНИЦИПАЛЬНОЕ ОБРАЗОВАНИЕ
ГОРОДСКОЙ ОКРУГ ГОРОД СУРГУТ

ДУМА ГОРОДА СУРГУТА

РЕШЕНИЕ

Принято на заседании Думы 17 февраля 2016 года
№ 838-V ДГ

О внесении изменений в решение городской Думы от 28.06.2005 № 475-III ГД «Об утверждении Правил землепользования и застройки на территории города Сургута»

В соответствии с Градостроительным кодексом Российской Федерации, Уставом муниципального образования городской округ город Сургут Ханты-Мансийского автономного округа – Югры, учитывая результаты публичных слушаний (протокол от 23.06.2015 № 142), заключение и рекомендации комиссии по градостроительному зонированию, Дума города РЕШИЛА:

Внести в решение городской Думы от 28.06.2005 № 475-III ГД «Об утверждении Правил землепользования и застройки на территории города Сургута» (в редакции от 30.06.2015 № 737-V ДГ) изменения, изложив приложение к решению в редакции согласно приложению к настоящему решению.

Председатель Думы города
_____ С.А. Бондаренко
«20» февраля 2016 г.

Глава города
_____ Д.В. Попов
«26» февраля 2016 г.

Дума города

Администрация г. Сургута
№ 01-19-167/16-17-0
от 03.03.2016

МУНИЦИПАЛЬНОЕ ОБРАЗОВАНИЕ
ГОРОДСКОЙ ОКРУГ ГОРОД СУРГУТ

АДМИНИСТРАЦИЯ ГОРОДА

ПОСТАНОВЛЕНИЕ

«23» 05 2018 г. №3724

Об утверждении проекта
межевания территории
микрорайона 24 города Сургута

В соответствии со ст.45, 46 Градостроительного кодекса Российской Федерации, Уставом муниципального образования городской округ город Сургут, учитывая заключение по результатам публичных слушаний:

1. Утвердить проект межевания территории микрорайона 24 города Сургута согласно приложению.

2. Управлению по связям с общественностью и средствами массовой информации опубликовать настоящее постановление в средствах массовой информации и разместить на официальном портале Администрации города.

3. Контроль за выполнением постановления возложить на заместителя Главы города Меркулова Р.Е.

Глава города В.Н. Шувалов

Тюменская область * Ханты-Мансийский автономный округ - Югра * Муниципальное образование городской округ город Сургут * Администрация города

Приложение
к постановлению
Администрации города
от 23.05.2018 № 3724

Проект межевания микрорайона 24 в г. Сургуте
Чертеж межевания территории (основная часть), М 1:1000

| | | |

ОБЩЕСТВО С ОГРАНИЧЕННОЙ ОТВЕТСТВЕННОСТЬЮ

«Управляющая компания «ДонГИС»

ВЫПОЛНЕНИЕ РАБОТ ПО РАЗРАБОТКЕ ПРОЕКТОВ МЕЖЕВАНИЯ МИКРОРАЙОНОВ В ГОРОДЕ СУРГУТЕ

МИКРОРАЙОН 24

ПРОЕКТ МЕЖЕВАНИЯ ТЕРРИТОРИИ

ТЕКСТОВАЯ ЧАСТЬ

30/17-ПМ

г. Ростов-на-Дону, 2018г.

Заказчик – Департамент архитектуры и градостроительства Администрации г. Сургут
Подрядчик – ООО «УК «ДонГИС»

ВЫПОЛНЕНИЕ РАБОТ ПО РАЗРАБОТКЕ ПРОЕКТОВ МЕЖЕВАНИЯ МИКРОРАЙОНОВ В ГОРОДЕ СУРГУТЕ

МИКРОРАЙОН 24

ПРОЕКТ МЕЖЕВАНИЯ ТЕРРИТОРИИ

ТЕКСТОВАЯ ЧАСТЬ

Управляющий В.Т. Замиховский

Специалист Ж.А. Скворцова

Состав проекта:

Проект межевания территории микрорайона 24		Примечания
1.	Основная часть проекта межевания	-
1.1.	Текстовая часть проекта межевания	Сшив
1.2.	Чертеж межевания территории (основная часть), М 1:1000	Лист 1
2.	Материалы по обоснованию проекта межевания территории	-
2.1.	Чертеж межевания территории (материалы по обоснованию), М 1:1000	Лист 2

Содержание:

Основная часть проекта межевания территории (утверждаемая часть)		
Текстовая часть проекта межевания территории		
1	Общие положения основной части проекта межевания территории	Стр. 5
2	Перечень и сведения о площади образуемых земельных участков, в том числе возможные способы их образования	7

ОСНОВНАЯ ЧАСТЬ ПРОЕКТА МЕЖЕВАНИЯ ТЕРРИТОРИИ
(УТВЕРЖДАЕМАЯ ЧАСТЬ)

ТЕКСТОВАЯ ЧАСТЬ ПРОЕКТА МЕЖЕВАНИЯ ТЕРРИТОРИИ

1. Общие положения проекта межевания территории

Основания подготовки проекта межевания территории

Подготовка проекта межевания территории микрорайона 24 осуществляется на основании:

1) муниципального контракта от 16.08.2017г. №30;

2) постановления администрации города Сургута от 12.04.2017г. № 2697 «О разработке проектов межевания территорий застроенных микрорайонов города Сургута»;

3) генерального плана муниципального образования городского округа город Сургут, утвержденного решением Думы города Сургута от 17.12.2014 №635-VДГ;

4) правил землепользования и застройки муниципального образования городского округа город Сургут, утвержденных решением Думы города Сургута от 28.06.2005 №475-III ГД;

5) заключения Службы государственной охраны объектов культурного наследия Ханты-Мансийского автономного округа-Югры №17-3238 от 16 октября 2017 г.

Подготовка проекта межевания территории микрорайона 24 осуществляется в соответствии:

1) с градостроительным кодексом Российской Федерации от 29.12.2004 №190-ФЗ (далее - ГрК РФ);

2) с земельным кодексом Российской Федерации от 25.10.2001 №136-ФЗ (далее - ЗК РФ);

3) с нормативами градостроительного проектирования:

- региональными нормативами градостроительного проектирования Ханты-Мансийского автономного округа – Югры (далее-РНГП-Югры), утвержденными приказом Департамента строительства Ханты-Мансийского автономного округа – Югры от 29.12.2014 № 534н;

- местными нормативами градостроительного проектирования муниципального образования городской округ город Сургут, утвержденные решением Думы города Сургута от 07.05.2015 №695-VДГ (далее-ПЗЗ).

4) с требованиями технических регламентов;

5) с требованиями сводов правил;

6) с учетом материалов и результатов инженерных изысканий;

7) с учетом границ территорий объектов культурного наследия, включенных в единый государственный реестр объектов культурного наследия (памятников истории и культуры) народов Российской Федерации, границ территорий выявленных объектов культурного наследия;

8) с учетом границ зон с особыми условиями использования территорий.

Подготовка проекта межевания территории микрорайона 24 осуществляется с учетом ранее разработанной документации:

1) проект планировки улично-дорожной сети города Сургута, утвержденный постановлением Администрации города Сургута от 20.07.2015 №5044, в редакции постановления Администрации города Сургута от 26.01.2017 №463;

2) существующими проектами объектов, находящихся в стадии проектирования и строительства.

Цели и задачи подготовки проекта межевания территории

Подготовка проекта межевания территории микрорайона 24 осуществляется в целях: установления границ территорий общего пользования, установления границ земельных участков под существующими объектами капитального строительства, установления границ незастроенных земельных участков (планируемых для жилищного строительства, размещения объектов социальной и инженерной инфраструктур и других объектов).

Задачами разработки проекта межевания застроенного микрорайона является обеспечение следующих требований:

1) анализ фактического землепользования в районе проектирования;

2) определение в соответствии с нормативными требованиями площадей земельных участков исходя из фактически сложившейся планировочной структуры района проектирования;

3) формирование границ застроенных земельных участков с учетом функционального назначения объектов застройки в территориальной зоне;

4) обеспечение условий эксплуатации объектов, расположенных в районе проектирования в границах формируемых земельных участков;

5) установление границ незастроенных земельных участков с учетом планируемого размещения объектов капитального строительства по виду разрешенного использования в территориальной зоне

6) обеспечение территорий, подлежащих межеванию, актуальными инженерными изысканиями;

7) обеспечение публичности и открытости градостроительных решений, в том числе размещение данных на интерактивной карте территории в границах элементов планировочной структуры (застроенных микрорайонов) города Сургута.

Подготовка проекта межевания осуществляется в виде отдельного документа. В соответствии с частью 5 статьи 41 ГрК РФ целями подготовки проекта межевания территории без подготовки проекта планировки территории являются:

1) установление, изменение, отмена красных линий для застроенных территорий, в границах которых не планируется размещение новых объектов капитального строительства;

2) установление, изменение, отмена красных линий в связи с образованием и (или) изменением земельного участка, расположенного в границах территории, применительно к которой не предусматривается осуществление деятельности по комплексному и устойчивому развитию территории, при условии, что такие установление, изменение, отмена влекут за собой исключительно изменение границ территории общего пользования.

2. Перечень и сведения о площади образуемых земельных участков, в том числе возможные способы их образования

Анализ сложившейся структуры землепользования

Макрорайон 24 расположен в Восточном районе города Сургута. Территория микрорайона 24 ограничена элементами улично-дорожной сети: с востока – улицей Геологическая; с запада – набережная Ивана Кайдалова; с юга – Комсомольский проспект; с севера – Пролетарский проспект. Территория микрорайона имеет комбинированную планировочную структуру. Основная часть территории микрорайона спланирована как единая территория среднеэтажной и многоэтажной жилой застройки, а также малоэтажной жилой застройки в южной части микрорайона.

Проектом межевания территории предусмотрено образование земельных участков в границах элемента планировочной структуры, застроенного многоквартирными жилыми домами.

В результате анализа, сложившейся структуры землепользования выявлены следующие условия проведения градостроительного межевания:

1) Выявлены земли, находящиеся в государственной собственности, права на которую не разграничены (далее земли государственной собственности);

2) Выявлены существующие объекты капитально строительства, не имеющие установленных границ земельных участков: 5 этажные жилые дома, расположенные по адресу пр-кт Пролетарский, 8/1; 5 этажный жилой дом, расположенный по адресу ул. наб. Ивана Кайдалова, 28/1, а также объекты, планируемые к размещению в соответствии с документацией, утвержденной в установленном порядке, в том числе, предусмотренные государственными программами: средняя общеобразовательная школа в микрорайоне 24 (Общеобразовательная организация с универсальной безбарьерной средой), мощностью 1500 мест, включенная в государственную программу «Развитие образования в Ханты - Мансийском автономном округе - Югре на 2018-2025 годы и на период до 2030 года».

3) Определены условия и необходимость установления границ территорий общего пользования и публичных сервитутов, обеспечивающих доступность объектов социального обслуживания для жителей микрорайона.

На внутримикрорайонной территории расположены следующие объекты социального обслуживания, в отношении которых, предлагается организовать доступность с территории общего пользования:

- дошкольное отделение гимназии им. П.К. Салманова;
- МБДОУ детский сад №33 «Аленький цветочек»;
- гимназия имени Ф. К. Салманова;
- библиотека.

Решения по организации территорий общего пользования

В целях обеспечения доступности объектов социального обслуживания, расположенных на территории микрорайона, проектом межевания предусмотрено образования земельного участка общего пользования, на территории которого расположены проезды, ведущие к объектам социального обслуживания. Условный номер образуемого земельного участка общего пользования – :ЗУ1.1.

Проектом межевания устанавливаются границы территорий общего пользования: граница ТОП-1, граница ТОП-2, граница ТОП-3.

Решения по организации публичных сервитутов

В целях обеспечения доступности дворовой территории 9 этажного жилого дома, по адресу пр-кт Пролетарский, 8, с территории общего пользования (основание – обеспечение проходов, проездов) проектом межевания предлагается установить публичный сервитут, связывающий образуемый земельный участок 9 жилого дома по адресу пр-кт Пролетарский, 8 с улично-дорожной сетью общего пользования.

Публичный сервитут будет распространяться на земельные участки:

- Образуемые земельные участки, с условными номерами - :ЗУ2.2, :ЗУ4.1;
- Существующие (исходные) земельные участки с кадастровыми номерами: 86:10:0101066:2076, 86:10:0101066:95.

Проектом межевания устанавливаются границы зоны действия публичного сервитута: граница ПС-1.

Решения по красным линиям

Проектом межевания предлагается изменение красных линий, установленных документацией по планировке территории улично-дорожной сети города:

1) Изменение красной линии по просп. Пролетарский – красная линия КЛ-1. Изменение красной линии предлагается по границе сохраняемого земельного участка с кадастровым номером 86:10:0101066:16;

2) Изменение красной линии по ул. Ивана Кайдалова - красная линия КЛ-2. Изменение красной линии предлагается по границам сохраняемых земельных участков с кадастровыми номерами 86:10:0101066:2598, 86:10:0101066:2597;

3) Изменение красной линии по ул. Ивана Кайдалова и просп. Комсомольский - красная линия КЛ-3. Изменение красной линии предлагается по границам сохраняемых земельных участков с кадастровыми номерами 86:10:0101066:2598, 86:10:0101066:2560;

4) Изменение красной линии по просп. Комсомольский – красная линия КЛ-4, красная линия КЛ-5. Изменение красной линии предлагается по границе образуемого земельного участка с условным номером :ЗУ1;

Решения по образуемым и сохраняемым земельным участкам

В проекте межевания территории, в соответствии со статьей 43 Градостроительного кодекса РФ, определено местоположение образуемых земельных участков, в том числе тех, которые будут относиться к территориям общего пользования, указаны сведения о площади, возможные способы их образования, а также виды разрешенного использования.

Перечень и сведения о площади образуемых земельных участков, в том числе возможные способы их образования указаны в таблице 1.

Таблица 1.

Перечень и сведения о площади образуемых земельных участков, в том числе возможные способы их образования

Образуемые земельные участки										
№ п/п	Условный номер образуемого земельного участка, кадастровый номер изменяемого, сохраняемого участка	Площадь, м2			Адрес участка	Кадастровый номер исходного земельного участка (при наличии)	Фактическое использование	Вид разрешенного использования по проекту межевания	Возможные способы образования**	Примечание
		Существующая	Расчетная*	Проектная						
Земельные участки общего пользования										
1.	:ЗУ1.1	-	-	17831	г Сургут, мкр 24, без адреса	-	Улицы, проезды, пешеходные дорожки, озеленение	Земельные участки (территории) общего пользования. Код 12.0	Образуется в результате преобразования земельных участков 86:10:0101066:89 (:89), 86:10:0101066:94 (:94), частей земельных участков 86:10:0101066:11 (:11/п4) 86:10:0101066:20 (:20/п3), 86:10:0101066:80 (:80/п3), 86:10:0101066:81 (:81/п1), 86:10:0101066:96 (96/п3), 86:10:0101066:101 (:101/п5), 86:10:0101066:1892 (:1892/п3), 86:10:0101066:2094 (:2094/п2), 86:10:0101066:2190 (:2190/п2), 86:10:0101066:3534 (3534/п3), 86:10:0101066:2534 (:2534/п4) 86:10:0101066:2434 (:2534/п5), 86:10:0101066:2534 (2534/п6), 86:10:0101066:2534 (:2534/п7), земель государственной собственности (:Т/п6, :Т/п98, :Т/п99, :Т/п7, :Т/п8, :Т/п9, :Т/п11, :Т/п13, :Т/п27, :Т/п43, :Т/п50, :Т/п55, :Т/п56, :Т/п76, :Т/п77, :Т/п78, :Т/п97,:Т/100) путем раздела, объединения, перераспределения	Образуемый
Земельные участки объектов жилой застройки										
2.	:ЗУ2.1	4091	4966	5518	мкр 24, пр-кт Пролетарский 10/1	86:10:0101066:3	12 этажный жилой дом	Многоэтажная жилая застройка (высотная застройка). Код 2.6	Образуется в результате преобразования частей земельных участков 86:10:0101066:3 (:3/п1), 86:10:0101066:6 (:6/п5), земель государственной собственности (:Т/п66, :Т/п67, :Т/п68) путем раздела, объединения, перераспределения	Образуемый

3.	:ЗУ2.2	4390	10422	7171	мкр 24, пр-кт Пролетарский, 8	86:10:0101066:6	9 этажный жилой дом	Многоэтажная жилая застройка (высотная застройка). Код 2.6	Образуется в результате преобразования частей земельных участков 86:10:0101066:6 (:6/п1), 86:10:0101066:20(:20/п4), 86:10:0101066:2076 (:2076/п2), земель государственной собственности (:Т/п59, :Т/п60, :Т/п61, :Т/п62, :Т/п63) путем раздела, объединения, перераспределения	Образуемый
4.	:ЗУ2.3	6669	9418	7277	г Сургут, пр-кт Пролетарский, 10	86:10:0101066:7	9 этажный жилой дом	Многоэтажная жилая застройка (высотная застройка). Код 2.6	Образуется в результате преобразования земельного участка 86:10:0101066:7 (:7), земель государственной собственности (:Т/п57, :Т/п58) путем перераспределения	Образуемый
5.	:ЗУ2.4	6093	5167	6937	мкр 24, наб Ивана Кайдалова, 30	86:10:0101066:98	12 этажный жилой дом	Многоэтажная жилая застройка (высотная застройка). Код 2.6	Образуется в результате преобразования частей земельных участков 86:10:0101066:28 (:28/п2), 86:10:0101066:2515 (:2515/п1), 86:10:0101066:98 (:98/п1), земель государственной собственности (:Т/п86, :Т/п42, :Т/п64) путем раздела, объединения, перераспределения	Образуемый
6.	:ЗУ2.5	-	7274	8850	мкр 24, пр-кт Пролетарский, 8/1	-	5 этажный жилой дом	Среднеэтажная жилая застройка. Код 2.5	Образуется в результате преобразования земельного участка 86:10:0101066:79(:79), частей земельных участков 86:10:0101066:3 (:3/п2), 86:10:0101066:6 (:6/п3, :6/п4), 86:10:0101066:20 (:20/п1), земель государственной собственности (:Т/п70, :Т/п71, :Т/п69) путем раздела, объединения, перераспределения	Образуемый
7.	:ЗУ2.6	17832	25875	21151	микрорайон 24, набережная Ивана Кайдалова, 28	86:10:0101066:28	9 этажный жилой дом	Многоэтажная жилая застройка (высотная застройка). Код 2.6	Образуется в результате преобразования частей земельных участков 86:10:0101066:21176 (:21176/п3), 86:10:0101066:28 (:28/п1), 86:10:0101066:1892 (:1892/п2), 86:10:0101066:2506 (:2506/п2), земель государственной собственности (:Т/п87, :Т/п88, :Т/п12, :Т/п40, :Т/п41) путем раздела, объединения, перераспределения	Образуемый
8.	:ЗУ2.7	6980	6590	7417	мкр 24, пр-кт Пролетарский, 8/2	86:10:0101066:20	5 этажный жилой дом	Среднеэтажная жилая застройка. Код 2.5	Образуется в результате преобразования частей земельных участков 86:10:0101066:6 (:6/п7), 86:10:0101066:20 (:20/п2), земель государственной собственности (:Т/п48, :Т/п49) путем раздела, объединения, перераспределения	Образуемый
9.	:ЗУ2.8	15245 3000	17992	12302	пр-кт Пролетарский, 10/2	86:10:0101066:80 86:10:0101	9 этажный жилой дом, ТП	Многоэтажная жилая застройка (высотная застройка). Код 2.6	Образуется в результате преобразования частей земельных участков 86:10:0101066:80 (:80/п2), 86:10:0101066:81 (:81/п5), земель государственной собственности (:Т/п72, :Т/п33, :Т/п34) путем	Образуемый

						066:13			раздела, объединения, перераспределения	
10.	:ЗУ2.9	-	9723	9259	микрорайон 24, наб. Ивана Кайдалова, 28/1	-	- 5 этажный жилой дом	Среднеэтажная жилая застройка. Код 2.5	Образуется в результате преобразования частей земельных участков 86:10:0101066:101(:101/п2, :101/п3), земель государственной собственности (:Т/п84, :Т/п85, :Т/п37) путем раздела, перераспределения	Образуемый
11.	:ЗУ2.10	15245 22546	5879	5369	пр-кт Пролетарский, 10/3	86:10:0101066:80, 86:10:0101066:81	9 этажный жилой дом	Многоэтажная жилая застройка (высотная застройка). Код 2.6	Образуется в результате преобразования частей земельных участков 86:10:0101066:80 (:80/п1), 86:10:0101066:81 (:81/п7), земель государственной собственности (:Т/п32) путем раздела, объединения, перераспределения	Образуемый
12.	:ЗУ2.11	46201 (фактически - 46071)	-	41512	г Сургут, мкр 24, ул. Ивана Кайдалова	86:10:0101066:82	Недостроенные объекты недвижимости, малоэтажная и многоэтажная жилая застройка	Многоэтажная жилая застройка (высотная застройка). Код 2.6	Образуется в результате преобразования земельного участка 86:10:0101066:18 (:18), частей земельных участков 86:10:0101066:38 (:38/п1), 86:10:0101066:82 (:82/п1), земель государственной собственности (:Т/п28, :Т/п29, :Т/п30, :Т/п36, :Т/п51) путем раздела, объединения, перераспределения	Образуемый
13.	:ЗУ2.12	46201 (фактически - 46071)	4351	5812	г Сургут, мкр 24, Комсомольский проспект 9/1	86:10:0101066:82	Недостроенные объекты недвижимости, малоэтажная и многоэтажная жилая застройка	Многоэтажная жилая застройка (высотная застройка). Код 2.6	Образуется в результате преобразования части земельного участка 86:10:0101066:82 (:82/п8) путем раздела	Образуемый
14.	:ЗУ2.13	5775	3607	5949	г Сургут, мкр 24, ул Геологическая, 17	86:10:0101066:4	4 этажный жилой дом	Среднеэтажная жилая застройка. Код 2.5	Образуется в результате преобразования земельного участка 86:10:0101066:4 (:4), земель государственной собственности (:Т/п65) путем перераспределения	Образуемый
15.	:ЗУ2.14	22546 5000	6811	15403	ул. Геологическая, 15/1	86:10:0101066:81 86:10:0101066:1	9 этажный жилой дом	Многоэтажная жилая застройка (высотная застройка). Код 2.6	Образуется в результате преобразования части земельного участка 86:10:0101066:81 (:81/п4) путем раздела	Образуемый

16.	:ЗУ2.15	4391	4697	7107	г Сургут, ул Геологическая, 13/1	86:10:0101066:23	5 этажный жилой дом	Среднеэтажная жилая застройка. Код 2.5	Образуется в результате преобразования частей земельных участков 86:10:0101066:23 (:23/п1), 86:10:0101066:81 (:81/п2), 86:10:0101066:96 (:96/п1), 86:10:0101066:100 (:100/п2), земель государственной собственности (:Т/п45, :Т/п46) путем раздела, объединения, перераспределения	Образуемый
17.	:ЗУ2.16	46201 (фактически - 46071)	6033	6183	г Сургут, мкр 24, Комсомольский проспект 9	86:10:0101066:82	Недостроенные объекты недвижимости, малоэтажная и многоэтажная жилая застройка	Многоэтажная жилая застройка (высотная застройка). Код 2.6	Образуется в результате преобразования части земельного участка 86:10:0101066:82 (:82/п5), земель государственной собственности (:Т/п35), путем раздела, перераспределения	Образуемый
18.	:ЗУ2.17	46201 (фактически - 46071)	6727	6752	г Сургут, мкр 24, Комсомольский проспект 11	86:10:0101066:82	9 этажный жилой дом	Многоэтажная жилая застройка (высотная застройка). Код 2.6	Образуется в результате преобразования части земельного участка 86:10:0101066:82(:82/п3), земель государственной собственности (:Т/п95, :Т/п96, :Т/п31) путем раздела, перераспределения	Образуемый
19.	:ЗУ2.18	8668	9896	10399	г Сургут, мкр 24, ул Геологическая, 15	86:10:0101066:100	5 этажный жилой дом	Среднеэтажная жилая застройка. Код 2.5	Образуется в результате преобразования частей земельных участков 86:10:0101066:81 (:81/п3), 86:10:0101066:96 (:96/п2), 86:10:0101066:100 (:100/п1), земель государственной собственности (:Т/п22, :Т/п23) путем раздела, объединения, перераспределения	Образуемый
20.	:ЗУ2.19	27452	23041	27448	г Сургут, мкр 24, пр-кт Комсомольский, 13	86:10:0101066:11	9 этажный жилой дом	Многоэтажная жилая застройка (высотная застройка). Код 2.6	Образуется в результате преобразования земельного участка 86:10:0101066:26 (:26), частей земельных участков 86:10:0101066:11 (:11/п2), 86:10:0101066:25 (:25/п1), земель государственной собственности (:Т/п53, :Т/п54) путем раздела, объединения, перераспределения	Образуемый
21.	:ЗУ2.20	12090	18144	12195	мкр 24, пр-кт Комсомольский, 15	86:10:0101066:96	9 этажный жилой дом	Среднеэтажная жилая застройка. Код 2.5	Образуется в результате преобразования части земельного участка 86:10:0101066:96 (:96/п4), земель государственной собственности (:Т/п24, :Т/п25, :Т/п26) путем раздела, перераспределения	Образуемый
Земельные участки объектов социального обслуживания										
22.	:ЗУ3.1	11214	6300	11196	улица Геологиче-	86:10:0101066:2534	ДДУ "Солнечный город"	Дошкольное, начальное и среднее общее	Образуется в результате преобразования частей земельных участков 86:10:0101066:2094 (:2094/п3), 86:10:0101066:2534 (:2534/п8), земель	Образуемый

					ская, 19/1			образование. 3.5.1	государственной собственности (:Т/п73, :Т/п74, :Т/п75, :Т/п1) путем раздела, объединения, перераспределения	
23.	:ЗУ3.2	8804	6300	8485	набережная Ивана Кайдалова, 28/2	86:10:0101066:1892	ДДУ "Аленький цветочек"	Дошкольное, начальное и среднее общее образование. 3.5.1	Образуется в результате преобразования частей земельных участков 86:10:0101066:101 (:101/п1), 86:10:0101066: (:1892/п1), земель государственной собственности (Т/п80, :Т/п81, :Т/п14, :Т/п15) путем раздела, объединения, перераспределения	Образуемый
24.	:ЗУ3.3	1906	-	2034	микрорайон 24, без адреса	86:10:0101066:2506	Строящийся объект	Спорт. Код 5.1	Образуется в результате преобразования частей земельных участков 86:10:0000000:21176 (:21176/п2), 86:10:0101066:2506 (:2506/п1), земель государственной собственности (:Т/п89, :Т/п90, :Т/п3, :Т/п4, :Т/п5) путем раздела, объединения, перераспределения	Образуемый
25.	:ЗУ3.4	10418	7600	11462	проспект Комсомольский, 13/1	86:10:0101066:2094	Гимназия имени Ф. К. Салманова	Дошкольное, начальное и среднее общее образование. 3.5.1	Образуется в результате преобразования частей земельных участков 86:10:0101066:33 (:33/п1), 86:10:0101066:2094 (:2094/п1), 86:10:0101066:2534 (2534/п1), 86:10:0101066:2534 (:2534/п2), земель государственной собственности (:Т/п79) путем раздела, объединения, перераспределения	Образуемый
26.	:ЗУ3.5	-	18900	23452	г Сургут, мкр 24,	-	Малоэтажная (в основном деревянная) жилая застройка	Дошкольное, начальное и среднее общее образование. 3.5.1	Образуется в результате преобразования частей земельных участков 86:10:0101066:11 (:11/п1), 86:10:0101066:25 (:25/п2), 86:10:0101066:2190 (:2190/п1), земель государственной собственности (:Т/п44 :Т/п52) путем раздела, объединения, перераспределения	Образуемый
Земельные участки объектов бытового обслуживания										
27.	:ЗУ4.1	1286	-	1814	мкр 24, пр-кт Пролетарский, 8/3	86:10:0101066:95	Магазин "Ремавто"	Магазины. Код 4.4	Образуется в результате преобразования земельного участка 86:10:0101066:95 (:95), части земельного участка 86:10:0101066:2076 (:2076/п1) путем раздела, объединения	Образуемый
28.	:ЗУ4.2	6272	-	6268	мкр 24, без адреса	86:10:0101066:2515	Озеленение	Отдых (рекреация). Код 5.0	Образуется в результате преобразования частей земельных участков 86:10:0101066:98 (:98/п3), 86:10:0101066:2515 (:2515/п2), земель государственной собственности (:Т/п2) путем раздела, объ-	Образуемый

									единения, перераспределения	
29.	:ЗУ4.3	577	-	582	мкр 24, пр-кт Пролетарский, 8/1	86:10:0101066:30	магазин	Магазины. Код 4.4	Образуется в результате преобразования земельного участка 86:10:0101066:30 (:30), земель государственной собственности (:Т/п38, :Т/п39, :Т/п47) путем перераспределения	Образуемый
30.	:ЗУ4.4	1634	-	1692	г Сургут, мкр 24, наб Ивана Кайдалова, д 28/1	86:10:0101066:101	Детские площадки	Отдых (рекреация). Код 5.0	Образуется в результате преобразования части земельного участка 86:10:0101066:101 (:101/п4), земель государственной собственности (:Т/п82, :Т/п83, :Т/п16, :Т/п17, :Т/п18, :Т/п19, :Т/п20, :Т/п21) путем раздела, перераспределения	Образуемый
Земельные участки объектов коммунальной инфраструктуры										
31.	:ЗУ5.1	46201 (фактически - 46071)	-	215	мкр 24, ул. Ивана Кайдалова, без номера	86:10:0101066:82	ТП № 821	Коммунальное обслуживание. Код 3.1	Образуется в результате преобразования части земельного участка 86:10:0101066:82 (:82/п9) путем раздела	Образуемый
32.	:ЗУ5.2	46201 (фактически - 46071)	-	128	г Сургут, мкр 24, без адреса	86:10:0101066:82	нежилое здание	Коммунальное обслуживание. Код 3.1	Образуется в результате преобразования части земельного участка 86:10:0101066:82 (:82/п2) путем раздела	Образуемый
33.	:ЗУ5.3	67	-	158	г Сургут, мкр 24, без адреса	86:10:0101066:2202	ТП-819	Коммунальное обслуживание. Код 3.1	Образуется в результате преобразования земельного участка 86:10:0000000:2202 (:2202), земель государственной собственности (:Т/п101, :Т/п10) путем перераспределения	Образуемый
34.	:ЗУ5.4	46201 (фактически - 46071)	-	52	г Сургут, мкр 24, без адреса	86:10:0101066:82	ТП	Коммунальное обслуживание. Код 3.1	Образуется в результате преобразования части земельного участка 86:10:0101066:82 (:82/п4) путем раздела	Образуемый
35.	:ЗУ5.5	27452	-	161	г Сургут, мкр 24, без адреса	86:10:0101066:11	ТП 242	Коммунальное обслуживание. Код 3.1	Образуется в результате преобразования части земельного участка 86:10:0101066:11 (:11/п3) путем раздела	Образуемый

36.	:ЗУ5.6	15245	-	80	г Сургут, мкр 24, без адреса	86:10:0101066:80	9 этажный жилой дом, ТП	Коммунальное обслуживание. Код 3.1	Образуется в результате преобразования части земельного участка 86:10:0101066:80 (:80/п4) путем раздела	Образуемый
37.	:ЗУ5.7	15245	-	56	г Сургут, мкр 24, без адреса	86:10:0101066:80	9 этажный жилой дом, ТП	Коммунальное обслуживание. Код 3.1	Образуется в результате преобразования части земельного участка 86:10:0101066:81 (:81/п6) путем раздела	Образуемый
Сохраняемые земельные участки										
Участки объектов жилой застройки										
1.	86:10:0101066:16	16344	-	16344	микрорайон 24, улица Геологическая, 21	86:10:0101066:16	5 этажный жилой дом	-	-	Сохраняемый
2.	86:10:0101066:2560	7823	-	7823	г. Сургут, часть территории микрорайона 24	86:10:0101066:2560	частично занят малоэтажной застройкой	-	-	Сохраняемый
3.	86:10:0101066:1891	5652	-	5652	улица Геологическая, 19	86:10:0101066:1891	9 этажный жилой дом	-	-	Сохраняемый
4.	86:10:0101066:2597	7558	-	7558	часть территории микрорайона 24	86:10:0101066:2597	частично занят малоэтажной застройкой	-	-	Сохраняемый
5.	86:10:0101066:2598	8151	-	8151	часть территории микрорайона 24	86:10:0101066:2598	частично занят малоэтажной застройкой	-	-	Сохраняемый
6.	86:10:0101	514	-	514	улица	86:10:0101	Территория	-	-	Сохраняемый

	066:2497				Лесная, 2	066:2497	свободна от застройки			
Участки объектов коммунального обслуживания										
7.	86:10:0101 066:2077	78	-	78	мкр 24, улица Ивана Кайда-лова, 30	86:10:0101 066:2077	Трансформа-торная под-станция	-	-	Сохраняемый
8.	86:10:0101 066:24	132	-	132	г Сур-гут, мкр 24	86:10:0101 066:24	ТП 425	-	-	Сохраняемый
9.	86:10:0101 066:2455(1)	Контур земель-ного участка	-	128,35	г Сур-гут, мкр 24	86:10:0101 066:2455(1)	ТП 444	-	-	Сохраняемый
10.	86:10:0101 066:2455(2)	Контур земель-ного участка	-	128,35	г Сур-гут, мкр 24	86:10:0101 066:2455(2)	РП-118	-	-	Сохраняемый
11.	86:10:0101 066:2455(3)	Контур земель-ного участка	-	128,35	г Сур-гут, мкр 24	86:10:0101 066:2455(3)	ТП-442	-	-	Сохраняемый
12.	86:10:0101 066:27	500	-	500	г Сур-гут, мкр 24	86:10:0101 066:27	ЦТП-130	-	-	Сохраняемый
13.	86:10:0101 066:32	123	-	123	мкр 24, террито-риальная зона Ж.3.-24	86:10:0101 066:32	ТП 421	-	-	Сохраняемый
14.	86:10:0101 066:38	4670	-	4670	мкр 24, пр-кт Комсо-моль-ский	86:10:0101 066:38	КНС-12 ТП-443 Центральный тепловой пункт	-	-	Сохраняемый
15.	86:10:0101 066:31	505	-	505	г Сур-гут, мкр 24, ул Геоло-гиче-ская, 21	86:10:0101 066:31	ЦТП 55	-	-	Сохраняемый

Аннулируемые земельные участки										
1.	86:10:0101066:2539	243	-	-	г. Сургут, микрорайон 24	86:10:0101066:2539	-	-	-	Аннулируемый
2.	86:10:0101066:2538	370	-	-	г. Сургут, микрорайон 24	86:10:0101066:2538	-	-	-	Аннулируемый
3.	86:10:0101066:2537	41	-	-	г. Сургут, микрорайон 24	86:10:0101066:2537	-	-	-	Аннулируемый
4.	86:10:0101066:2426	138	-	-	г. Сургут, микрорайон 24	86:10:0101066:2426	-	-	-	Аннулируемый
5.	86:10:0101066:2425	12385	-	-	г. Сургут, микрорайон 24	86:10:0101066:2425	-	-	-	Аннулируемый
6.	86:10:0101066:2427	925	-	-	г. Сургут, микрорайон 24	86:10:0101066:2427	-	-	-	Аннулируемый
7.	86:10:0101066:2412	338	-	-	г. Сургут, микрорайон 24	86:10:0101066:2412	-	-	-	Аннулируемый
8.	86:10:0101066:2413	394	-	-	г. Сургут, микрорайон 24	86:10:0101066:2413	-	-	-	Аннулируемый

Примечания:
* Расчетные площади земельных участков под существующими объектами многоквартирной жилой застройки определены в соответствии с Приказом Минземстроя РФ от 26.08.1998 №59 «Об утверждении Методических указаний по расчету нормативных размеров земельных участков в кондоминиумах». Расчетные площади земельных участков под объектами не жилого назначения определены в соответствии с градостроительными регламентами и нормами отвода земельных участков для конкретных видов деятельности.
**В способе образования указываются земельные участки, части земельных участков, а также земли, которые преобразуются при образовании земельных участков. Последовательность преобразования земельных участков, частей земельных участков, земель государственной собственности, а также этапы таких преобразований уточняются при проведении кадастровых работ.

3. Приложение к текстовой части проекта межевания

1. Перечень координат характерных точек границ образуемых земельных участков:

Схема расположения образуемого земельного участка :ЗУ1.1 на кадастровом плане территории в пределах кадастрового квартала 86:10:0101066

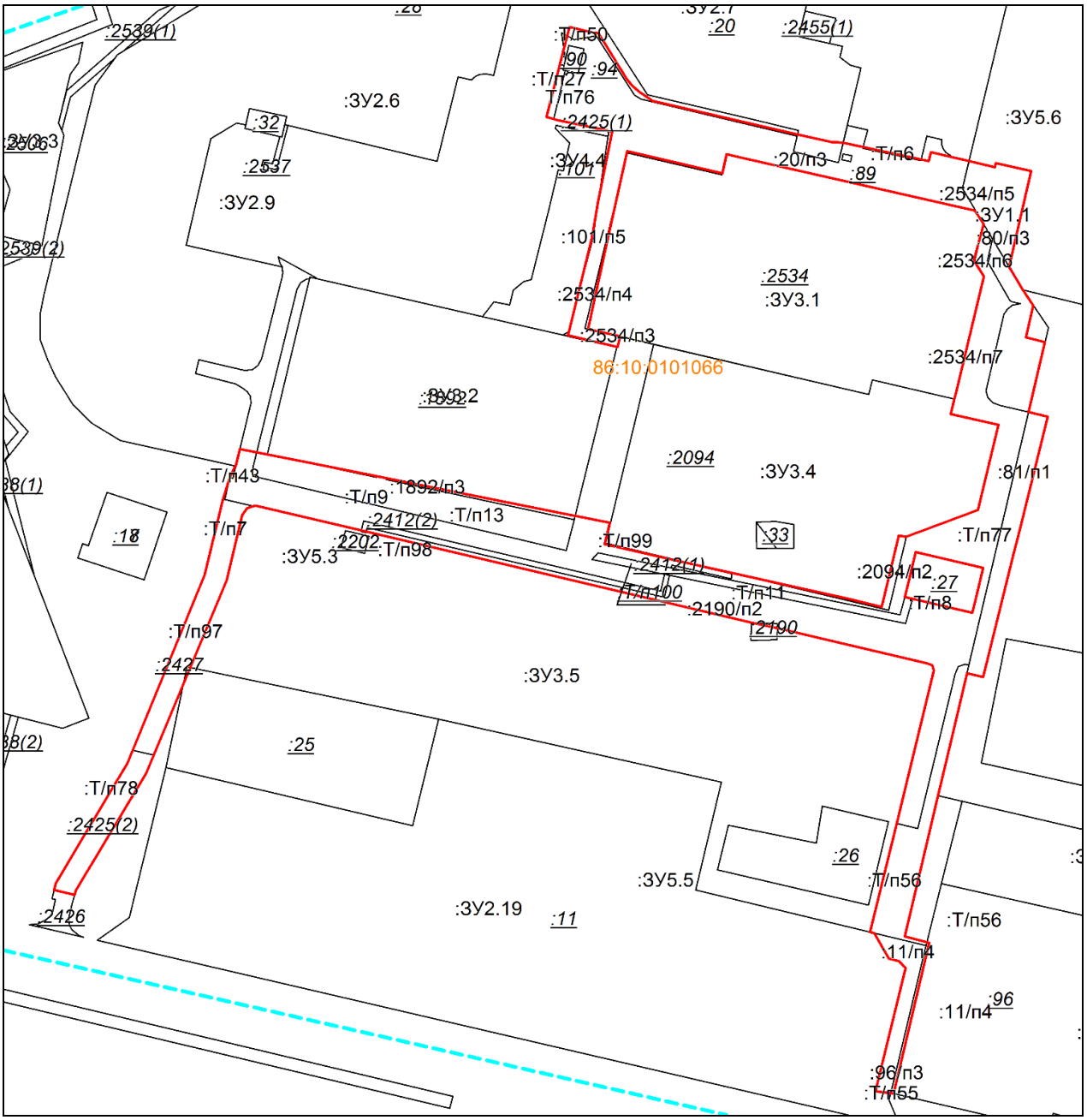

Масштаб 1: 2400

Условные обозначения:

———————	– существующие границы земельных участков, имеющиеся в ЕГРН сведения о которых достаточны для определения их местоположения,
———————	– образованная граница земельного участка, сведения о которой достаточны для определения ее местоположения

Площадь образуемого земельного участка: 17831 кв.м.
:ЗУ1.1=:11/п4+:20/п3+:80/п3+:81/п1+:89+:94+:96/п3+:101/п5+:1892/п3+:2094/п2+:2190/п2+:Т/п99+:Т/п98+:Т/п76+:Т/п77+:Т/п78+:Т/п97+:Т/п100+:2534/п4+:2534/п5+:2534/п6+
+:2534/п7+:Т/п6+:Т/п7+:Т/п8+:Т/п9+:Т/п11+:Т/п13+:Т/п27+:Т/п43+:Т/п50+:Т/п55+:Т/п56

Условный номер образуемого земельного участка:		**:ЗУ1.1**	Площадь образуемого земельного участка, м^2:		17831
Точка, №	X	Y	Точка, №	X	Y

1	982353.64	3574802.94	61	982211.33	3574564.82
2	982353.32	3574807.66	62	982219.92	3574567.48
3	982351.59	3574815.52	63	982221.4	3574568.14
4	982345.96	3574841.19	64	982224.55	3574569.55
5	982349.49	3574842.08	65	982224.49	3574569.82
6	982347.66	3574849.72	66	982231.29	3574571.44
7	982345.93	3574856.96	67	982226.48	3574595.31
8	982343.5	3574867.08	68	982204.67	3574702.61
9	982345.17	3574867.48	69	982204.53	3574703.31
10	982341.98	3574881.27	70	982201.96	3574716.32
11	982303.85	3574872.62	71	982193.41	3574714.26
12	982294.66	3574877.99	72	982187.24	3574740.89
13	982288.49	3574882.13	73	982172.31	3574806.87
14	982275.78	3574879.23	74	982171.95	3574808.39
15	982273.87	3574886.69	75	982168.44	3574822.71
16	982246	3574880.24	76	982196.89	3574829.49
17	982244.18	3574887.79	77	982196.35	3574832.28
18	982198.21	3574876.62	78	982206.96	3574860.43
19	982189.02	3574874.28	79	982240.95	3574868.49
20	982140.49	3574862.51	80	982245.2	3574849.78
21	982141.97	3574856.13	81	982251.22	3574851.23
22	982109.19	3574848.53	82	982252.63	3574851.56
23	982093.21	3574844.83	83	982300.03	3574862.79
24	982060.27	3574837.2	84	982306.32	3574858.86
25	982037.11	3574831.84	85	982320.92	3574862.63
26	982034.65	3574841.38	86	982326.27	3574859.25
27	981974.54	3574827.44	87	982347.06	3574768.86
28	981975.49	3574820.28	88	982348.74	3574761.97
29	982024.59	3574832.08	89	982341.1	3574760.35
30	982027.33	3574829.61	90	982349.97	3574723.05
31	982028.34	3574825.62	91	982314.99	3574715.48
32	982038.46	3574819.78	92	982306.49	3574713.64
33	982038.84	3574818.23	93	982279.01	3574707.72
34	982082.12	3574828.63	94	982276.15	3574720.4
35	982143.07	3574843.2	95	982271.92	3574719.3
36	982145.1	3574842.59	96	982276.62	3574699.92
37	982145.94	3574840.4	97	982315.89	3574709.4
38	982159.93	3574781.85	98	982329.94	3574711.68
39	982161.96	3574772.4	99	982357.8	3574717.16
40	982197.54	3574624.46	100	982362.34	3574695.66
41	982200.69	3574611.3	101	982363.52	3574691.54
42	982208.73	3574577.64	102	982370.95	3574693.33
43	982208.5	3574576.69	103	982391.2	3574698.43
44	982208.25	3574575.65	104	982399.42	3574700.5
45	982207.68	3574574.28	105	982397.04	3574709.94
46	982204.98	3574572.33	106	982396.98	3574711.8
47	982179	3574566.24	107	982378.68	3574722.87
48	982123.48	3574543.48	108	982376.01	3574725.04
49	982109.39	3574537.71	109	982373.61	3574727.79
50	982102.2	3574534.76	110	982369.95	3574733.06
51	982055.59	3574507.21	111	982356.68	3574789.53
52	982053.69	3574506.68	1	982353.64	3574802.94
53	982055.65	3574498.72	112	982190.26	3574836.1

54	982058.52	3574499.4	113	982183.94	3574862.49
55	982059.84	3574500.18	114	982169.25	3574858.99
56	982074.46	3574508.77	115	982166.04	3574858.21
57	982106.23	3574527.43	116	982172.36	3574831.82
58	982111.32	3574529.48	117	982175.55	3574832.58
59	982181.13	3574557.6	112	982190.26	3574836.1
60	982207.19	3574563.83			

Схема расположения образуемого земельного участка :ЗУ2.1 на кадастровом плане территории в пределах кадастрового квартала 86:10:0101066

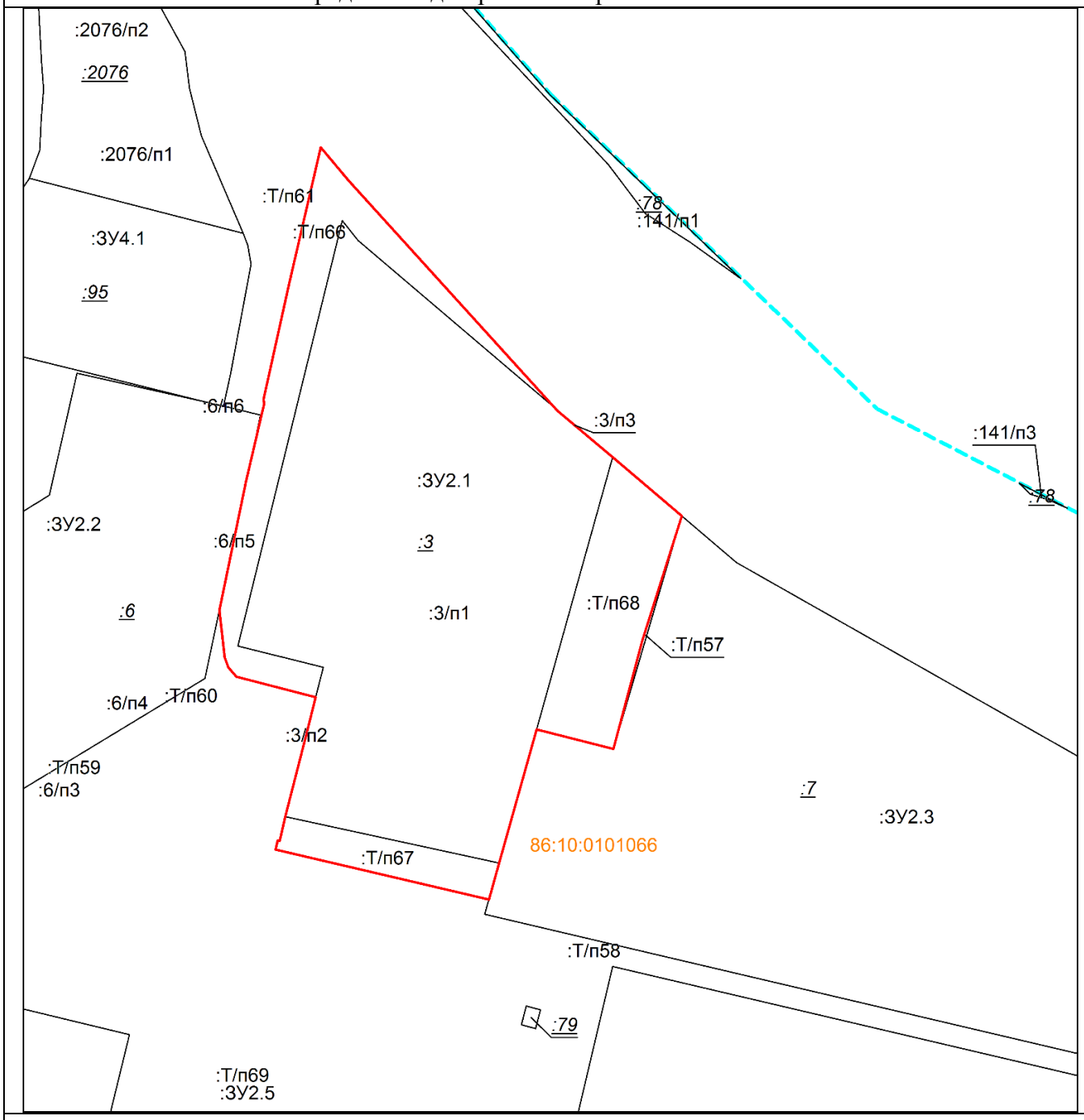

Масштаб 1: 1000

Условные обозначения:

———————	– существующие границы земельных участков, имеющиеся в ЕГРН сведения о которых достаточны для определения их местоположения,
———————	– образованная граница земельного участка, сведения о которой достаточны для определения ее местоположения

Площадь образуемого земельного участка: 5518 кв.м.

:ЗУ2.1= :3/п1+:6/п5+:Т/п66+:Т/п67+:Т/п68					
Условный номер образуемого земельного участка:		**:ЗУ2.1**	Площадь образуемого земельного участка, м^2:		5518
Точка, №	X	Y	Точка, №	X	Y
1	982468.73	3574825.02	14	982561.63	3574826.91
2	982468.64	3574825.36	15	982584.45	3574832.22
3	982472.71	3574826.29	16	982578.95	3574836.81
4	982487.08	3574829.96	17	982540.5	3574871.73
5	982492.65	3574831.37	18	982532.75	3574880.95
6	982496.08	3574818.12	19	982522.92	3574892.5
7	982497.66	3574816.76	20	982501.98	3574885.89
8	982499.28	3574816.16	21	982484.03	3574881.08
9	982507.15	3574815.26	22	982487.26	3574868.28
10	982528.65	3574819.71	23	982464.95	3574861.99
11	982539.72	3574822.3	24	982458.89	3574860.29
12	982541.68	3574822.76	25	982467.21	3574824.65
13	982542.34	3574822.64			

Схема расположения образуемого земельного участка :ЗУ2.2 на кадастровом плане территории в пределах кадастрового квартала 86:10:0101066

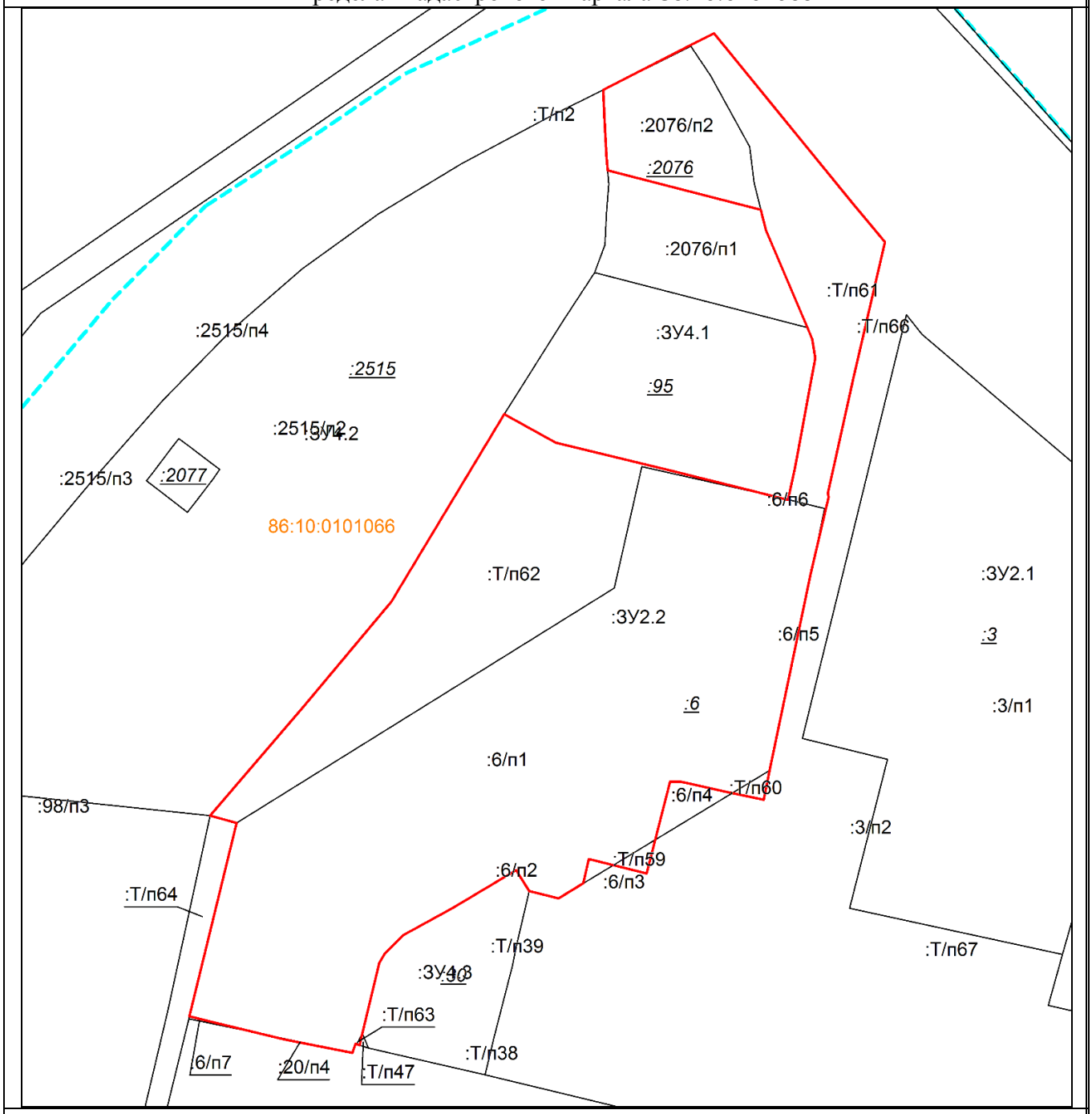

Масштаб 1: 1000

Условные обозначения:

———————	– существующие границы земельных участков, имеющиеся в ЕГРН сведения о которых достаточны для определения их местоположения,
———————	– образованная граница земельного участка, сведения о которой достаточны для определения ее местоположения

Площадь образуемого земельного участка: 7171 кв.м.
:ЗУ2.2= :6/п1+:20/п4+:2076/п2+:Т/п59+:Т/п60+:Т/п61+:Т/п62+:Т/п63

Условный номер образуемого земельного участка:		**:ЗУ2.2**	Площадь образуемого земельного участка, м^2:		7171
Точка, №	X	Y	Точка, №	X	Y
1	982539.72	3574822.3	28	982487.01	3574723.5
2	982528.65	3574819.71	29	982488.23	3574719.06
3	982507.15	3574815.26	30	982506.5	3574734.74
4	982495.79	3574812.87	31	982524.14	3574749.47

5	982490.91	3574811.88	32	982555.58	3574768.38
6	982492.35	3574805.1	33	982550.8	3574777.04
7	982493.68	3574799.08	34	982546.12	3574796.19
8	982493.92	3574798.04	35	982542.99	3574808.79
9	982493.93	3574796.21	36	982541.2	3574815.96
10	982478.55	3574792.28	37	982546.63	3574817.13
11	982480.97	3574782.58	38	982564.96	3574820.55
12	982476.87	3574781.65	39	982568.13	3574820.03
13	982474.35	3574777.49	40	982570.11	3574819.23
14	982475.35	3574773.48	41	982586.37	3574812.27
15	982475.57	3574772.59	42	982589.85	3574811.4
16	982479.1	3574770.38	43	982596.47	3574785.71
17	982472.71	3574759.66	44	982598.75	3574785.54
18	982468.21	3574751.48	45	982605.18	3574785.21
19	982465.17	3574748.42	46	982609.96	3574784.97
20	982463.49	3574747.42	47	982617.44	3574799.59
21	982451.69	3574744.6	48	982619.46	3574803.54
22	982449.73	3574744.14	49	982591.03	3574826.73
23	982449.97	3574743.44	50	982584.45	3574832.22
24	982448.44	3574742.96	51	982561.63	3574826.91
25	982450.7	3574731.58	52	982542.34	3574822.64
26	982453.67	3574719.13	53	982541.68	3574822.76
27	982454.56	3574715.6			

Схема расположения образуемого земельного участка :ЗУ2.3 на кадастровом плане территории в пределах кадастрового квартала 86:10:0101066

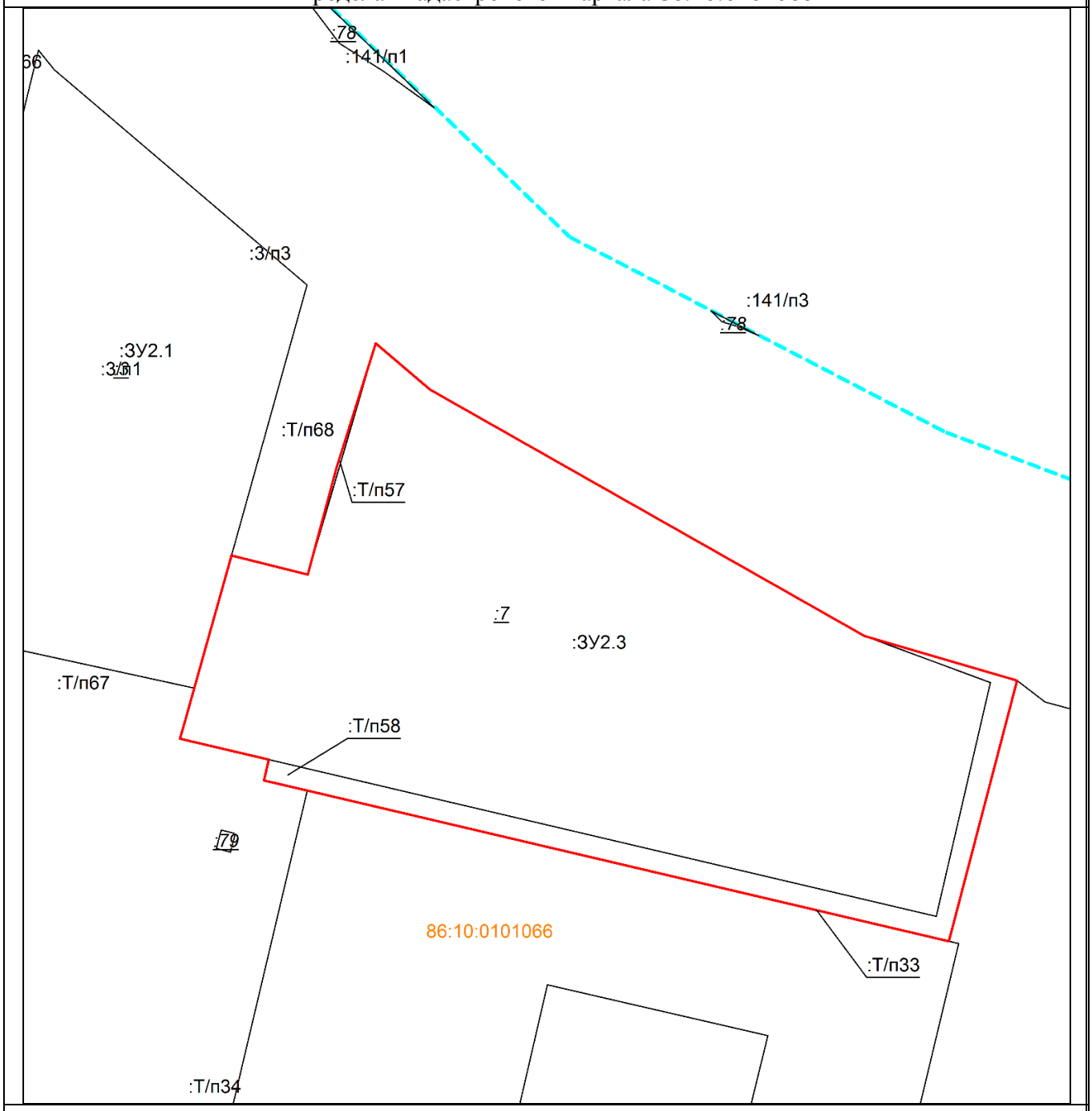

Масштаб 1: 1000

Условные обозначения:

———————	– существующие границы земельных участков, имеющиеся в ЕГРН сведения о которых достаточны для определения их местоположения,
———————	– образованная граница земельного участка, сведения о которой достаточны для определения ее местоположения

Площадь образуемого земельного участка: 7277 кв.м.
:ЗУ2.3= :7 + :Т/п57 + :Т/п58

Условный номер образуемого земельного участка:		**:ЗУ2.3**	Площадь образуемого земельного участка, м^2:		7277
Точка, №	X	Y	Точка, №	X	Y
1	982456.42	3574859.6	9	982473.71	3574974.72
2	982458.89	3574860.29	10	982466.2	3575000.37
3	982464.95	3574861.99	11	982422.36	3574988.9
4	982487.26	3574868.28	12	982447.71	3574880.98

5	982484.03	3574881.08	13	982449.41	3574873.71
6	982501.98	3574885.89	14	982452.91	3574874.54
7	982522.92	3574892.5	1	982456.42	3574859.6
8	982515.12	3574901.65			

Схема расположения образуемого земельного участка :ЗУ2.4 на кадастровом плане территории в пределах кадастрового квартала 86:10:0101066

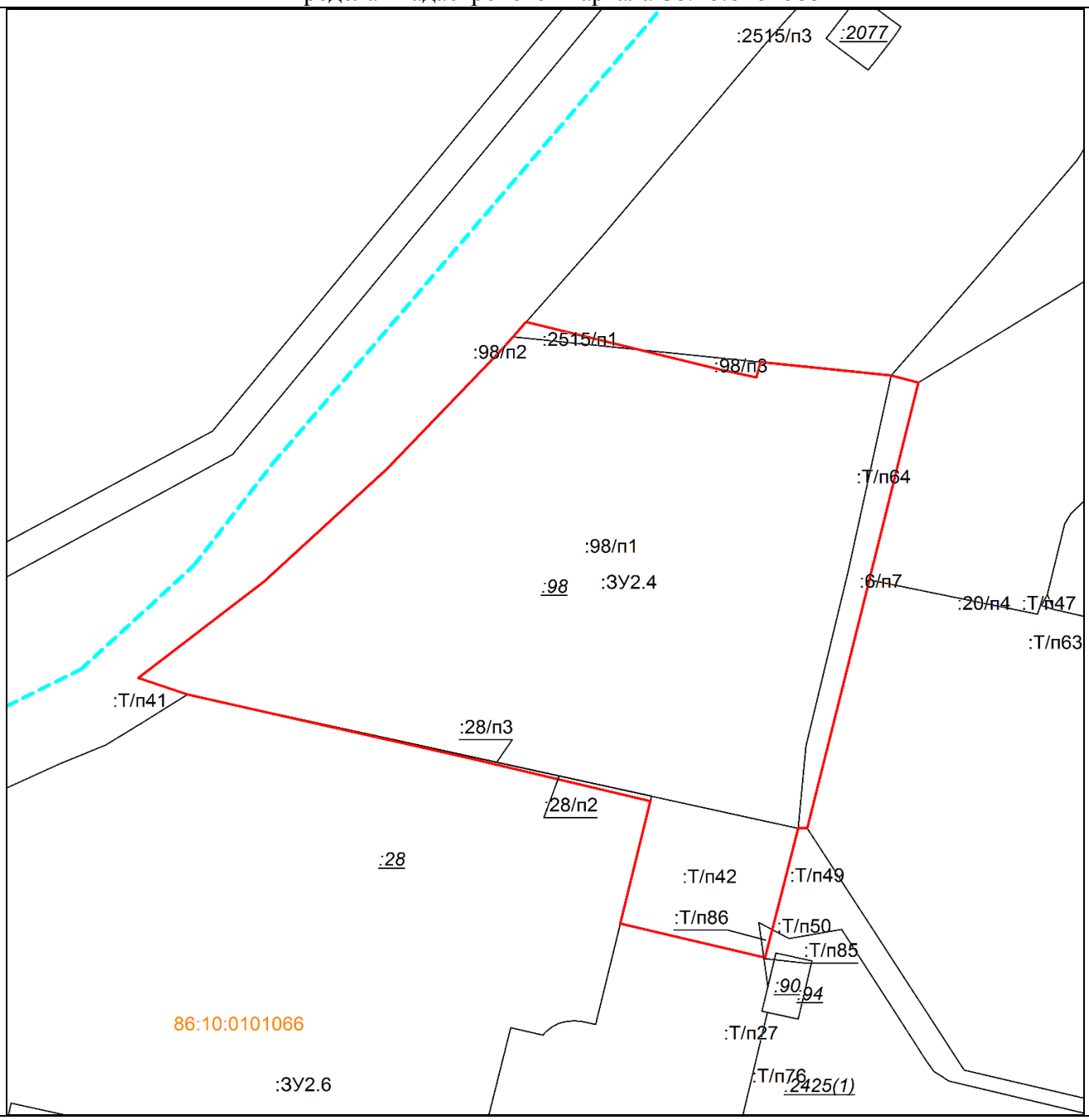

Масштаб 1: 1000

Условные обозначения:

———	– существующие границы земельных участков, имеющиеся в ЕГРН сведения о которых достаточны для определения их местоположения,
———	– образованная граница земельного участка, сведения о которой достаточны для определения ее местоположения

Площадь образуемого земельного участка: 6937 кв.м.
:ЗУ2.4 = :28/п2+:98/п1+:Т/п86+:2515/п1+:Т/п42+:Т/п64

Условный номер образуемого земельного участка:		**:ЗУ2.4**	Площадь образуемого земельного участка, м^2:		6937
Точка, №	X	Y	Точка, №	X	Y

1	982437.8	3574596	13	982454.56	3574715.6
2	982453.89	3574616.59	14	982454.16	3574715.5
3	982472.63	3574636.65	15	982412.74	3574705.36
4	982492.1	3574655.02	16	982412.73	3574703.86
5	982494.67	3574657.25	17	982399.42	3574700.5
6	982497.13	3574659.38	18	982391.2	3574698.43
7	982492.53	3574677.8	19	982396.87	3574674.8
8	982489.19	3574691.15	20	982417.28	3574679.69
9	982487.87	3574697.06	21	982424.55	3574649.61
10	982490.46	3574697.68	22	982435.07	3574604.05
11	982488.23	3574719.06	1	982437.8	3574596
12	982487.01	3574723.5			

Схема расположения образуемого земельного участка :ЗУ2.5 на кадастровом плане территории в пределах кадастрового квартала 86:10:0101066

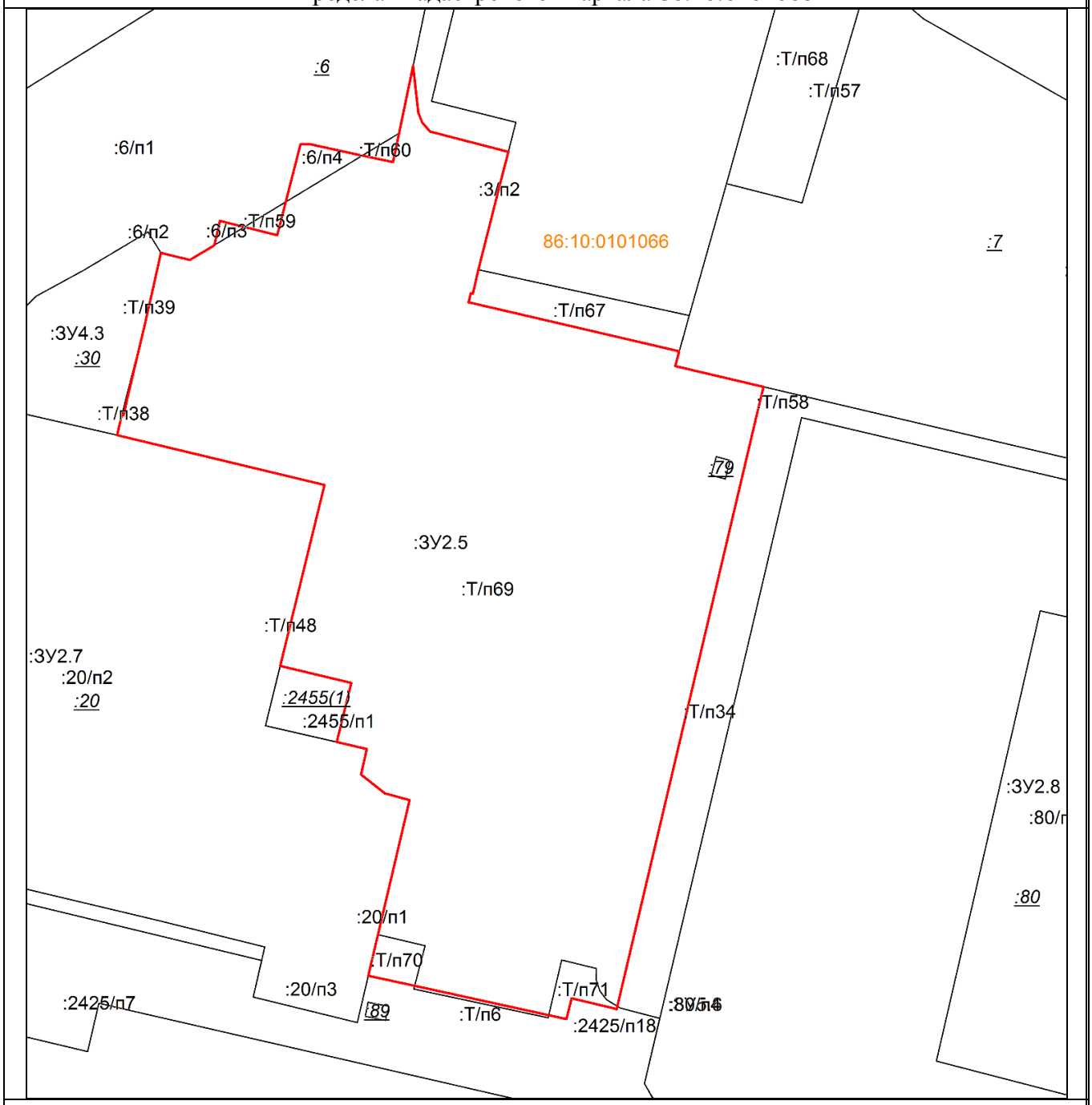

Масштаб 1: 1000

Условные обозначения:

_____	– существующие границы земельных участков, имеющиеся в ЕГРН сведения о которых достаточны для определения их местоположения,
_____	– образованная граница земельного участка, сведения о которой достаточны для определения ее местоположения

Площадь образуемого земельного участка: 8850 кв.м.
:ЗУ2.5= :3/п2+:6/п3+:6/п4+:20/п1+:79+:Т/п70+:Т/п71+:Т/п69

Условный номер образуемого земельного участка:		**:ЗУ2.5**	Площадь образуемого земельного участка, м^2:		8850
Точка, №	X	Y	Точка, №	X	Y
1	982467.21	3574824.65	25	982466.35	3574770.52
2	982458.89	3574860.29	26	982468.67	3574771.08
3	982456.42	3574859.6	27	982475.57	3574772.59
4	982452.91	3574874.54	28	982475.35	3574773.48
5	982449.41	3574873.71	29	982474.35	3574777.49
6	982347.66	3574849.72	30	982476.87	3574781.65
7	982349.49	3574842.08	31	982480.97	3574782.58
8	982345.96	3574841.19	32	982478.55	3574792.28
9	982351.59	3574815.52	33	982493.93	3574796.21
10	982353.32	3574807.66	34	982493.92	3574798.04
11	982383.02	3574814.66	35	982493.68	3574799.08
12	982384.17	3574810.45	36	982492.35	3574805.1
13	982387.33	3574806.44	37	982490.91	3574811.88
14	982391.66	3574807.44	38	982495.79	3574812.87
15	982392.82	3574802.35	39	982507.15	3574815.26
16	982402.84	3574804.78	40	982499.28	3574816.16
17	982405.72	3574792.77	41	982497.66	3574816.76
18	982436.3	3574800.26	42	982496.08	3574818.12
19	982444.75	3574765.19	43	982492.65	3574831.37
20	982448.18	3574766	44	982487.08	3574829.96
21	982448.12	3574766.28	45	982472.71	3574826.29
22	982448.56	3574766.38	46	982468.64	3574825.36
23	982450.66	3574766.84	47	982468.73	3574825.02
24	982463.13	3574769.8	1	982467.21	3574824.65

Схема расположения образуемого земельного участка :ЗУ2.6 на кадастровом плане территории в пределах кадастрового квартала 86:10:0101066

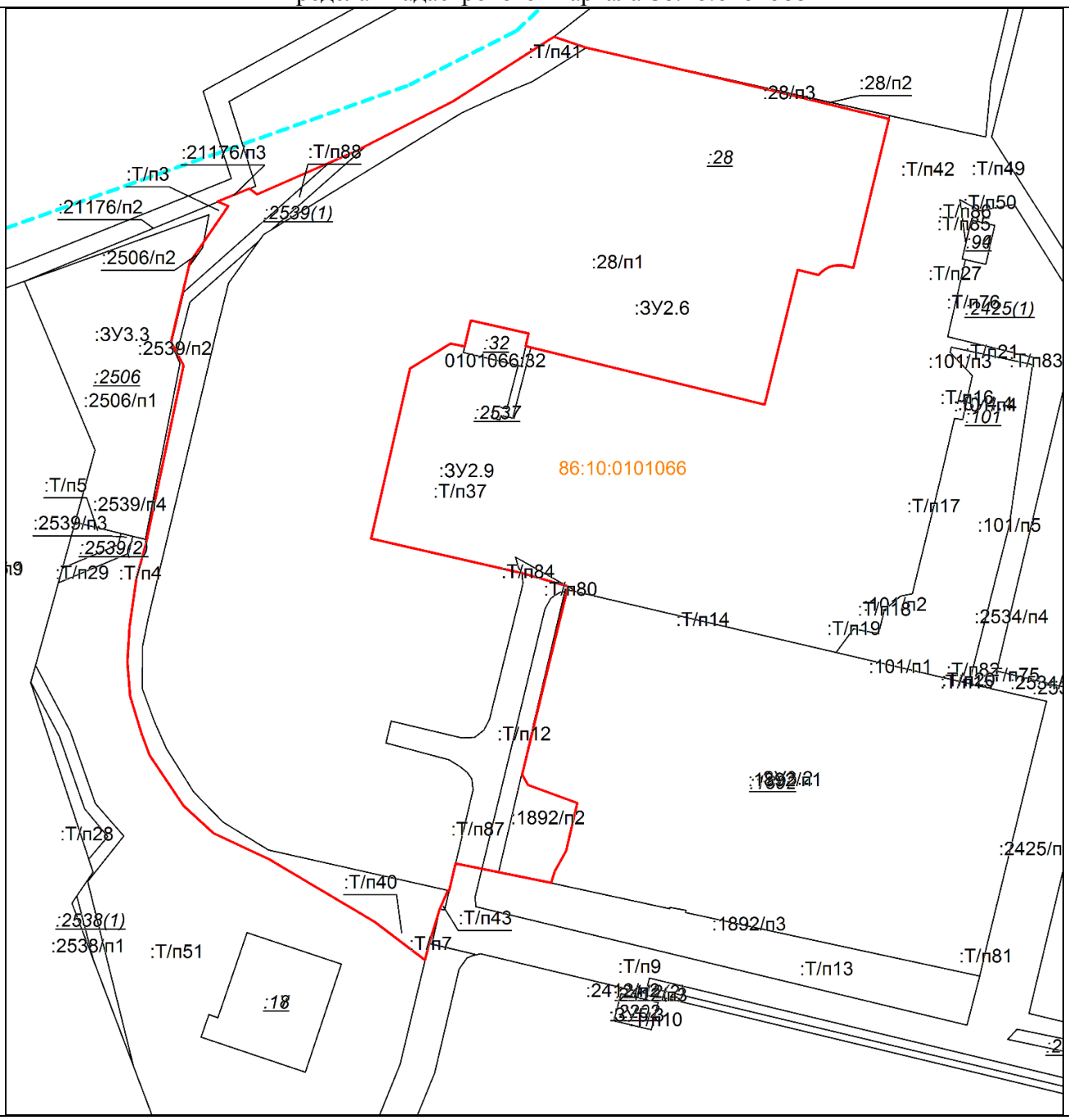

Масштаб 1: 1000

Условные обозначения:

————	– существующие границы земельных участков, имеющиеся в ЕГРН сведения о которых достаточны для определения их местоположения,
————	– образованная граница земельного участка, сведения о которой достаточны для определения ее местоположения

Площадь образуемого земельного участка: 21151 кв.м.
:ЗУ2.6 = :21176/п3+:28/п1+:1892/п2+:Т/п87+:2506/п2+:Т/п88 +:Т/п12+:Т/п40+:Т/п41

Условный номер образуемого земельного участка:		**:ЗУ2.6**	Площадь образуемого земельного участка, м^2:		21151
Точка, №	X	Y	Точка, №	X	Y
1	982437.8	3574596	31	982226.48	3574595.31
2	982435.07	3574604.05	32	982231.29	3574571.44
3	982424.55	3574649.61	33	982224.49	3574569.82
4	982417.28	3574679.69	34	982224.55	3574569.55
5	982399.13	3574675.34	35	982221.4	3574568.14

6	982380.07	3574670.77	36	982219.92	3574567.48
7	982380.61	3574668.23	37	982211.33	3574564.82
8	982380.67	3574667.04	38	982207.19	3574563.83
9	982380.55	3574665.85	39	982216.76	3574551.18
10	982380.23	3574664.71	40	982232.37	3574524.86
11	982379.7	3574663.69	41	982238.88	3574510.96
12	982378.94	3574662.71	42	982245.72	3574503.47
13	982378.3	3574662.12	43	982258.29	3574495.07
14	982379.53	3574656.88	44	982263.48	3574493.1
15	982345.92	3574648.67	45	982273.09	3574490.14
16	982360.51	3574588.97	46	982281.63	3574489.45
17	982363.71	3574589.67	47	982290.68	3574490.03
18	982366.95	3574575.23	48	982302.63	3574491.77
19	982360.43	3574573.73	49	982311.1	3574494.13
20	982361.11	3574570.15	50	982355.7	3574503.49
21	982354.94	3574560.08	51	982361.64	3574500.39
22	982312.42	3574550.37	52	982381.44	3574505.07
23	982303.78	3574588.04	53	982395.51	3574514.67
24	982300.52	3574599.59	54	982396.61	3574512.03
25	982280.71	3574594.66	55	982399.89	3574520
26	982253.49	3574588.08	56	982398.4	3574521.85
27	982250.94	3574589.55	57	982409.11	3574546.38
28	982246.43	3574601.85	58	982421.67	3574570.8
29	982234.41	3574599.06	1	982437.8	3574596
30	982229.43	3574596.24			

Схема расположения образуемого земельного участка :ЗУ2.7 на кадастровом плане территории в пределах кадастрового квартала 86:10:0101066

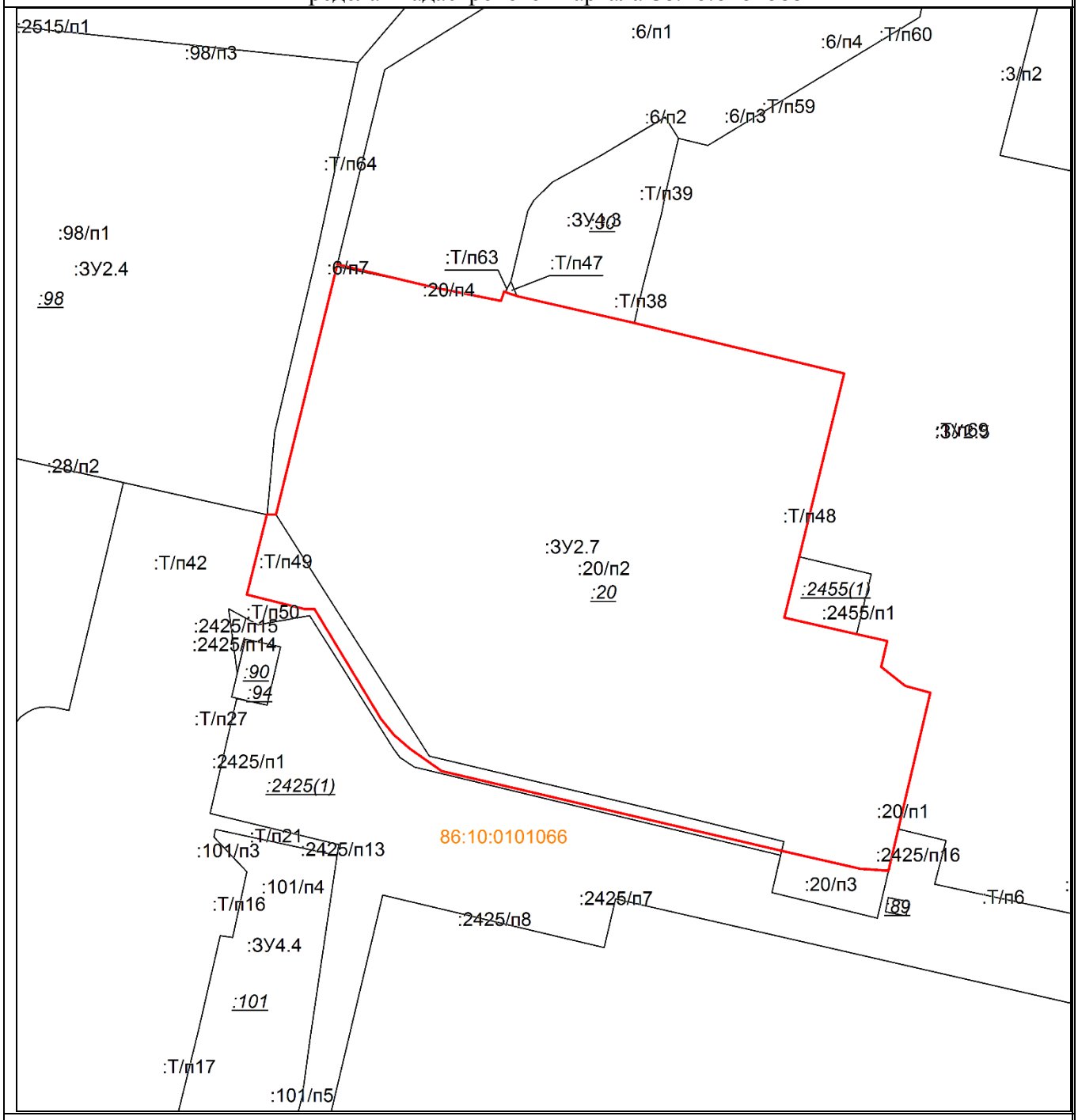

Масштаб 1: 1000

Условные обозначения:

———————	– существующие границы земельных участков, имеющиеся в ЕГРН сведения о которых достаточны для определения их местоположения,
———————	– образованная граница земельного участка, сведения о которой достаточны для определения ее местоположения

Площадь образуемого земельного участка: 7417 кв.м.
:ЗУ2.7= :6/п7+:20/п2+:Т/п48+:Т/п49

Условный номер образуемого земельного участка:		**:ЗУ2.7**	Площадь образуемого земельного участка, м^2:		7417
Точка, №	X	Y	Точка, №	X	Y
1	982356.68	3574789.53	16	982449.97	3574743.44
2	982369.95	3574733.06	17	982449.73	3574744.14
3	982373.61	3574727.79	18	982449.23	3574745.61
4	982376.01	3574725.04	19	982444.75	3574765.19

5	982378.68	3574722.87	20	982436.3	3574800.26
6	982396.98	3574711.8	21	982405.72	3574792.77
7	982397.04	3574709.94	22	982395.57	3574790.28
8	982399.42	3574700.5	23	982392.82	3574802.35
9	982412.73	3574703.86	24	982391.66	3574807.44
10	982412.74	3574705.36	25	982387.33	3574806.44
11	982454.16	3574715.5	26	982384.17	3574810.45
12	982454.56	3574715.6	27	982383.02	3574814.66
13	982453.67	3574719.13	28	982353.32	3574807.66
14	982450.7	3574731.58	29	982353.64	3574802.94
15	982448.44	3574742.96	1	982356.68	3574789.53

Схема расположения образуемого земельного участка :ЗУ2.8 на кадастровом плане территории в пределах кадастрового квартала 86:10:0101066

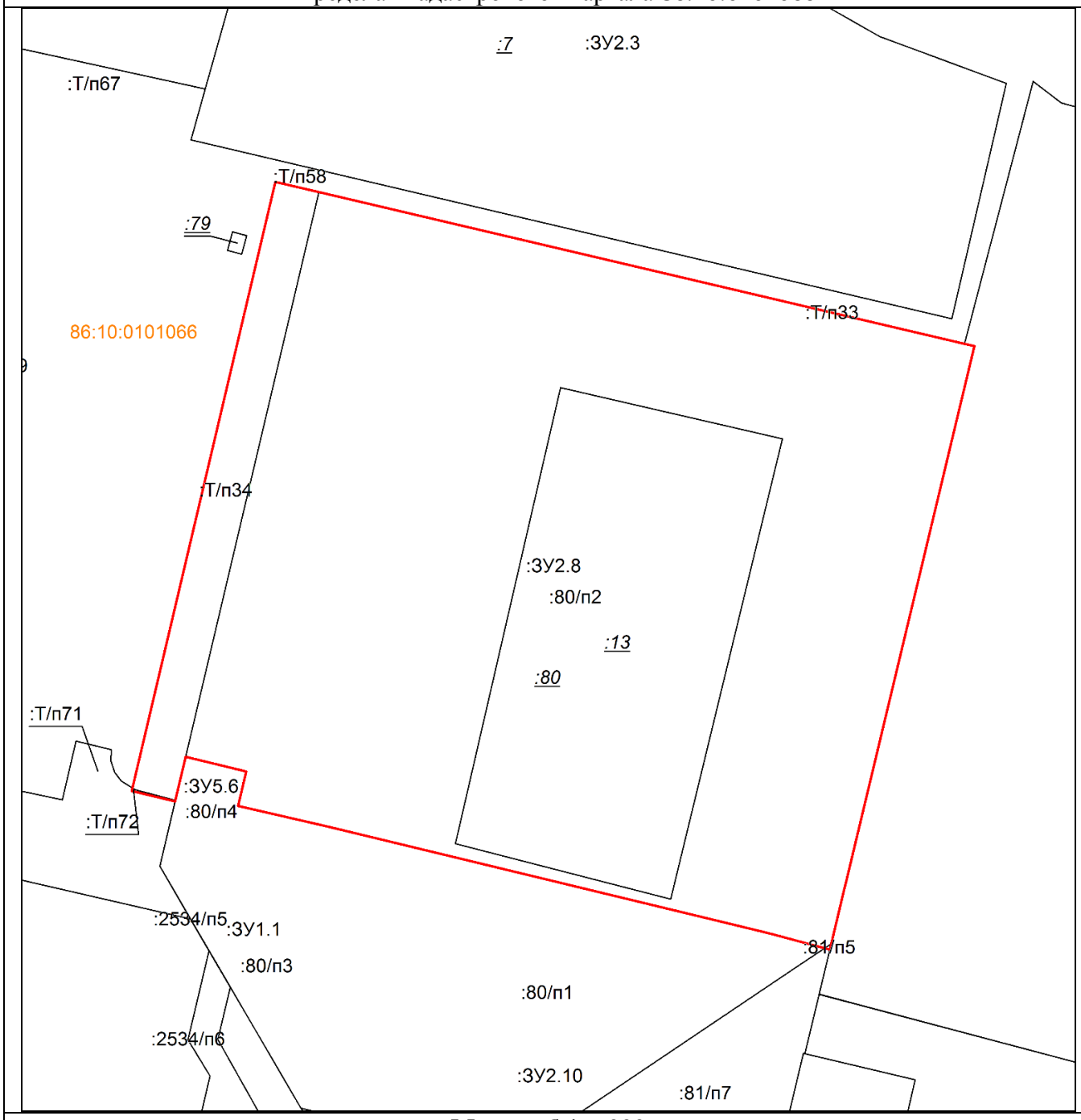

Масштаб 1: 1000

Условные обозначения:

_____	– существующие границы земельных участков, имеющиеся в ЕГРН сведе-

	ния о которых достаточны для определения их местоположения,
————————	– образованная граница земельного участка, сведения о которой достаточны для определения ее местоположения

Площадь образуемого земельного участка: 12302 кв.м.
:ЗУ2.8 = :80/п2+:81/п5+:Т/п72+:Т/п33+:Т/п34

Условный номер образуемого земельного участка:		**:ЗУ2.8**	Площадь образуемого земельного участка, $м^2$:		12302
Точка, №	X	Y	Точка, №	X	Y
1	982321.13	3574966.38	10	982347.66	3574849.72
2	982323.82	3574956.44	11	982449.41	3574873.71
3	982325.17	3574950.86	12	982447.71	3574880.98
4	982341.47	3574883.46	13	982422.36	3574988.9
5	982341.98	3574881.27	14	982421.97	3574990.55
6	982345.17	3574867.48	15	982332.2	3574969.02
7	982350.92	3574868.86	16	982331.23	3574968.79
8	982353.36	3574858.71	17	982322.11	3574966.61
9	982345.93	3574856.96	1	982321.13	3574966.38

Схема расположения образуемого земельного участка :ЗУ2.9 на кадастровом плане территории в пределах кадастрового квартала 86:10:0101066

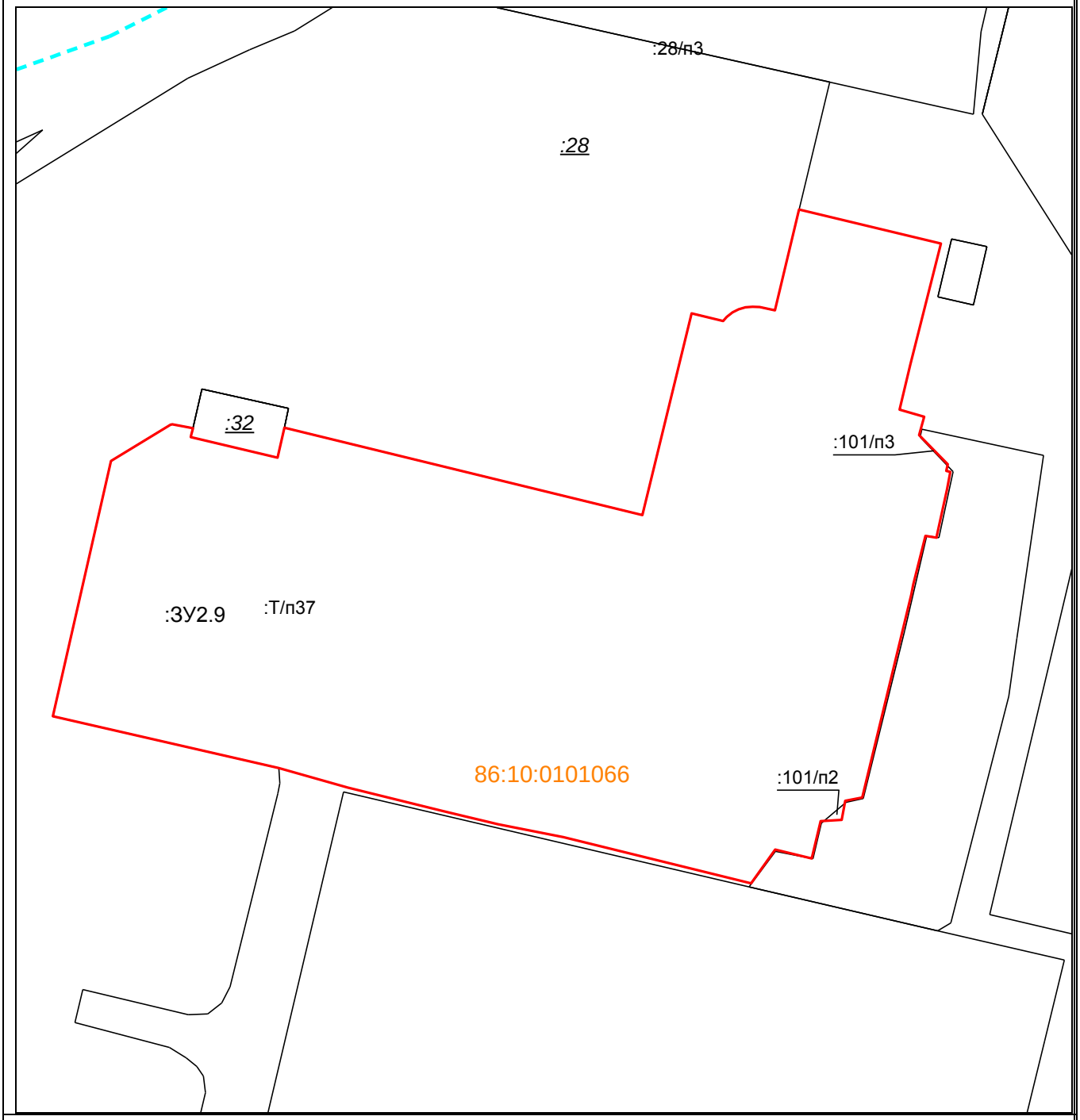

Масштаб 1: 1000

Условные обозначения:

———————	– существующие границы земельных участков, имеющиеся в ЕГРН сведения о которых достаточны для определения их местоположения,
———————	– образованная граница земельного участка, сведения о которой достаточны для определения ее местоположения

Площадь образуемого земельного участка: 9259 кв.м.
:ЗУ2.9 = :101/п2+:101/п3+:Т/п37

Условный номер образуемого земельного участка:		**:ЗУ2.9**	Площадь образуемого земельного участка, м^2:		9259
Точка, №	X	Y	Точка, №	X	Y
1	982360.43	3574573.73	25	982350.22	3574699.45

2	982359.3	3574573.47	26	982342.36	3574697.75
3	982358.94	3574573.39	27	982342.19	3574697.71
4	982355.52	3574587.86	28	982342.49	3574695.87
5	982360.51	3574588.97	29	982334.39	3574693.85
6	982345.92	3574648.67	30	982332.65	3574693.49
7	982379.53	3574656.88	31	982298.88	3574685.31
8	982378.3	3574662.12	32	982298.31	3574682.49
9	982378.94	3574662.71	33	982295.13	3574681.89
10	982379.7	3574663.69	34	982294.92	3574678.38
11	982380.23	3574664.71	35	982288.71	3574676.91
12	982380.55	3574665.85	36	982290.18	3574670.79
13	982380.67	3574667.04	37	982284.56	3574666.77
14	982380.61	3574668.23	38	982292.29	3574635.49
15	982380.07	3574670.77	39	982294.41	3574624.54
16	982396.87	3574674.8	40	982294.8	3574622.96
17	982391.2	3574698.43	41	982295.62	3574619.58
18	982370.95	3574693.33	42	982296.61	3574615.37
19	982363.52	3574691.54	43	982300.52	3574599.59
20	982362.34	3574695.66	44	982303.78	3574588.04
21	982359.27	3574694.79	45	982312.42	3574550.37
22	982354.41	3574699.58	46	982354.94	3574560.08
23	982353.29	3574699.35	47	982361.11	3574570.15
24	982353.13	3574700.01	1	982360.43	3574573.73

Схема расположения образуемого земельного участка :ЗУ2.10 на кадастровом плане территории в пределах кадастрового квартала 86:10:0101066

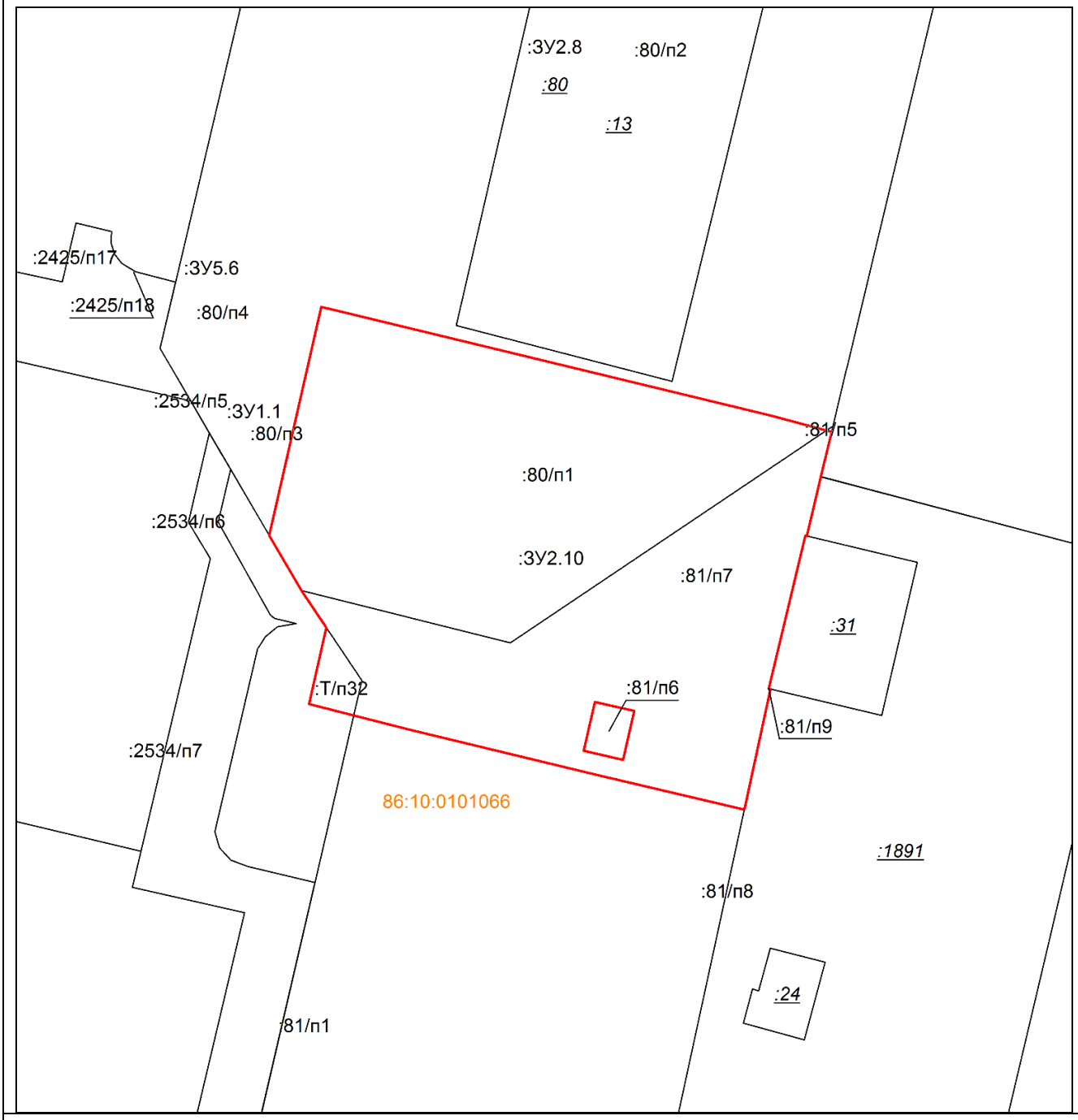

Масштаб 1: 1000

Условные обозначения:

———————	– существующие границы земельных участков, имеющиеся в ЕГРН сведения о которых достаточны для определения их местоположения,
———————	– образованная граница земельного участка, сведения о которой достаточны для определения ее местоположения

Площадь образуемого земельного участка: 5369 кв.м.
:ЗУ2.10= :80/п1+:81/п7+:Т/п32

Условный номер образуемого земельного участка:		**:ЗУ2.10**	Площадь образуемого земельного участка, м^2:		5369
Точка, №	X	Y	Точка, №	X	Y
1	982341.98	3574881.27	16	982258.14	3574951.82

2	982341.47	3574883.46	17	982263.94	3574927.21
3	982325.17	3574950.86	18	982271.47	3574896.02
4	982323.82	3574956.44	19	982273.87	3574886.69
5	982321.13	3574966.38	20	982275.78	3574879.23
6	982313.69	3574964.6	21	982288.49	3574882.13
7	982313.66	3574964.6	22	982294.66	3574877.99
8	982304.5	3574962.41	23	982303.85	3574872.62
9	982303.77	3574962.24	1	982341.98	3574881.27
10	982303.83	3574961.98	24	982266.46	3574931.62
11	982278.34	3574955.9	25	982267.96	3574925.06
12	982278.27	3574956.19	26	982276.09	3574926.92
13	982278.27	3574956.2	27	982274.63	3574933.48
14	982278.26	3574956.2	24	982266.46	3574931.62
15	982278.11	3574956.15			

Схема расположения образуемого земельного участка :ЗУ2.11 на кадастровом плане территории в пределах кадастрового квартала 86:10:0101066

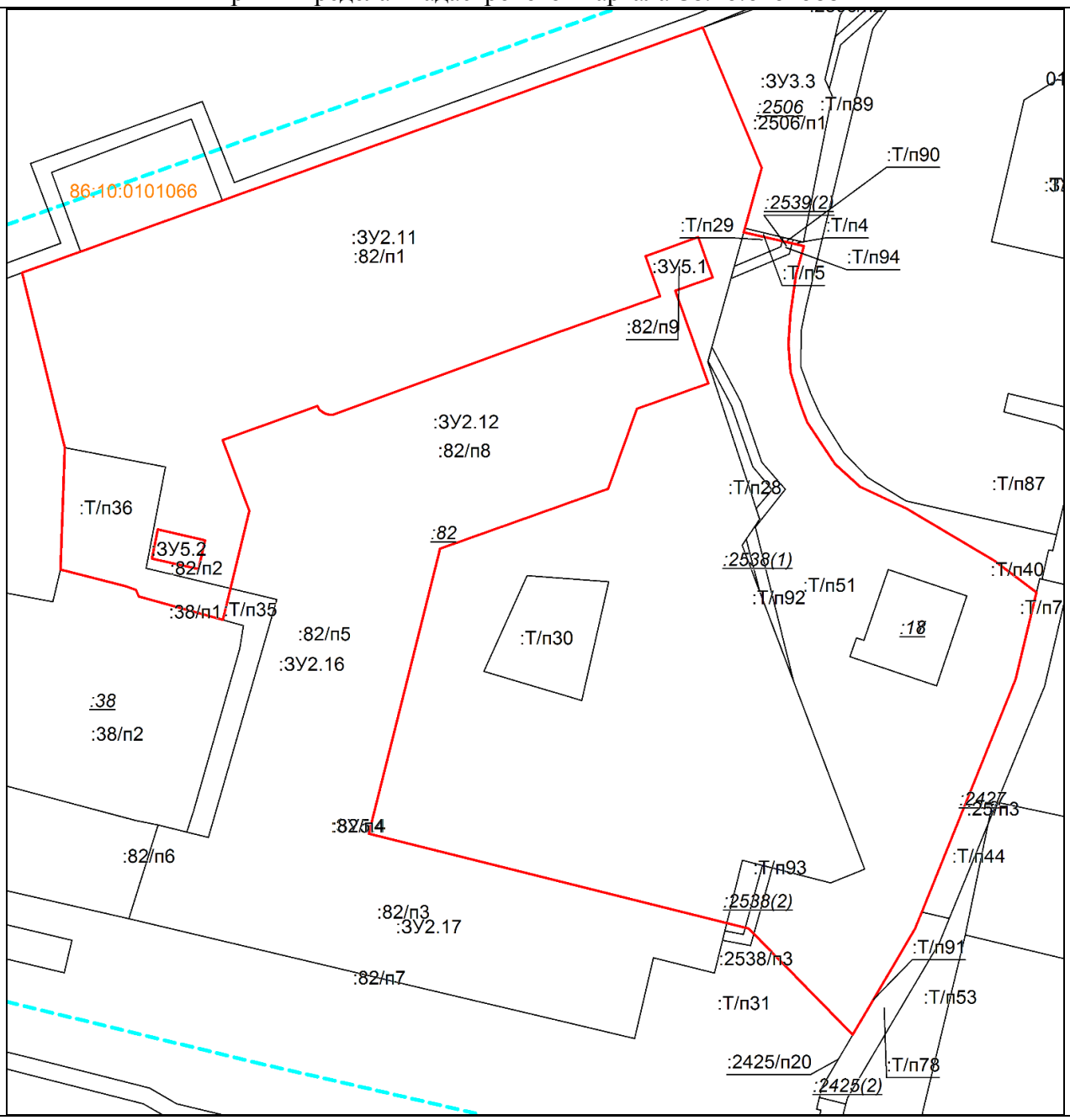

Масштаб 1: 1800

Условные обозначения:	
————————	– существующие границы земельных участков, имеющиеся в ЕГРН сведения о которых достаточны для определения их местоположения,
————————	– образованная граница земельного участка, сведения о которой достаточны для определения ее местоположения

Площадь образуемого земельного участка: 41512 кв.м.
:ЗУ2.11 =:18+:38/п1+:82/п1+:Т/п91+:Т/п92+:Т/п93+:Т/п94+:Т/п28+:Т/п29+:Т/п30+:Т/п36+:Т/п51

Условный номер образуемого земельного участка:		**:ЗУ2.11**	Площадь образуемого земельного участка, $м^2$:		41512
Точка, №	X	Y	Точка, №	X	Y
1	982312.59	3574487.59	31	982220.32	3574385.03
2	982315.22	3574476.07	32	982218.87	3574384.67
3	982316.48	3574476.43	33	982139.61	3574364.86
4	982334.56	3574481.43	34	982134.79	3574363.65
5	982376.71	3574463.78	35	982106.58	3574476.53
6	982303.12	3574259.73	36	982106.32	3574477.56
7	982250.66	3574272.53	37	982104.75	3574479.1
8	982214.04	3574271.23	38	982074.46	3574508.77
9	982209.1	3574290.59	39	982106.23	3574527.43
10	982207.93	3574293.89	40	982111.32	3574529.48
11	982206.01	3574294.74	41	982181.13	3574557.6
12	982198.97	3574319.93	42	982207.19	3574563.83
13	982231.69	3574327.89	43	982216.76	3574551.18
14	982252.95	3574319.85	44	982232.37	3574524.86
15	982263.15	3574348.26	45	982238.87	3574510.96
16	982262.07	3574348.83	46	982245.72	3574503.47
17	982261.35	3574349.7	47	982258.29	3574495.07
18	982260.87	3574350.66	48	982263.48	3574493.1
19	982260.48	3574351.98	49	982273.09	3574490.14
20	982260.51	3574352.97	50	982281.63	3574489.45
21	982284.96	3574419.71	51	982290.68	3574490.03
22	982296.08	3574451	52	982302.63	3574491.77
23	982308.12	3574446.65	53	982311.1	3574494.13
24	982313.81	3574462.4	54	982311.92	3574490.54
25	982301.68	3574466.79	1	982312.59	3574487.59
26	982297.7	3574455.57	55	982214.23	3574312.61
27	982269.89	3574465.48	56	982217.35	3574298.69
28	982262.3	3574444.05	57	982226.11	3574300.41
29	982238.31	3574435.44	58	982222.79	3574314.61
30	982232.38	3574418.81	55	982214.23	3574312.61

Схема расположения образуемого земельного участка :ЗУ2.12 на кадастровом плане территории в пределах кадастрового квартала 86:10:0101066

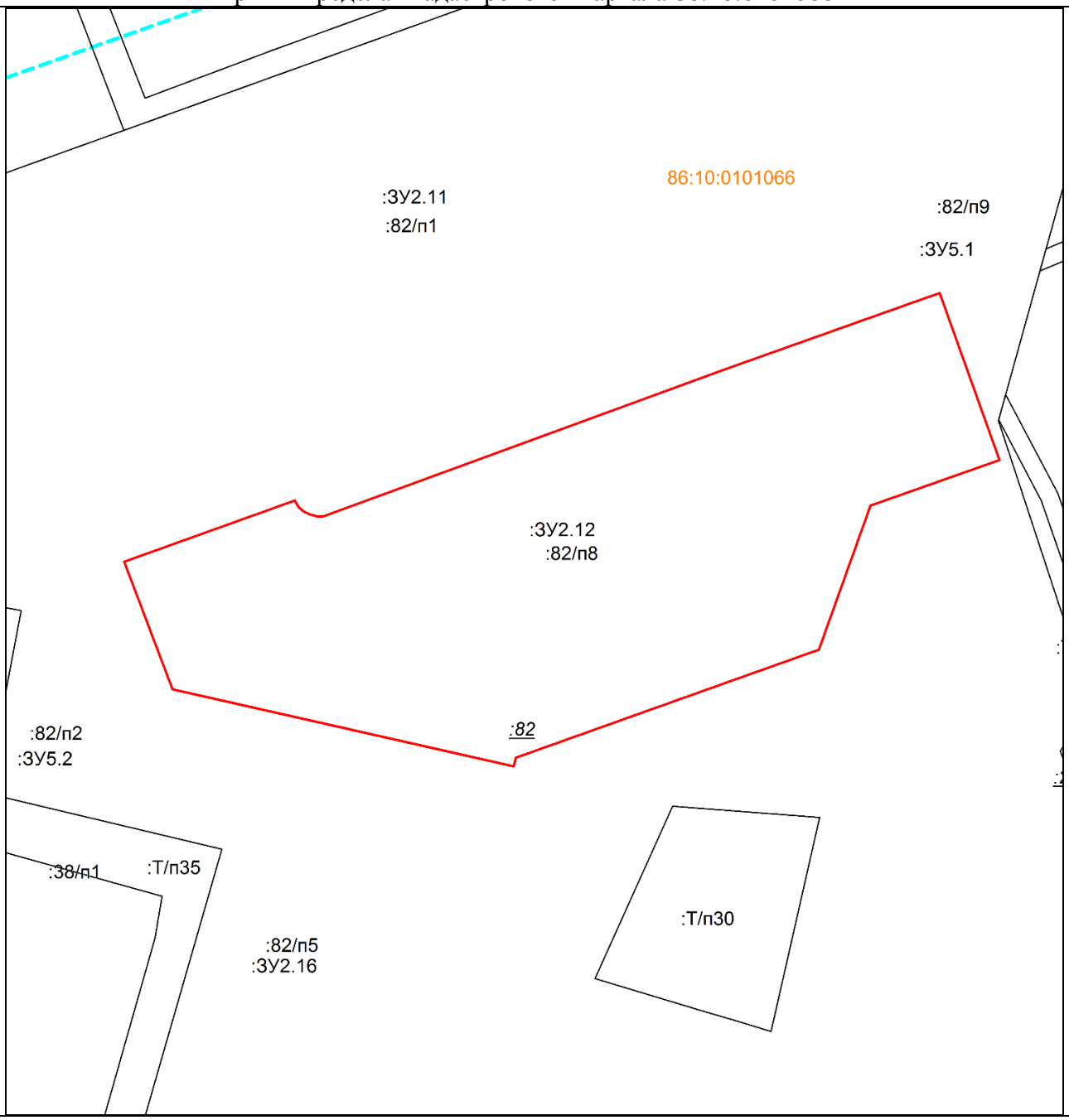

Масштаб 1: 1000

Условные обозначения:

	– существующие границы земельных участков, имеющиеся в ЕГРН сведения о которых достаточны для определения их местоположения,
	– образованная граница земельного участка, сведения о которой достаточны для определения ее местоположения

Площадь образуемого земельного участка: 5812 кв.м.
:ЗУ2.12 =:82/п8

Условный номер образуемого земельного участка:		**:ЗУ2.12**	Площадь образуемого земельного участка, м^2:		5812
Точка, №	X	Y	Точка, №	X	Y
1	982297.70	3574455.57	10	982263.15	3574348.26
2	982269.89	3574465.48	11	982262.07	3574348.83
3	982262.30	3574444.05	12	982261.35	3574349.70

4	982238.31	3574435.44	13	982260.87	3574350.66
5	982232.38	3574418.81	14	982260.48	3574351.98
6	982220.32	3574385.04	15	982260.51	3574352.97
7	982218.87	3574384.67	16	982284.96	3574419.71
8	982231.69	3574327.90	17	982296.08	3574451.00
9	982252.95	3574319.85	1	982297.70	3574455.57

Схема расположения образуемого земельного участка :ЗУ2.13 на кадастровом плане территории в пределах кадастрового квартала 86:10:0101066

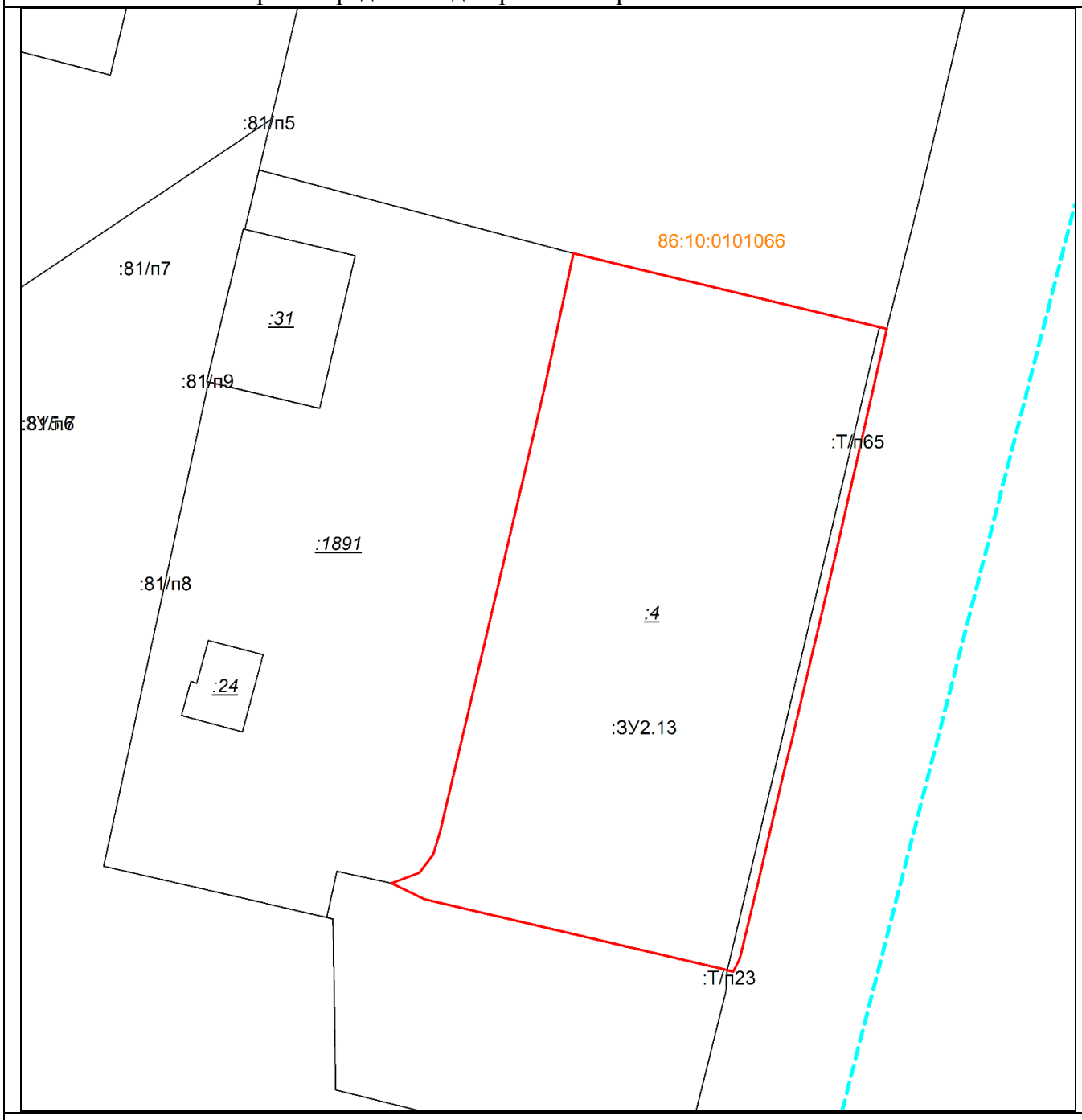

Масштаб 1: 1000

Условные обозначения:

	– существующие границы земельных участков, имеющиеся в ЕГРН сведения о которых достаточны для определения их местоположения,
	– образованная граница земельного участка, сведения о которой достаточны для определения ее местоположения

Площадь образуемого земельного участка: 5949 кв.м.
:ЗУ2.13= :4 + :Т/п65

Условный номер образуемого земельного участка:		:ЗУ2.13	Площадь образуемого земельного участка, м^2:		5949
Точка, №	X	Y	Точка, №	X	Y
1	982287.41	3575068.18	11	982191.84	3574992.21
2	982287.14	3575069.42	12	982194.51	3574986.71
3	982249.05	3575060.79	13	982196.26	3574991.36
4	982218.47	3575053.59	14	982199.32	3574993.71
5	982212.72	3575052.15	15	982203.1	3574994.84
6	982194.52	3575047.92	16	982235.79	3575002.54
7	982181.89	3575044.86	17	982277.27	3575012.28
8	982179.87	3575043.84	18	982299.76	3575017.1
9	982179.73	3575043.79	1	982287.41	3575068.18
10	982179.98	3575042.78			

Схема расположения образуемого земельного участка :ЗУ2.14 на кадастровом плане территории в пределах кадастрового квартала 86:10:0101066

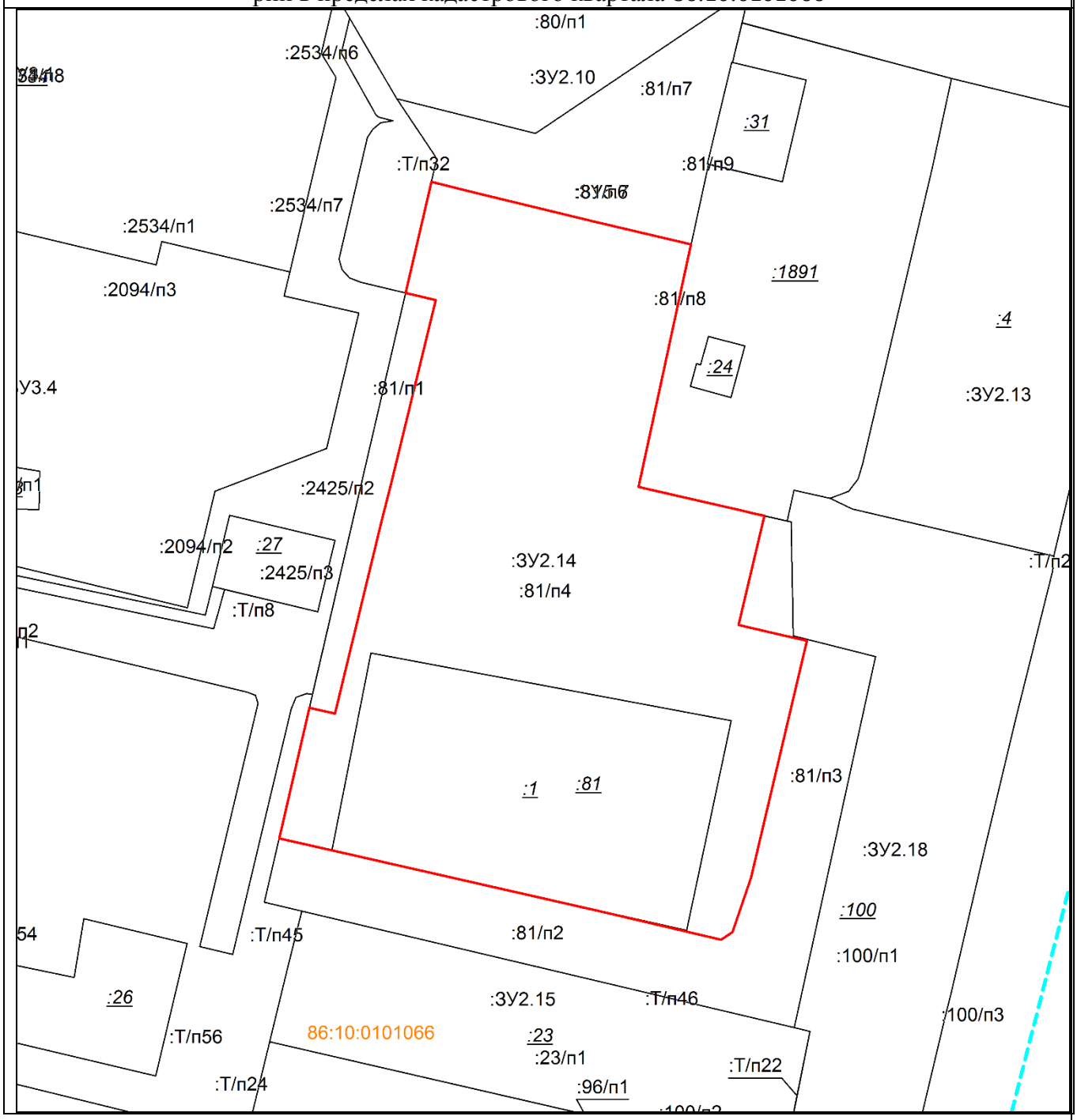

Масштаб 1: 1500	
Условные обозначения:	
————————	– существующие границы земельных участков, имеющиеся в ЕГРН сведения о которых достаточны для определения их местоположения,
————————	– образованная граница земельного участка, сведения о которой достаточны для определения ее местоположения

Площадь образуемого земельного участка: 15403 кв.м.
:ЗУ2.14= :81/п4

Условный номер образуемого земельного участка:		**:ЗУ2.14**	Площадь образуемого земельного участка, $м^2$:		15403
Точка, №	X	Y	Точка, №	X	Y
1	982271.47	3574896.02	13	982083.84	3574959.36
2	982263.94	3574927.21	14	982090.78	3574929.66
3	982258.14	3574951.82	15	982106.21	3574861.74
4	982197.35	3574938.65	16	982109.19	3574848.53
5	982191.25	3574965.3	17	982141.97	3574856.13
6	982191.02	3574966.26	18	982140.49	3574862.51
7	982190.11	3574970.21	19	982189.02	3574874.28
8	982162.74	3574963.71	20	982198.21	3574876.62
9	982160.1	3574975.14	21	982244.18	3574887.79
10	982158.78	3574980.89	22	982246	3574880.24
11	982099.32	3574966.83	23	982273.87	3574886.69
12	982085.73	3574962.2	1	982271.47	3574896.02
1	982271.47	3574896.02			

Схема расположения образуемого земельного участка :ЗУ2.15 на кадастровом плане территории в пределах кадастрового квартала 86:10:0101066

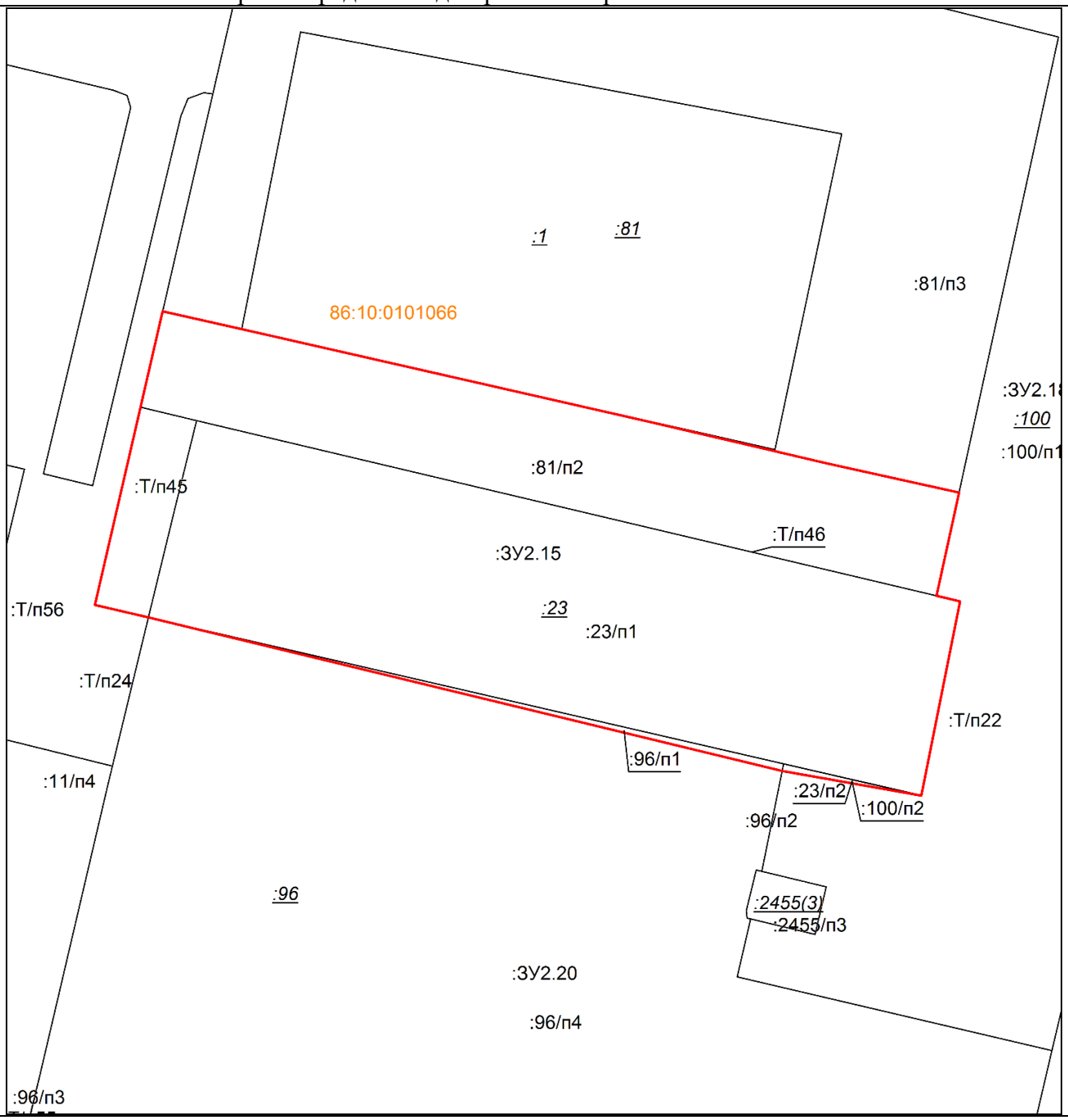

Масштаб 1: 1000

Условные обозначения:

	– существующие границы земельных участков, имеющиеся в ЕГРН сведения о которых достаточны для определения их местоположения,
	– образованная граница земельного участка, сведения о которой достаточны для определения ее местоположения

Площадь образуемого земельного участка: 7107 кв.м.
:ЗУ2.15 = :23/п1+:81/п2+:96/п1+:100/п2+:Т/п45+:Т/п46

Условный номер образуемого земельного участка:		**:ЗУ2.15**	Площадь образуемого земельного участка, м^2:		7107
Точка, №	X	Y	Точка, №	X	Y
1	982058.21	3574846.16	8	982078.98	3574981.47

2	982060.27	3574837.2	9	982061.79	3574977.72
3	982093.21	3574844.83	10	982060.86	3574981.65
4	982109.19	3574848.53	11	982028.55	3574975.15
5	982106.21	3574861.74	12	982032.63	3574951.92
6	982090.78	3574929.66	1	982058.21	3574846.16
7	982083.84	3574959.36			

Схема расположения образуемого земельного участка :ЗУ2.16 на кадастровом плане территории в пределах кадастрового квартала 86:10:0101066

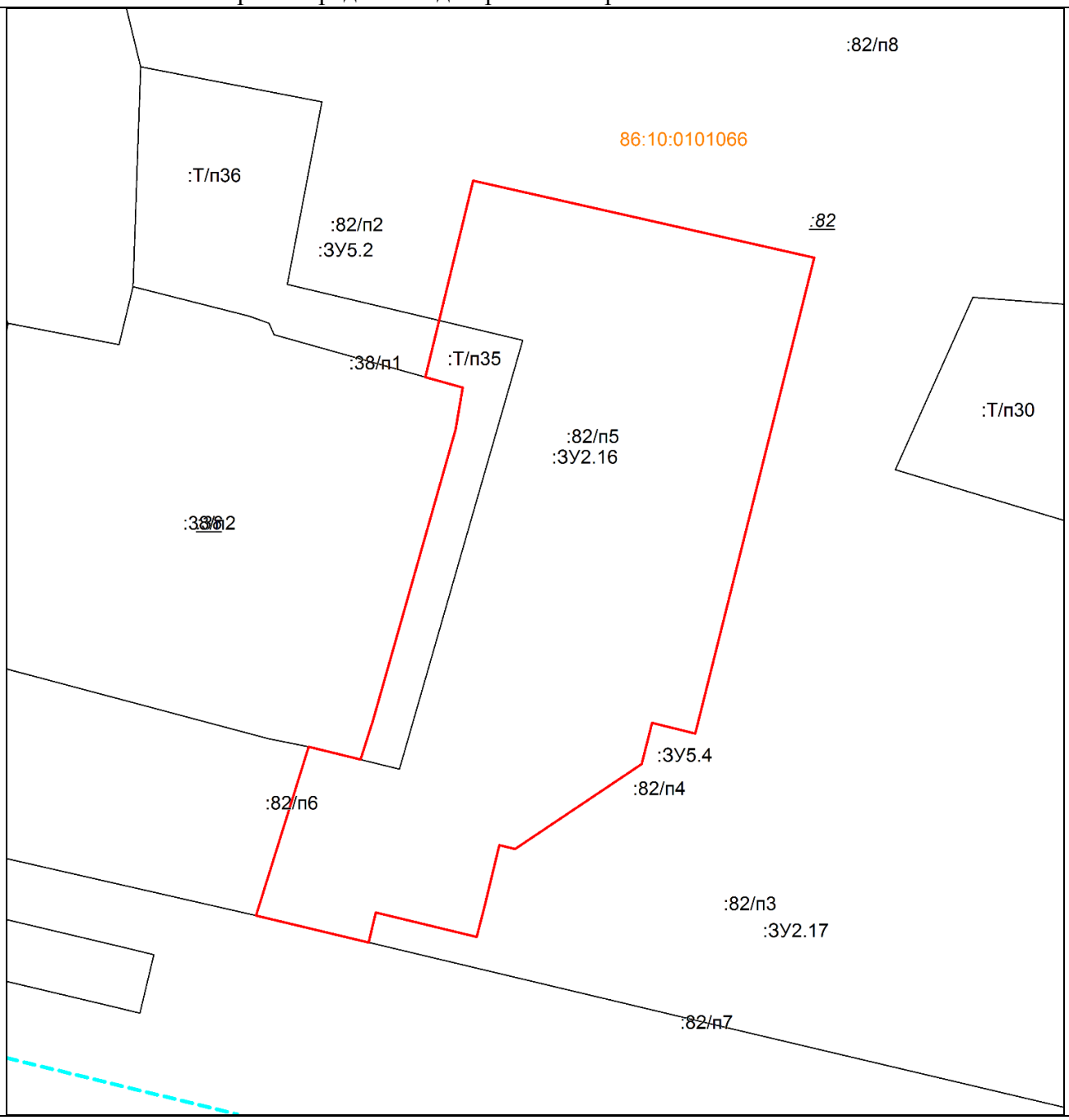

Масштаб 1: 1000

Условные обозначения:

———————	– существующие границы земельных участков, имеющиеся в ЕГРН сведения о которых достаточны для определения их местоположения,
———————	– образованная граница земельного участка, сведения о которой достаточны для определения ее местоположения

Площадь образуемого земельного участка: 6183 кв.м.
:ЗУ2.16 = :82/п5+:Т/п35

Условный номер образуемого зе-	**:ЗУ2.16**	Площадь образуемого зе-	6183

мельного участка:			мельного участка, м^2:		
Точка, №	X	Y	Точка, №	X	Y
1	982139.61	3574364.86	11	982137.41	3574300.51
2	982141.4	3574357.67	12	982135.29	3574309.13
3	982134.55	3574355.95	13	982141.66	3574311.17
4	982120.38	3574334.86	14	982190.25	3574324.97
5	982121.02	3574332.23	15	982197.24	3574326.14
6	982110.68	3574329.74	16	982197.61	3574324.8
7	982105.75	3574328.47	17	982198.97	3574319.93
8	982109.8	3574311.67	18	982231.69	3574327.89
9	982104.84	3574310.49	19	982218.87	3574384.67
10	982109.3	3574291.75	1	982139.61	3574364.86

Схема расположения образуемого земельного участка :ЗУ2.17 на кадастровом плане территории в пределах кадастрового квартала 86:10:0101066

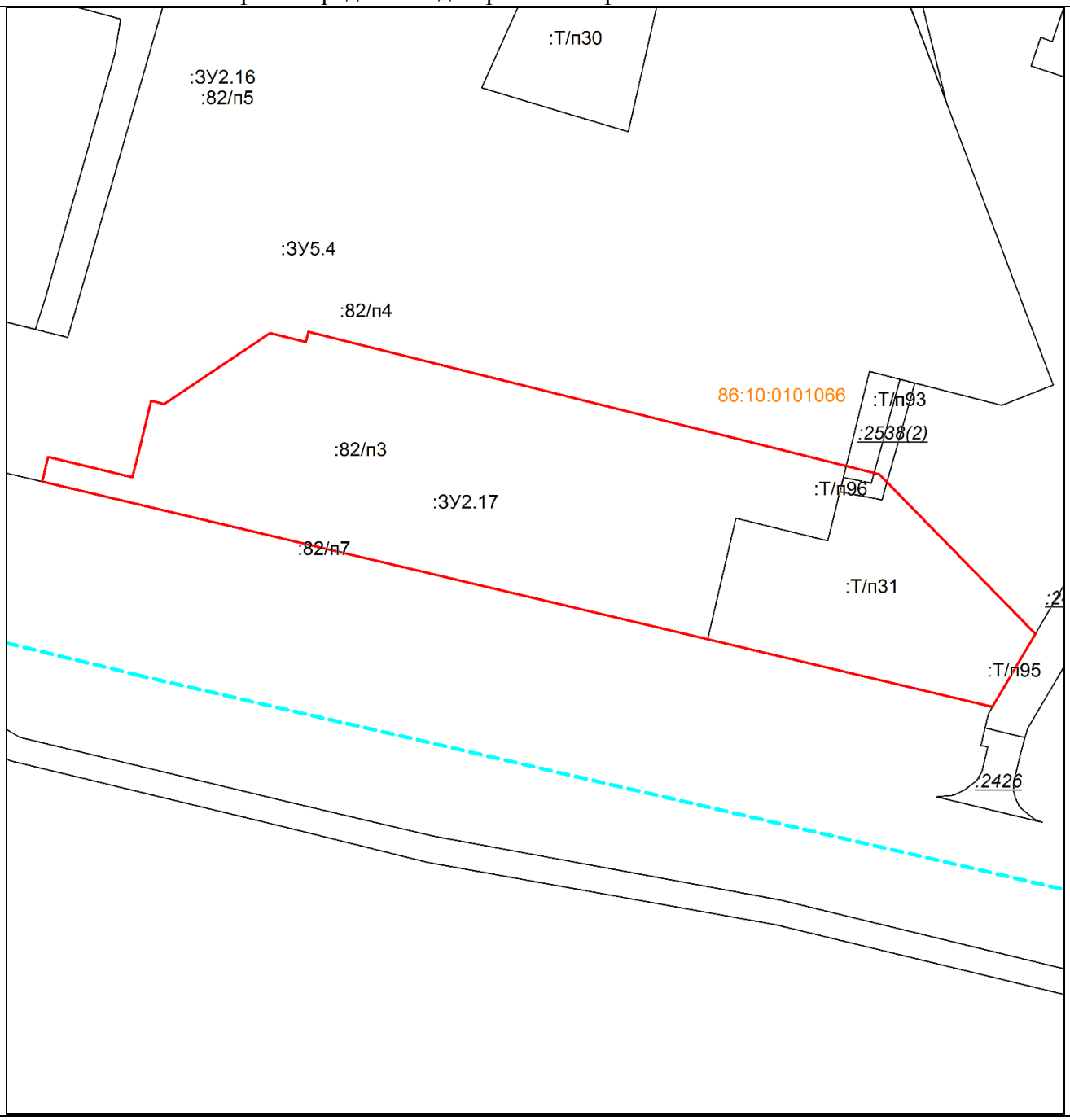

Масштаб 1: 1200

Условные обозначения:

_____	– существующие границы земельных участков, имеющиеся в ЕГРН сведения о которых достаточны для определения их местоположения,
_____	– образованная граница земельного участка, сведения о которой достаточны для определения ее местоположения

Площадь образуемого земельного участка: 6752 кв.м.
:ЗУ2.17 = :82/п3+:Т/п95+:Т/п96+:Т/п31

Условный номер образуемого земельного участка:		**:ЗУ2.17**	Площадь образуемого земельного участка, $м^2$:		6752
Точка, №	X	Y	Точка, №	X	Y
1	982104.84	3574310.49	9	982134.79	3574363.65
2	982109.8	3574311.68	10	982106.32	3574477.56
3	982105.75	3574328.47	11	982074.46	3574508.77
4	982110.68	3574329.74	12	982059.84	3574500.18
5	982121.02	3574332.23	13	982073.36	3574443.34
6	982120.38	3574334.86	14	982078.18	3574422.84
7	982134.55	3574355.95	15	982092.35	3574362.97
8	982132.75	3574363.14	1	982104.84	3574310.49

Схема расположения образуемого земельного участка :ЗУ2.18 на кадастровом плане территории в пределах кадастрового квартала 86:10:0101066

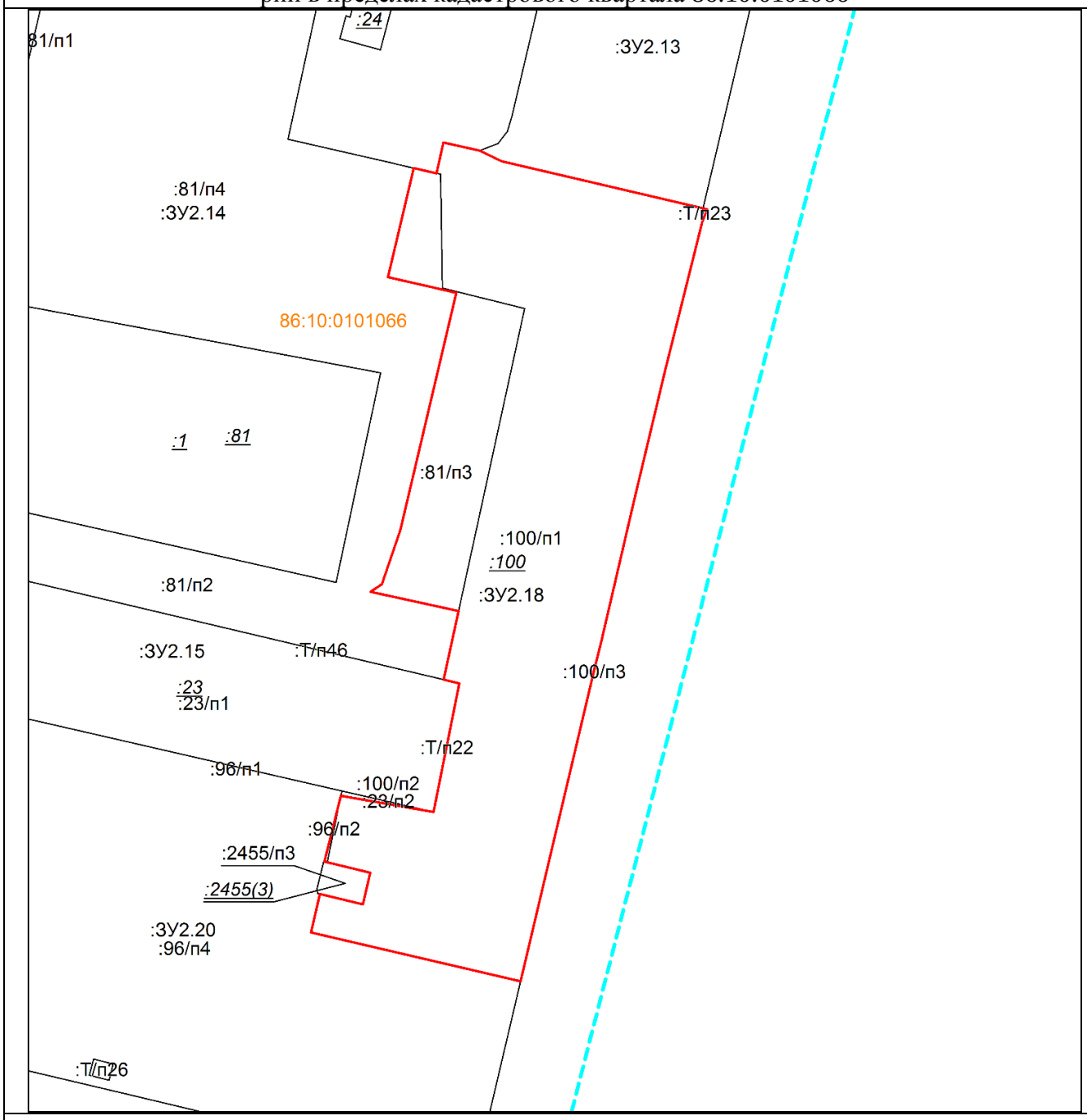

Масштаб 1: 1500

Условные обозначения:

———————	– существующие границы земельных участков, имеющиеся в ЕГРН сведения о которых достаточны для определения их местоположения,
———————	– образованная граница земельного участка, сведения о которой достаточны для определения ее местоположения

Площадь образуемого земельного участка: 10399 кв.м.
:ЗУ2.18 = :81/п3+ :96/п2+:100/п1+:Т/п22+:Т/п23

Условный номер образуемого земельного участка:		**:ЗУ2.18**	Площадь образуемого земельного участка, м^2:		10399
Точка, №	X	Y	Точка, №	X	Y
1	982032.63	3574951.92	16	982191.84	3574992.21
2	982028.55	3574975.15	17	982179.98	3575042.78

3	982060.86	3574981.65	18	982179.73	3575043.79
4	982061.79	3574977.72	19	982176.36	3575042.54
5	982078.98	3574981.47	20	982138.48	3575033.06
6	982083.84	3574959.36	21	982106.27	3575025.36
7	982085.73	3574962.2	22	982070.82	3575017.15
8	982099.32	3574966.83	23	982063.71	3575015.34
9	982158.78	3574980.89	24	981986.09	3574996.98
10	982160.1	3574975.14	25	981998.35	3574944.44
11	982162.74	3574963.71	26	982008.01	3574946.67
12	982190.11	3574970.21	27	982005.42	3574957.42
13	982188.79	3574975.92	28	982013.33	3574959.3
14	982196.52	3574977.61	29	982016.1	3574947.79
15	982194.51	3574986.71	1	982032.63	3574951.92

Схема расположения образуемого земельного участка :ЗУ2.19 на кадастровом плане территории в пределах кадастрового квартала 86:10:0101066

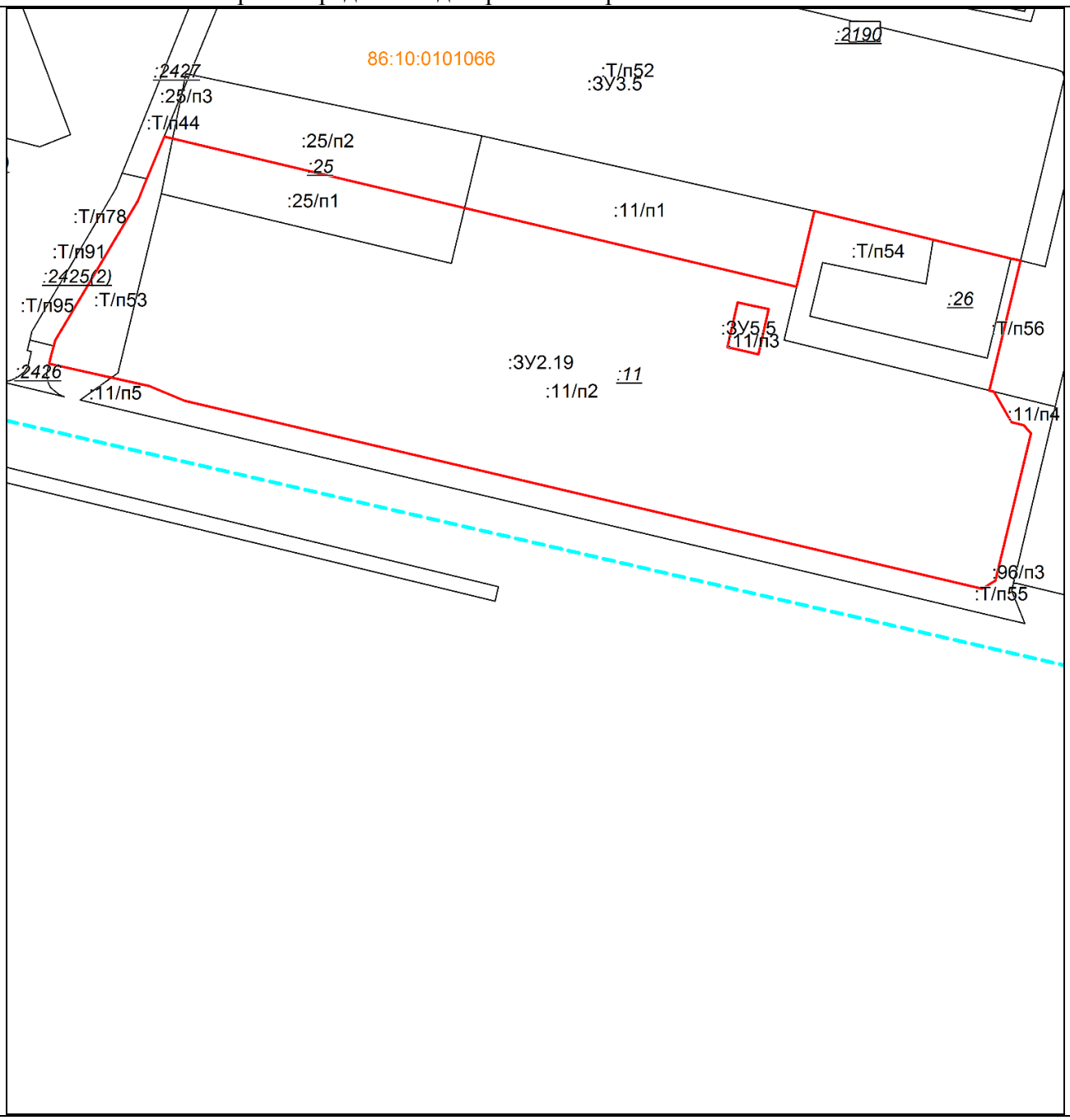

Масштаб 1: 2000

Условные обозначения:

_____	– существующие границы земельных участков, имеющиеся в ЕГРН сведения о которых достаточны для определения их местоположения,
_____	– образованная граница земельного участка, сведения о которой достаточны для определения ее местоположения

Площадь образуемого земельного участка: 27448 кв.м.
:ЗУ2.19 = :11/п2+:25/п1+:26+:Т/п53+:Т/п54

Условный номер образуемого земельного участка:		**:ЗУ2.19**	Площадь образуемого земельного участка, м^2:		27448
Точка, №	X	Y	Точка, №	X	Y
1	981975.49	3574820.28	15	982089.08	3574799.54
2	981972.81	3574815.86	16	982082.87	3574825.44
3	982035.47	3574550.32	17	982082.12	3574828.63
4	982040.36	3574538.54	18	982038.84	3574818.23
5	982047.78	3574505.14	19	982038.46	3574819.78
6	982050.37	3574505.75	20	982028.34	3574825.62
7	982053.69	3574506.68	21	982027.33	3574829.61
8	982055.59	3574507.21	22	982024.59	3574832.08
9	982102.2	3574534.76	1	981975.49	3574820.28
10	982109.39	3574537.71	23	982050.94	3574741.31
11	982123.48	3574543.48	24	982053.25	3574731.05
12	982099.71	3574643.51	25	982068.2	3574734.45
13	982073.45	3574754.04	26	982065.95	3574744.7
14	982098.66	3574759.96	23	982050.94	3574741.31

Схема расположения образуемого земельного участка :ЗУ2.20 на кадастровом плане территории в пределах кадастрового квартала 86:10:0101066

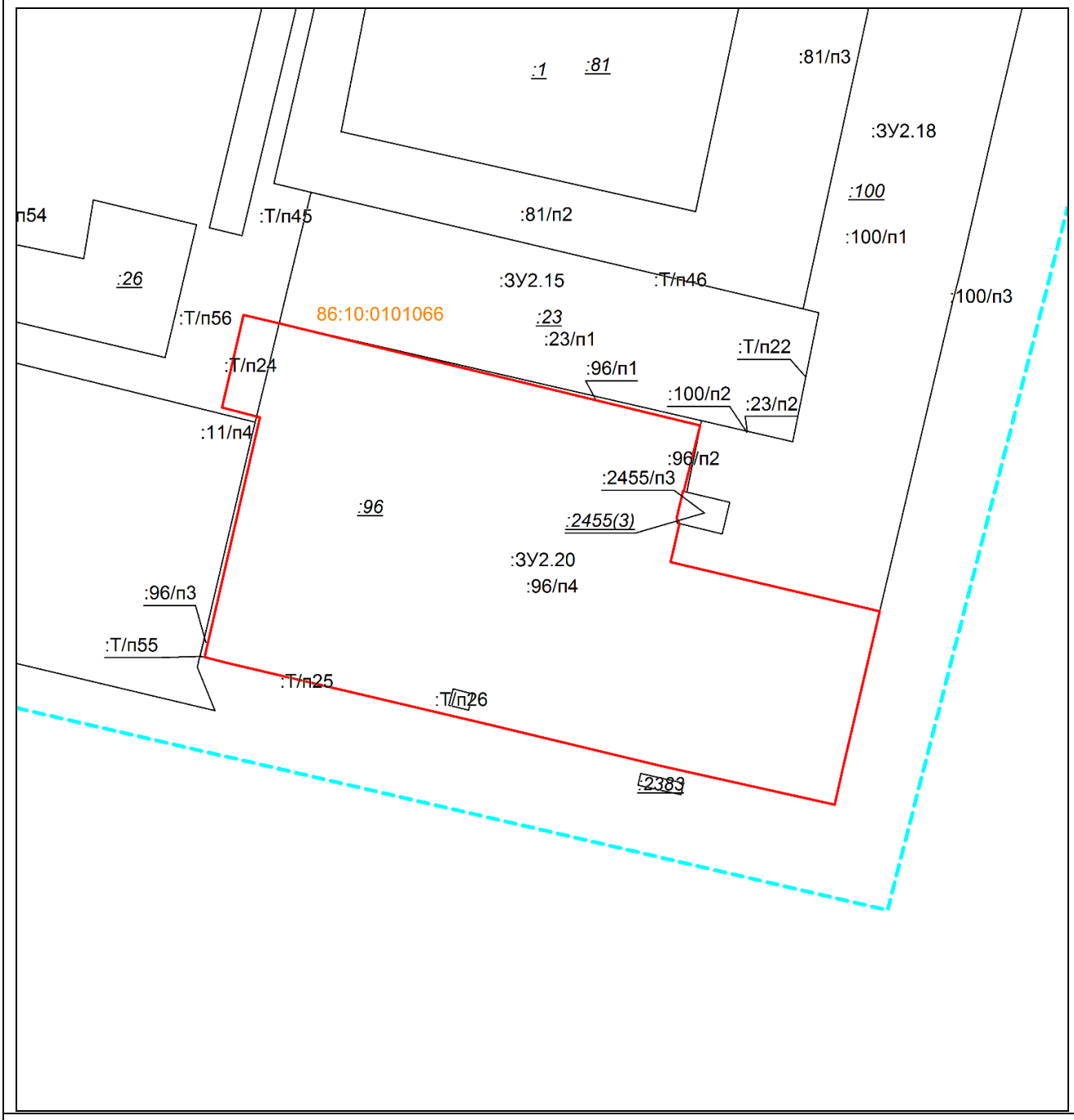

Масштаб 1: 1500

Условные обозначения:

————	– существующие границы земельных участков, имеющиеся в ЕГРН сведения о которых достаточны для определения их местоположения,
————	– образованная граница земельного участка, сведения о которой достаточны для определения ее местоположения

Площадь образуемого земельного участка: 12195 кв.м.
:ЗУ2.20 = :96/п4+:Т/п24+:Т/п25+:Т/п26

Условный номер образуемого земельного участка:		**:ЗУ2.20**	Площадь образуемого земельного участка, м^2:		12195
Точка, №	X	Y	Точка, №	X	Y

1	982034.65	3574841.38	11	981998.35	3574944.44
2	982037.11	3574831.84	12	981986.09	3574996.98
3	982060.27	3574837.2	13	981946.93	3574987.76
4	982058.21	3574846.16	14	981937.61	3574985.68
5	982032.63	3574951.92	15	981947.4	3574941.75
6	982016.1	3574947.79	16	981957.74	3574898.6
7	982016.15	3574947.59	17	981973.19	3574832.94
8	982009.42	3574945.96	18	981974.54	3574827.44
9	982008.14	3574946.1	1	982034.65	3574841.38
10	982008.01	3574946.67			

Схема расположения образуемого земельного участка :ЗУЗ.1 на кадастровом плане территории в пределах кадастрового квартала 86:10:0101066

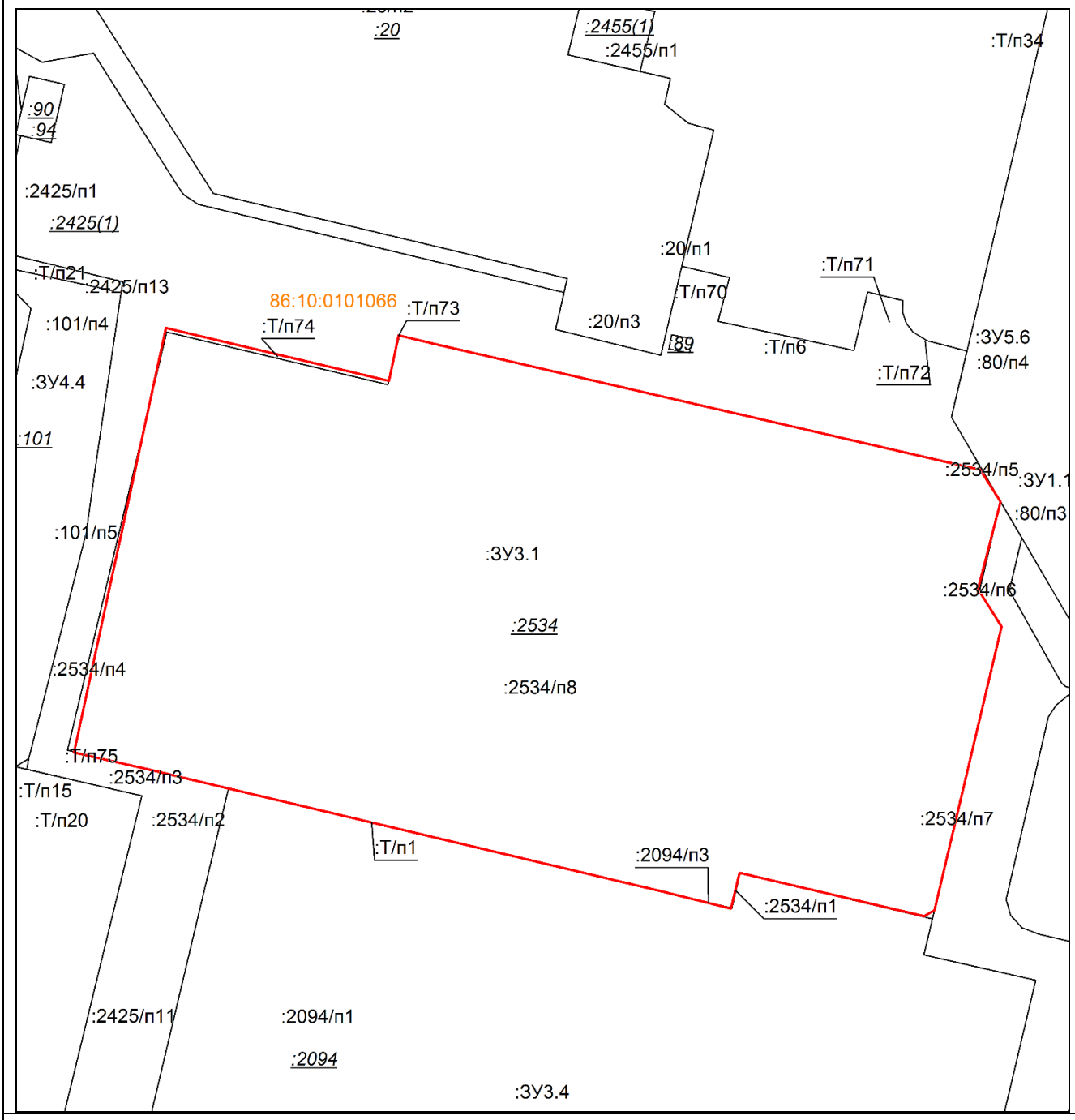

Масштаб 1: 1000

Условные обозначения:

_____	– существующие границы земельных участков, имеющиеся в ЕГРН сведе-

	ния о которых достаточны для определения их местоположения,
————————	– образованная граница земельного участка, сведения о которой достаточны для определения ее местоположения

Площадь образуемого земельного участка: 11196 кв.м.
:ЗУ3.1= :2094/п3+:Т/п73+:Т/п74+:Т/п75+:2534/п8+:Т/п1

Условный номер образуемого земельного участка:		**:ЗУ3.1**	Площадь образуемого земельного участка, $м^2$:		11196
Точка, №	X	Y	Точка, №	X	Y
1	982349.97	3574723.05	11	982258.92	3574818.99
2	982341.1	3574760.35	12	982252.92	3574817.55
3	982348.74	3574761.97	13	982255.76	3574806.13
4	982347.06	3574768.86	14	982272.99	3574733.5
5	982326.27	3574859.25	15	982276.15	3574720.4
6	982320.92	3574862.63	16	982279.01	3574707.72
7	982306.32	3574858.86	17	982306.49	3574713.64
8	982300.03	3574862.79	18	982314.99	3574715.48
9	982252.63	3574851.56	1	982349.97	3574723.05
10	982251.66	3574849.83			

Схема расположения образуемого земельного участка :ЗУ3.2 на кадастровом плане территории в пределах кадастрового квартала 86:10:0101066

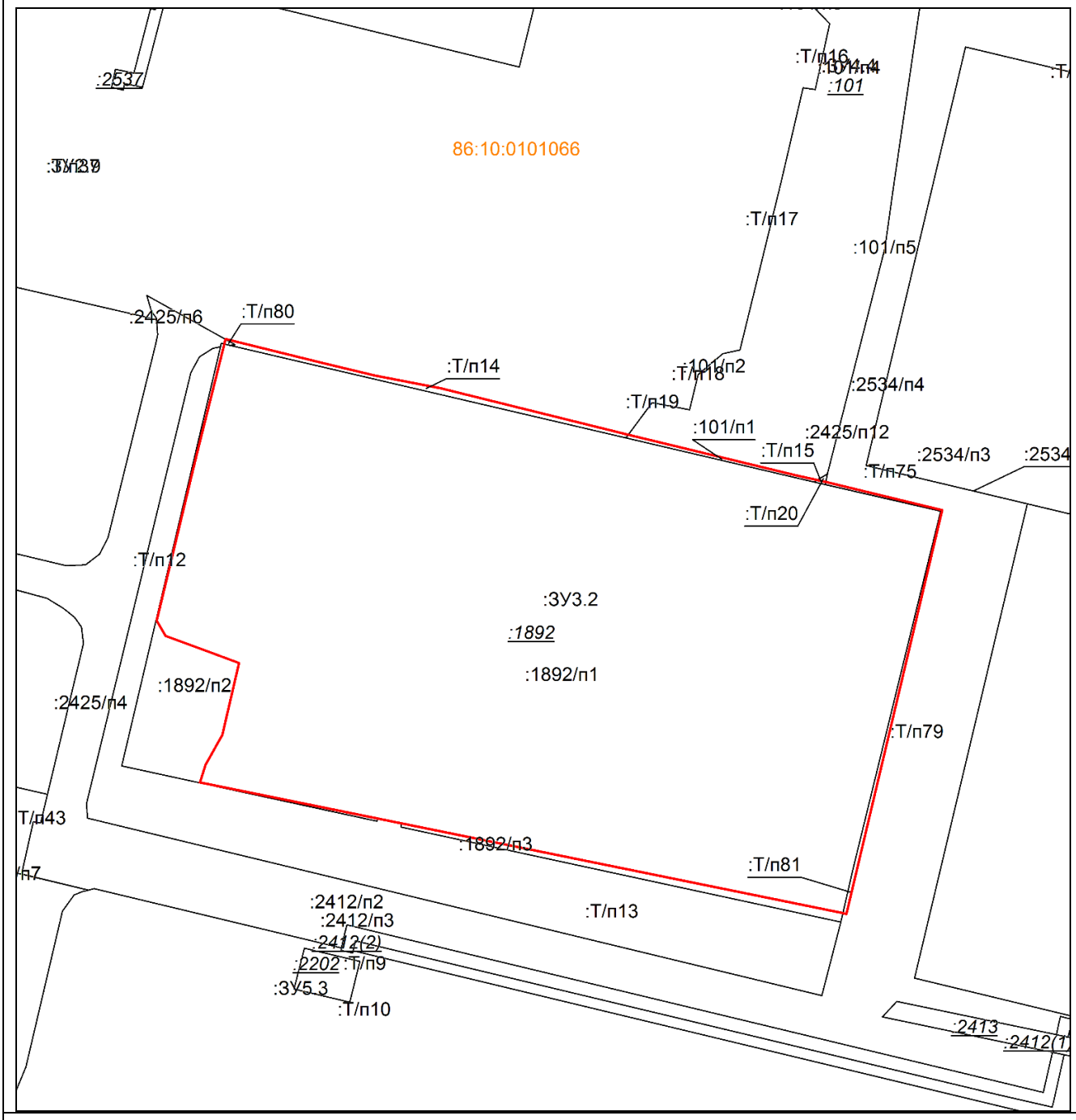

Масштаб 1: 1000

Условные обозначения:

———————	– существующие границы земельных участков, имеющиеся в ЕГРН сведения о которых достаточны для определения их местоположения,
———————	– образованная граница земельного участка, сведения о которой достаточны для определения ее местоположения

Площадь образуемого земельного участка: 8485 кв.м.
:ЗУ3.2= :101/п1+:1892/п1+:Т/п80+:Т/п81+:Т/п14+:Т/п15

Условный номер образуемого земельного участка:		**:ЗУ3.2**	Площадь образуемого земельного участка, м^2:		8485
Точка, №	X	Y	Точка, №	X	Y

1	982300.52	3574599.59	11	982204.53	3574703.31
2	982296.61	3574615.37	12	982204.67	3574702.61
3	982295.62	3574619.58	13	982226.48	3574595.31
4	982294.8	3574622.96	14	982229.43	3574596.24
5	982294.41	3574624.54	15	982234.41	3574599.06
6	982292.29	3574635.49	16	982246.43	3574601.85
7	982284.56	3574666.77	17	982250.94	3574589.55
8	982277.76	3574694.76	18	982253.49	3574588.08
9	982276.62	3574699.92	19	982280.71	3574594.66
10	982271.92	3574719.3	1	982300.52	3574599.59

Схема расположения образуемого земельного участка :ЗУ3.3 на кадастровом плане территории в пределах кадастрового квартала 86:10:0101066

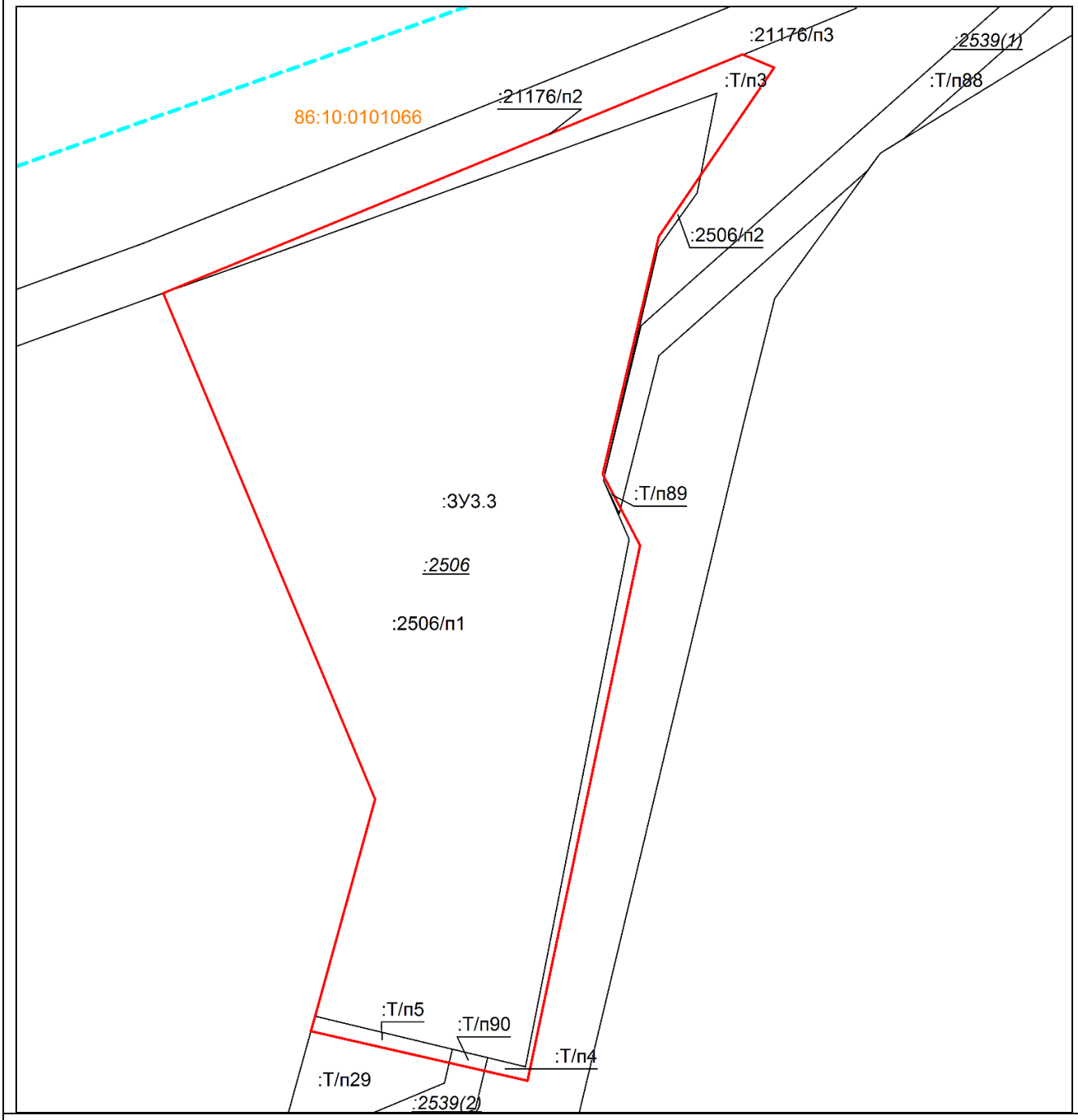

Масштаб 1: 500

Условные обозначения:

_____	– существующие границы земельных участков, имеющиеся в ЕГРН сведе-

	ния о которых достаточны для определения их местоположения,
————	– образованная граница земельного участка, сведения о которой достаточны для определения ее местоположения

Площадь образуемого земельного участка: 2034 кв.м.
:ЗУ3.3= :21176/п2+:2506/п1+:Т/п89 +:Т/п90+:Т/п3+:Т/п4+:Т/п5

Условный номер образуемого земельного участка:		**:ЗУ3.3**	Площадь образуемого земельного участка, м^2:		2034
Точка, №	X	Y	Точка, №	X	Y
1	982316.48	3574476.43	7	982361.64	3574500.39
2	982334.56	3574481.43	8	982355.7	3574503.49
3	982376.71	3574463.78	9	982311.1	3574494.13
4	982396.61	3574512.03	10	982315.22	3574476.07
5	982395.51	3574514.67	1	982316.48	3574476.43
6	982381.44	3574505.07			

Схема расположения образуемого земельного участка :ЗУ3.4 на кадастровом плане территории в пределах кадастрового квартала 86:10:0101066

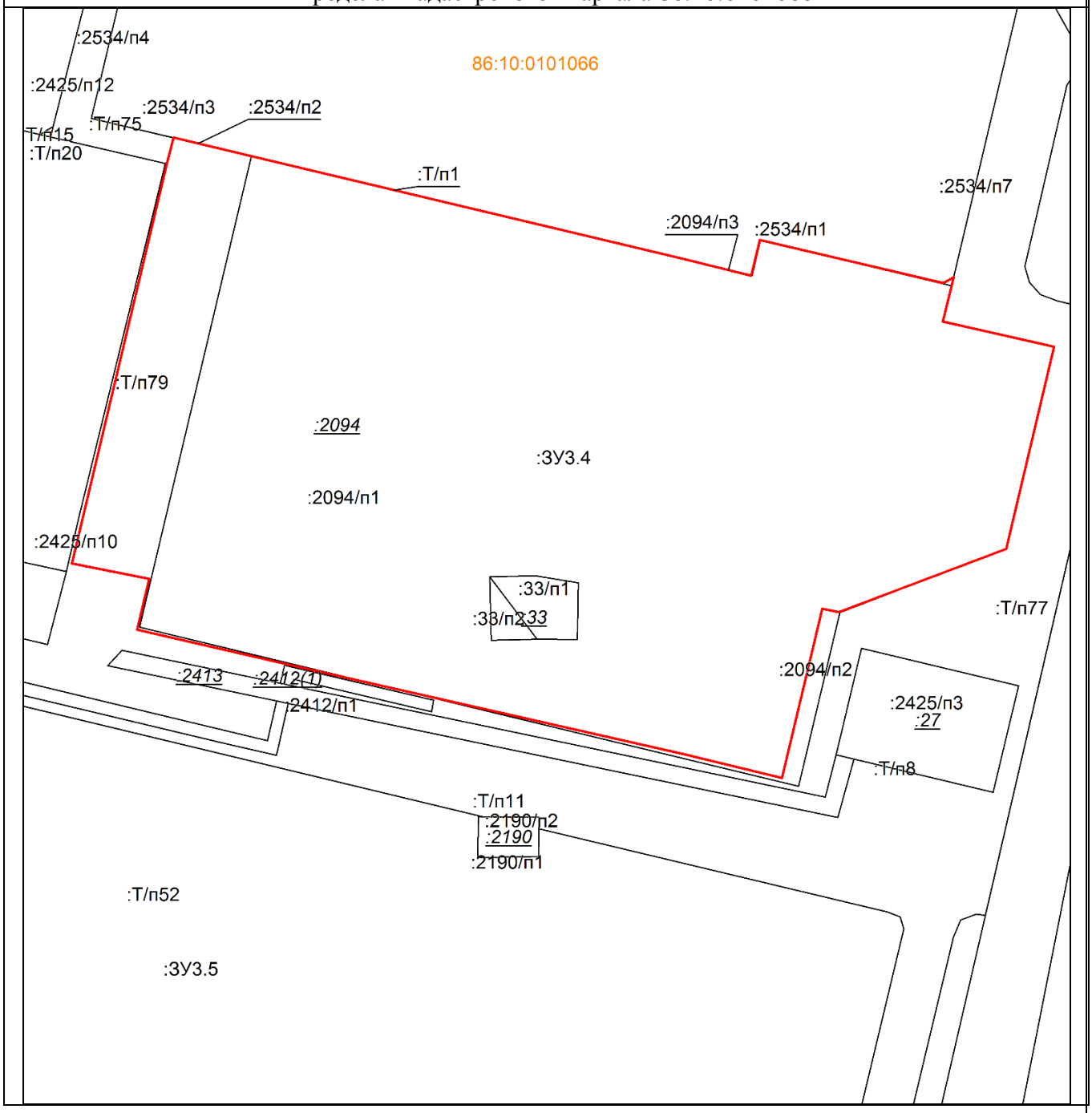

Масштаб 1: 1000	
Условные обозначения:	
_____	– существующие границы земельных участков, имеющиеся в ЕГРН сведения о которых достаточны для определения их местоположения,
_____	– образованная граница земельного участка, сведения о которой достаточны для определения ее местоположения

Площадь образуемого земельного участка: 11462 кв.м.
:ЗУ3.4= :33/п1+:2094/п1+:Т/п79+:2534/п1+:2534/п2

Условный номер образуемого земельного участка:		**:ЗУ3.4**	Площадь образуемого земельного участка, м^2:		11462
Точка, №	X	Y	Точка, №	X	Y
1	982272.99	3574733.5	12	982196.89	3574829.49
2	982255.76	3574806.13	13	982168.44	3574822.71
3	982252.92	3574817.55	14	982171.95	3574808.39
4	982258.92	3574818.99	15	982172.31	3574806.87
5	982251.66	3574849.83	16	982187.24	3574740.89
6	982252.63	3574851.56	17	982193.41	3574714.26
7	982251.22	3574851.23	18	982201.96	3574716.32
8	982245.2	3574849.78	19	982204.53	3574703.31
9	982240.95	3574868.49	20	982271.92	3574719.3
10	982206.96	3574860.43	21	982276.15	3574720.4
11	982196.35	3574832.28	1	982272.99	3574733.5

Схема расположения образуемого земельного участка :ЗУ3.5 на кадастровом плане территории в пределах кадастрового квартала 86:10:0101066

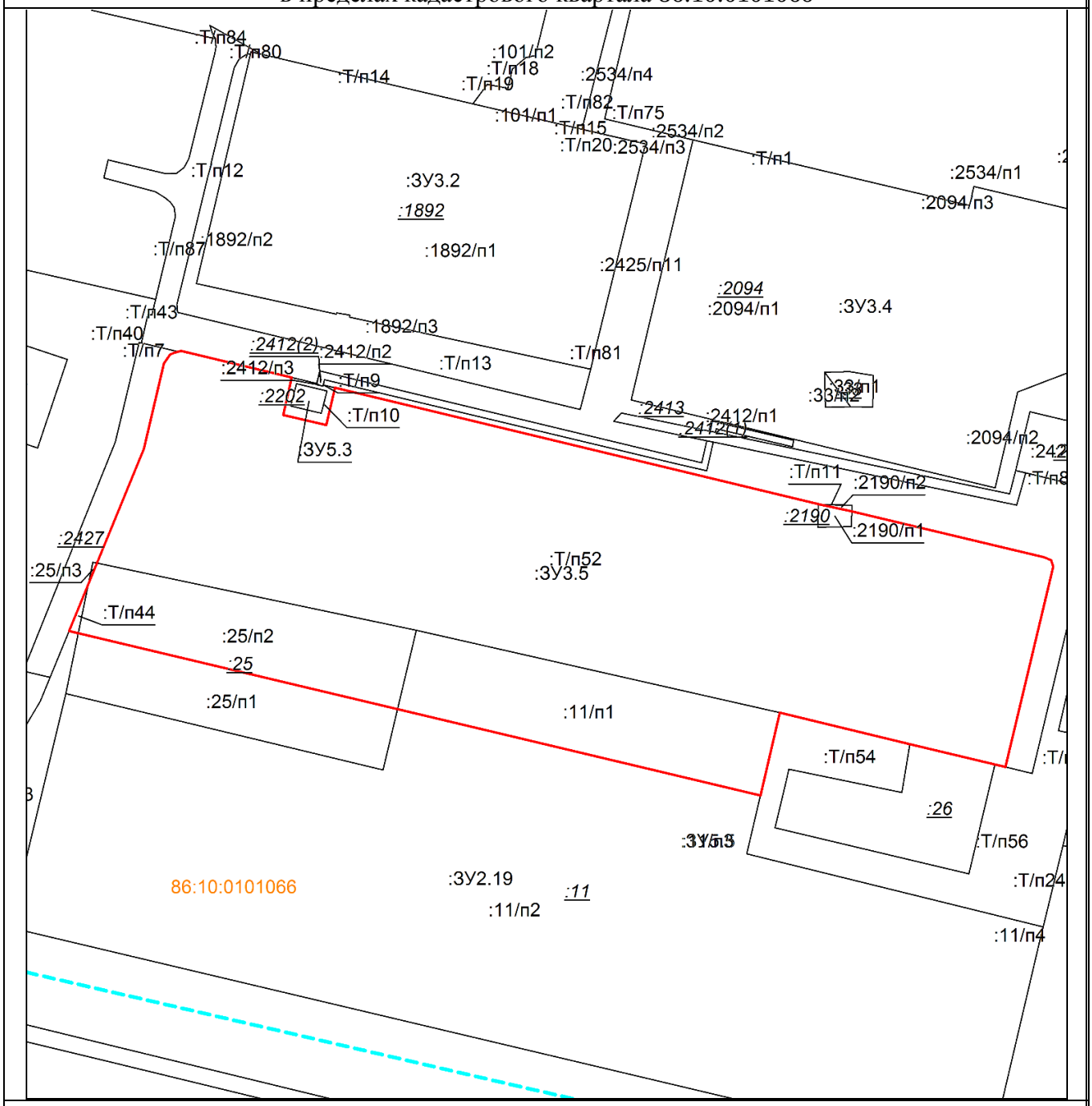

Масштаб 1: 1800

Условные обозначения:

———————	– существующие границы земельных участков, имеющиеся в ЕГРН сведения о которых достаточны для определения их местоположения,
———————	– образованная граница земельного участка, сведения о которой достаточны для определения ее местоположения

Площадь образуемого земельного участка: 23452 кв.м.
:ЗУ3.5= :11/п1+:25/п2+:2190/п1+:Т/п44+:Т/п52

Условный номер образуемого земельного участка:		**:ЗУ3.5**	Площадь образуемого земельного участка, м^2:		23452
Точка, №	X	Y	Точка, №	X	Y
1	982200.69	3574611.3	13	982098.66	3574759.96

2	982189.26	3574608.67	14	982073.45	3574754.04
3	982186.2	3574621.82	15	982099.71	3574643.51
4	982197.54	3574624.46	16	982123.48	3574543.48
5	982161.96	3574772.4	17	982179	3574566.24
6	982159.93	3574781.85	18	982204.98	3574572.33
7	982145.94	3574840.4	19	982207.68	3574574.28
8	982145.1	3574842.59	20	982208.25	3574575.65
9	982143.07	3574843.2	21	982208.5	3574576.69
10	982082.12	3574828.63	22	982208.73	3574577.64
11	982082.87	3574825.44	1	982200.69	3574611.3
12	982089.08	3574799.54			

Схема расположения образуемого земельного участка :ЗУ4.1 на кадастровом плане территории в пределах кадастрового квартала 86:10:0101066

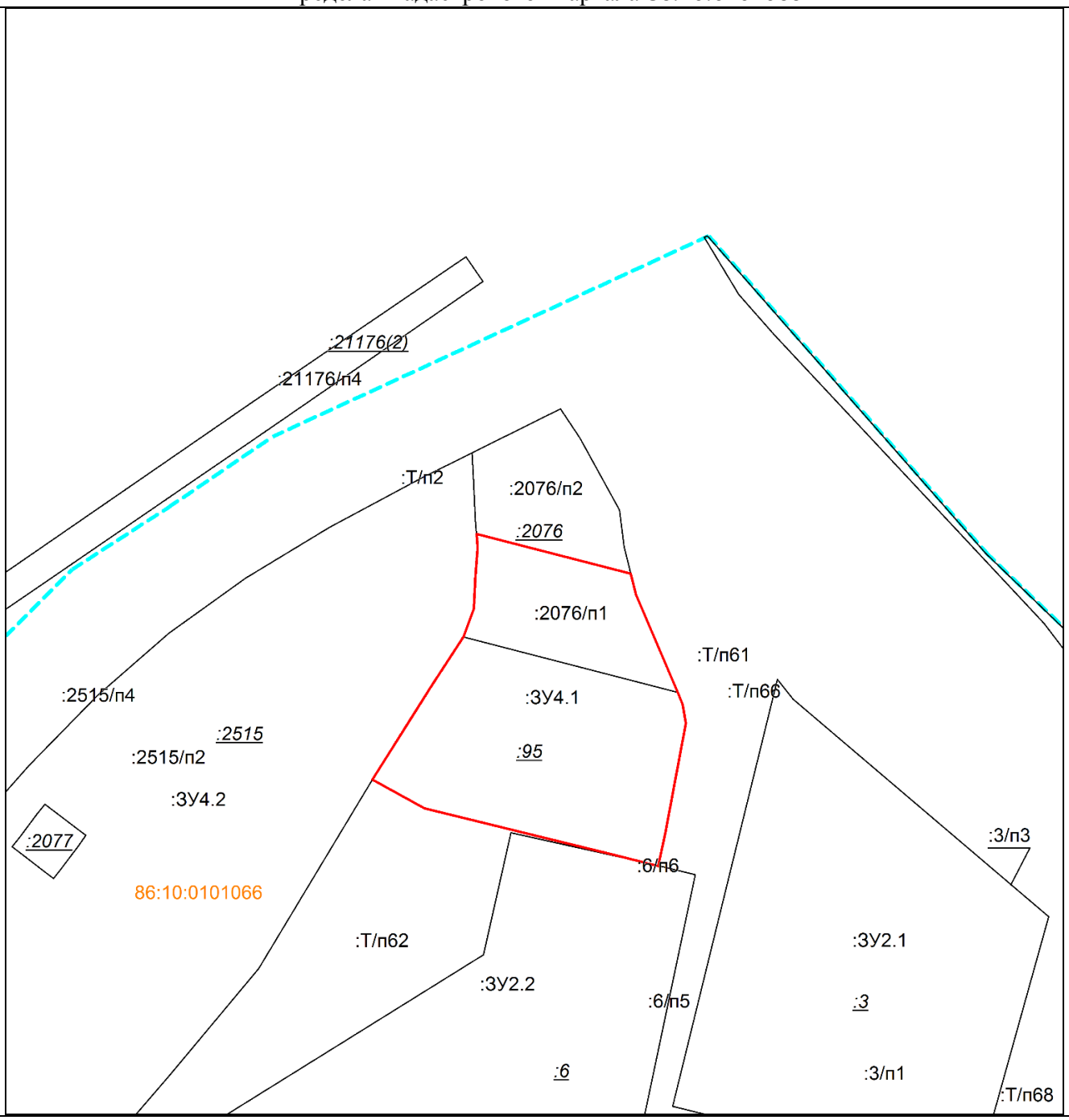

Масштаб 1: 500

Условные обозначения:

_____	– существующие границы земельных участков, имеющиеся в ЕГРН сведе-

	ния о которых достаточны для определения их местоположения,
————————	– образованная граница земельного участка, сведения о которой достаточны для определения ее местоположения

Площадь образуемого земельного участка: 1814 кв.м.
:ЗУ4.1= :95+:2076/п1

Условный номер образуемого земельного участка:		**:ЗУ4.1**	Площадь образуемого земельного участка, $м^2$:		1814
Точка, №	X	Y	Точка, №	X	Y
1	982589.85	3574811.4	10	982550.8	3574777.04
2	982586.37	3574812.27	11	982555.58	3574768.38
3	982570.11	3574819.23	12	982571.41	3574778.38
4	982568.13	3574820.03	13	982579.31	3574783.52
5	982564.96	3574820.55	14	982583.97	3574785.26
6	982546.63	3574817.13	15	982589.22	3574785.53
7	982541.2	3574815.96	16	982594.18	3574785.89
8	982542.99	3574808.79	17	982596.47	3574785.71
9	982546.12	3574796.19	1	982589.85	3574811.4

Схема расположения образуемого земельного участка :ЗУ4.2 на кадастровом плане территории в пределах кадастрового квартала 86:10:0101066

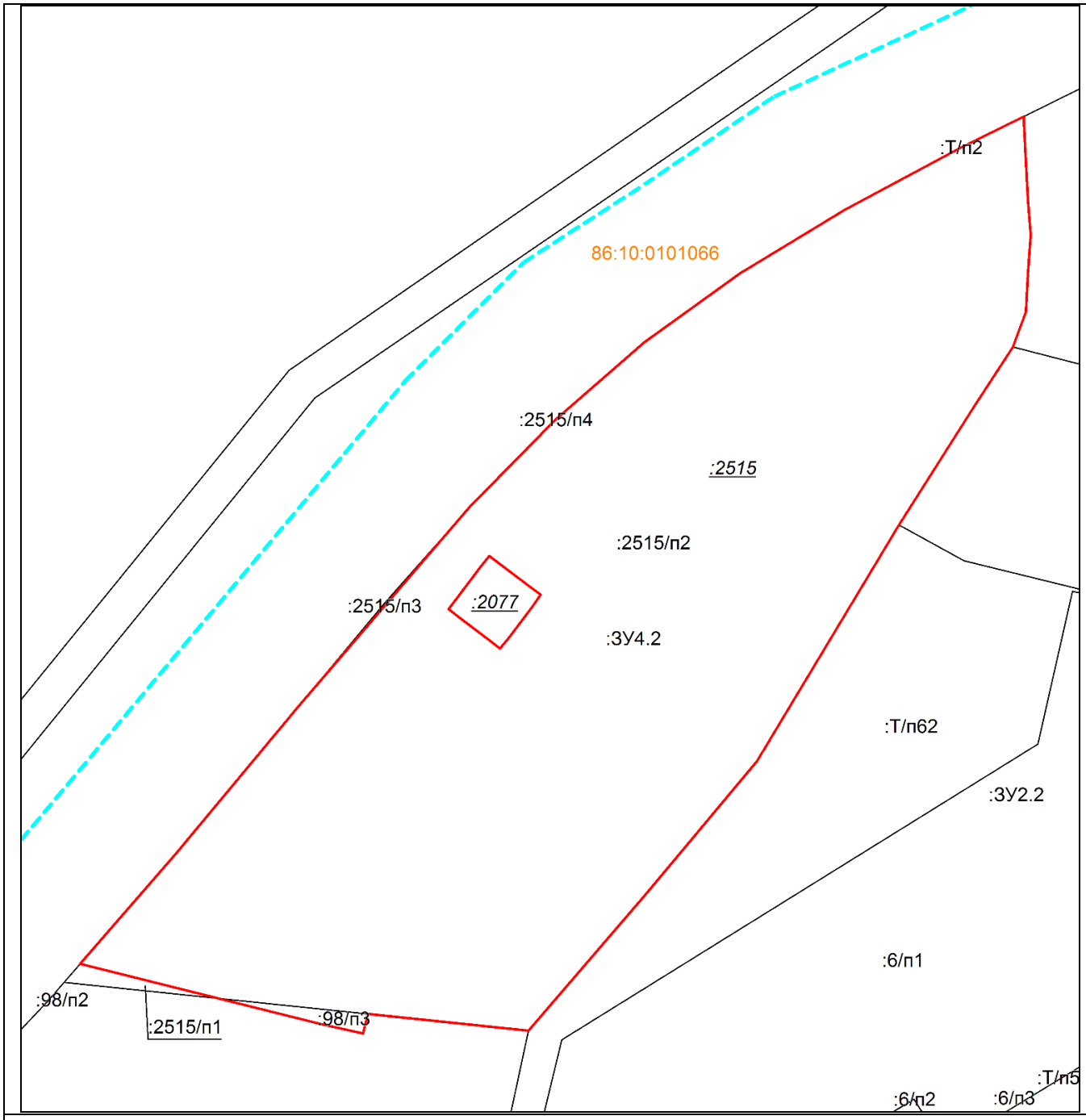

Масштаб 1: 800

Условные обозначения:

————	– существующие границы земельных участков, имеющиеся в ЕГРН сведения о которых достаточны для определения их местоположения,
————	– образованная граница земельного участка, сведения о которой достаточны для определения ее местоположения

Площадь образуемого земельного участка: 6268 кв.м.
:ЗУ4.2= :98/п3+:2515/п2+:Т/п2

Условный номер образуемого земельного участка:		**:ЗУ4.2**	Площадь образуемого земельного участка, м^2:		6268
Точка, №	X	Y	Точка, №	X	Y
1	982497.13	3574659.38	20	982506.5	3574734.74
2	982511.83	3574672.15	21	982488.23	3574719.06
3	982531.56	3574688.56	22	982490.46	3574697.68
4	982557.97	3574711.22	23	982487.87	3574697.06
5	982569.61	3574722.65	24	982489.19	3574691.15
6	982579.94	3574734.5	25	982492.53	3574677.8

7	982589.11	3574747.25	1	982497.13	3574659.38
8	982597.57	3574761.2	26	982544.39	3574708.42
9	982605.84	3574776.61	27	982543.16	3574710
10	982609.96	3574784.97	28	982540.31	3574713.73
11	982605.18	3574785.21	29	982539.12	3574715.28
12	982545.95	3574709.62	30	982540.7	3574716.54
13	982594.18	3574785.89	31	982544.65	3574719.53
14	982589.22	3574785.53	32	982546.32	3574720.68
15	982583.97	3574785.26	33	982547.44	3574719.15
16	982579.31	3574783.52	34	982550.28	3574715.42
17	982571.41	3574778.38	35	982551.46	3574713.84
18	982555.58	3574768.38	36	982549.89	3574712.6
19	982524.14	3574749.47	26	982544.39	3574708.42

Схема расположения образуемого земельного участка :ЗУ4.3 на кадастровом плане территории в пределах кадастрового квартала 86:10:0101066

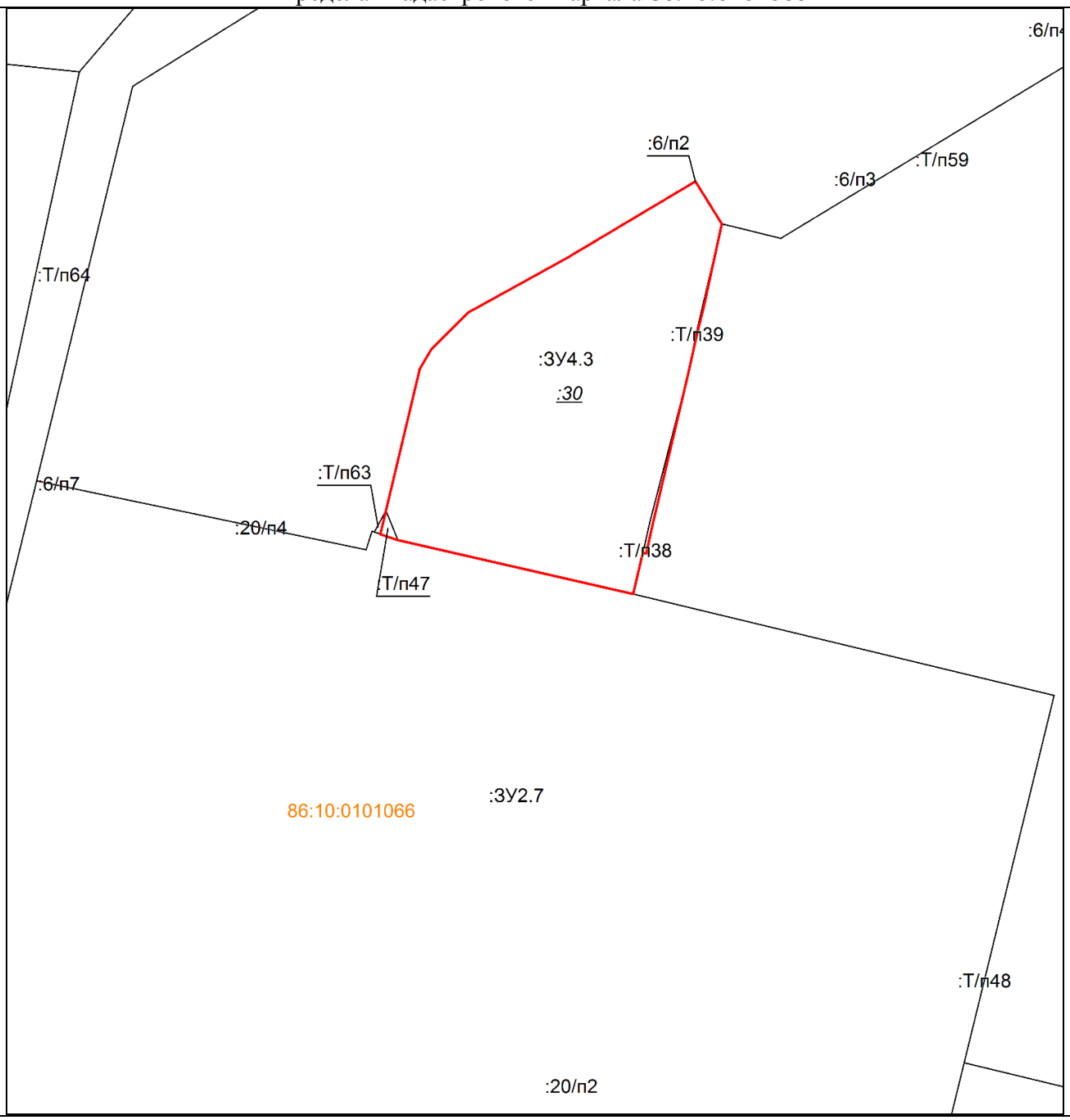

Масштаб 1: 500

Условные обозначения:

————	– существующие границы земельных участков, имеющиеся в ЕГРН сведения о которых достаточны для определения их местоположения,
————	– образованная граница земельного участка, сведения о которой достаточны для определения ее местоположения

Площадь образуемого земельного участка: 582 кв.м.
:ЗУ4.3= :30+:Т/п38+:Т/п39+:Т/п47

Условный номер образуемого земельного участка:		**:ЗУ4.3**	Площадь образуемого земельного участка, м^2:		582
Точка, №	X	Y	Точка, №	X	Y
1	982465.17	3574748.42	10	982450.66	3574766.84
2	982463.49	3574747.42	11	982463.13	3574769.8
3	982451.69	3574744.6	12	982466.35	3574770.52
4	982449.73	3574744.14	13	982468.67	3574771.08
5	982449.23	3574745.61	14	982475.57	3574772.59

6	982444.75	3574765.19	15	982479.1	3574770.38
7	982448.18	3574766	16	982472.71	3574759.66
8	982448.12	3574766.28	17	982468.21	3574751.48
9	982448.56	3574766.38	1	982465.17	3574748.42
1	982465.17	3574748.42			

Схема расположения образуемого земельного участка :ЗУ4.4 на кадастровом плане территории в пределах кадастрового квартала 86:10:0101066

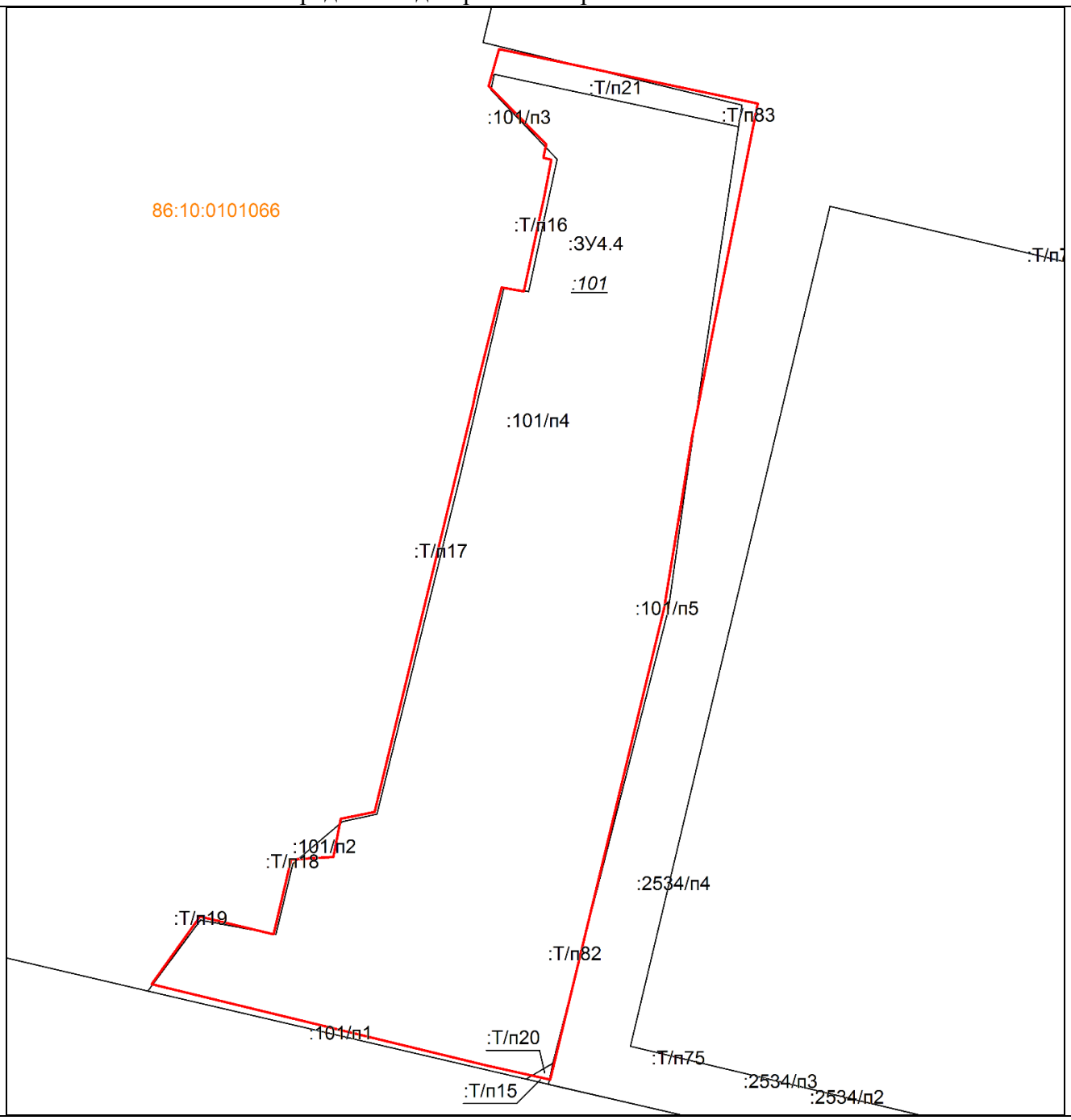

Масштаб 1: 500

Условные обозначения:

———————	– существующие границы земельных участков, имеющиеся в ЕГРН сведения о которых достаточны для определения их местоположения,
———————	– образованная граница земельного участка, сведения о которой достаточны для определения ее местоположения

Площадь образуемого земельного участка: 1692 кв.м.
:ЗУ4.4= :101/п4+:Т/п82 +:Т/п83+:Т/п16+:Т/п17+:Т/п18+:Т/п19+:Т/п20+:Т/п21

Условный номер образуемого зе-	**:ЗУ4.4**	Площадь образуемого зе-	1692

мельного участка:			мельного участка, м^2:		
Точка, №	X	Y	Точка, №	X	Y
1	982359.27	3574694.79	13	982298.31	3574682.49
2	982362.34	3574695.66	14	982298.88	3574685.31
3	982357.8	3574717.16	15	982332.65	3574693.49
4	982329.94	3574711.68	16	982334.39	3574693.85
5	982315.89	3574709.4	17	982342.49	3574695.87
6	982276.62	3574699.92	18	982342.19	3574697.71
7	982277.76	3574694.76	19	982342.36	3574697.75
8	982284.56	3574666.77	20	982350.22	3574699.45
9	982290.18	3574670.79	21	982353.13	3574700.01
10	982288.71	3574676.91	22	982353.29	3574699.35
11	982294.92	3574678.38	23	982354.41	3574699.58
12	982295.13	3574681.89	1	982359.27	3574694.79

Схема расположения образуемого земельного участка :ЗУ5.1 на кадастровом плане территории в пределах кадастрового квартала 86:10:0101066

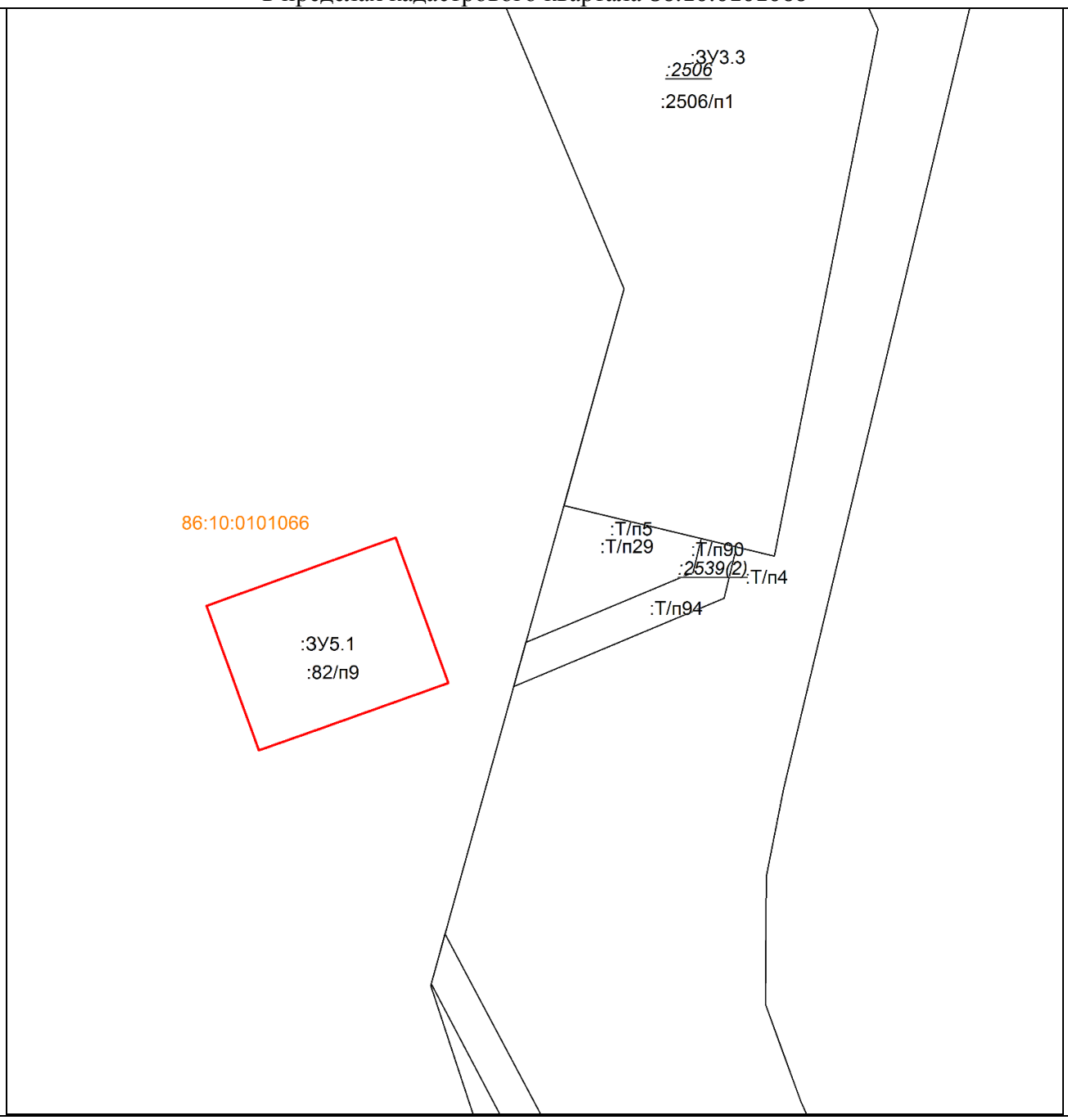

Масштаб 1: 500	
Условные обозначения:	
————————	– существующие границы земельных участков, имеющиеся в ЕГРН сведения о которых достаточны для определения их местоположения,
————————	– образованная граница земельного участка, сведения о которой достаточны для определения ее местоположения

Площадь образуемого земельного участка: 215 кв.м.
:ЗУ5.1= :82/п9

Условный номер образуемого земельного участка:		**:ЗУ5.1**	Площадь образуемого земельного участка, м^2:		215
Точка, №	X	Y	Точка, №	X	Y
1	982296.08	3574451	4	982301.69	3574466.79
2	982308.12	3574446.65	5	982297.7	3574455.57
3	982313.81	3574462.4	1	982296.08	3574451

Схема расположения образуемого земельного участка :ЗУ5.2 на кадастровом плане территории в пределах кадастрового квартала 86:10:0101066

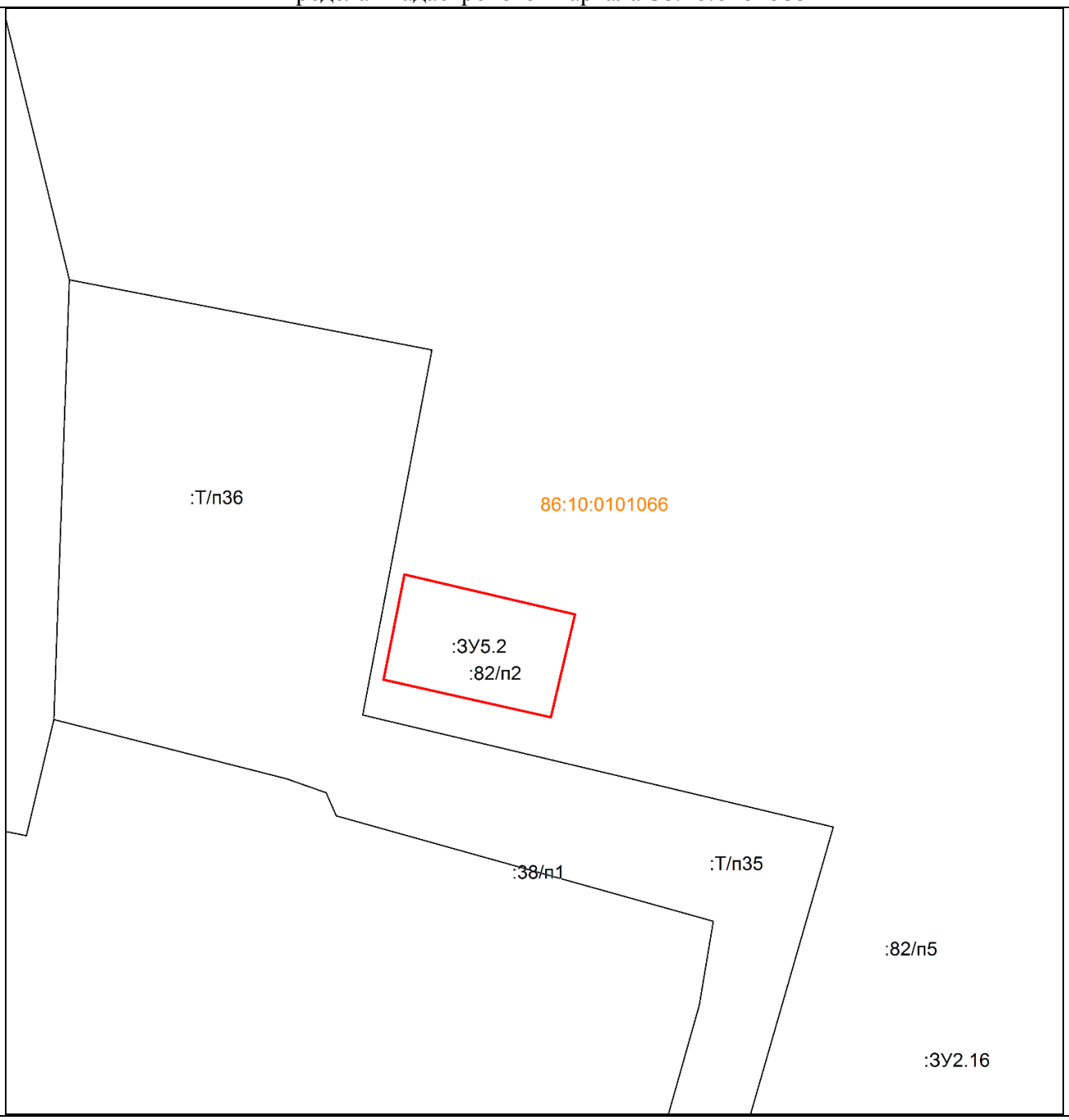

Масштаб 1: 500	
Условные обозначения:	
————————	– существующие границы земельных участков, имеющиеся в ЕГРН сведения о которых достаточны для определения их местоположения,
————————	– образованная граница земельного участка, сведения о которой достаточны для определения ее местоположения
Площадь образуемого земельного участка: 128 кв.м. :ЗУ5.2= :82/п2	

Условный номер образуемого земельного участка:		**:ЗУ5.2**	Площадь образуемого земельного участка, м^2:		128
Точка, №	X	Y	Точка, №	X	Y
1	982214.24	3574312.61	4	982222.8	3574314.61
2	982217.35	3574298.69	1	982214.24	3574312.61
3	982226.12	3574300.41			

Схема расположения образуемого земельного участка :ЗУ5.3 на кадастровом плане территории в пределах кадастрового квартала 86:10:0101066

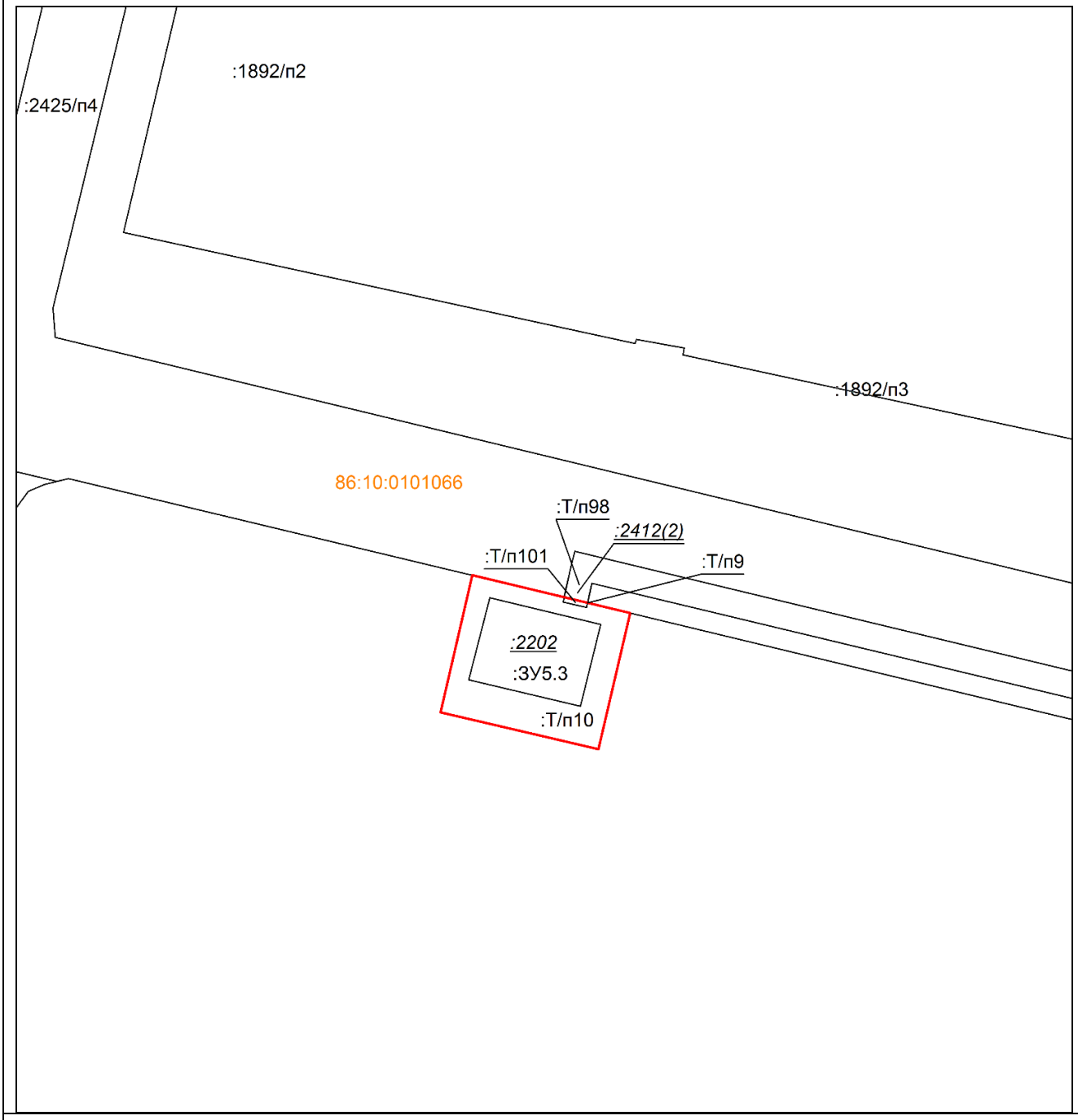

Масштаб 1: 500

Условные обозначения:

————	– существующие границы земельных участков, имеющиеся в ЕГРН сведения о которых достаточны для определения их местоположения,
————	– образованная граница земельного участка, сведения о которой достаточны для определения ее местоположения

Площадь образуемого земельного участка: 158 кв.м.
:ЗУ5.3 = :2202+:Т/п101+:Т/п10

Условный номер образуемого земельного участка:		**:ЗУ5.3**	Площадь образуемого земельного участка, м^2:		158
Точка, №	X	Y	Точка, №	X	Y
1	982200.69	3574611.3	4	982189.26	3574608.67
2	982197.54	3574624.46	1	982200.69	3574611.3
3	982186.2	3574621.82			

Схема расположения образуемого земельного участка :ЗУ5.4 на кадастровом плане территории в пределах кадастрового квартала 86:10:0101066



Масштаб 1: 250

Условные обозначения:

————————	– существующие границы земельных участков, имеющиеся в ЕГРН сведения о которых достаточны для определения их местоположения,
————————	– образованная граница земельного участка, сведения о которой достаточны для определения ее местоположения

Площадь образуемого земельного участка: 52 кв.м.
:ЗУ5.4 = :82/п4

Условный номер образуемого земельного участка:		**:ЗУ5.4**	Площадь образуемого земельного участка, м^2:		52
Точка, №	X	Y	Точка, №	X	Y
1	982134.8	3574363.65	4	982134.55	3574355.95
2	982139.61	3574364.86	5	982132.75	3574363.14
3	982141.41	3574357.67	1	982134.8	3574363.65

Схема расположения образуемого земельного участка :ЗУ5.5 на кадастровом плане территории в пределах кадастрового квартала 86:10:0101066

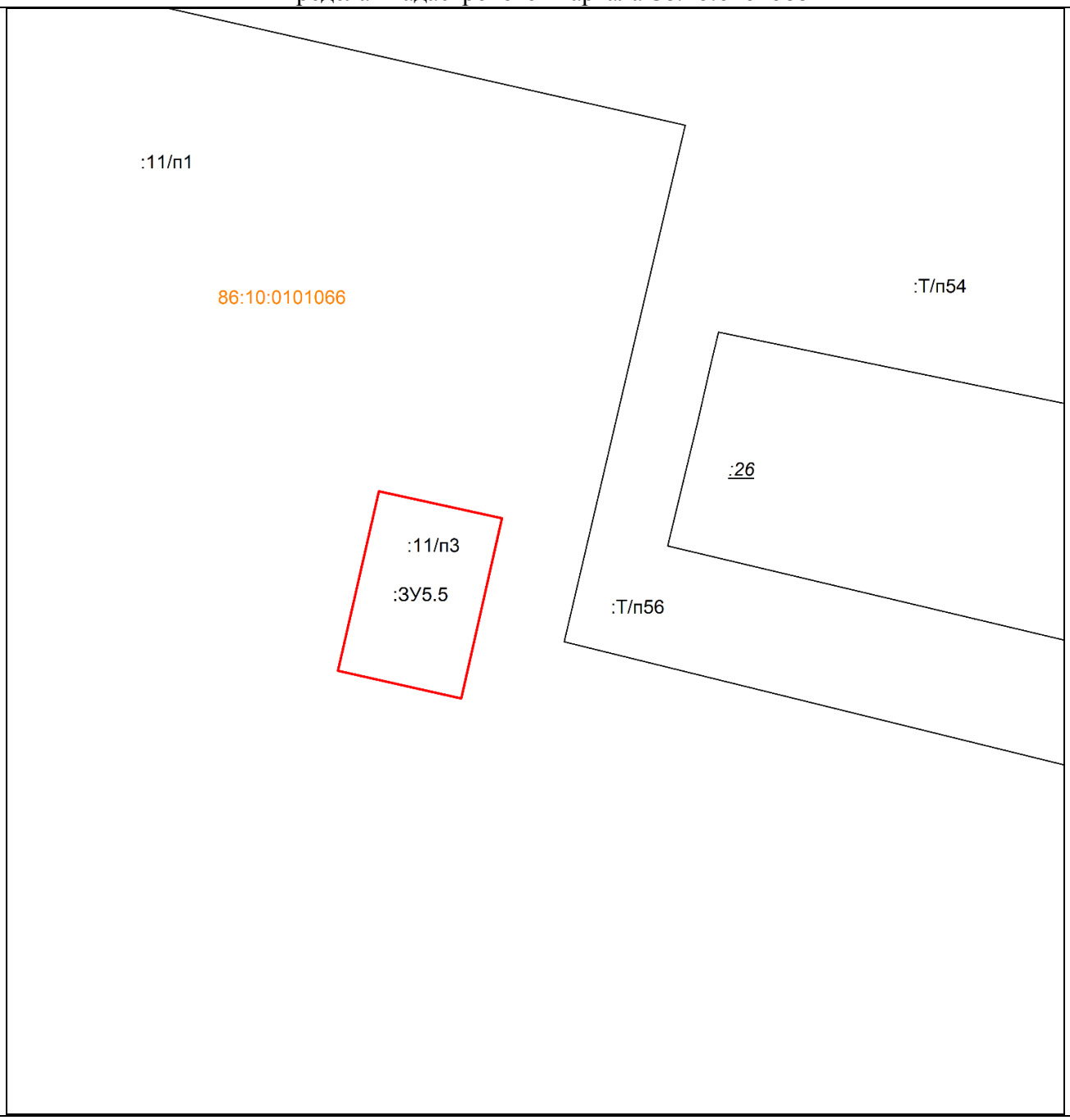

Масштаб 1: 500

Условные обозначения:

————	– существующие границы земельных участков, имеющиеся в ЕГРН сведения о которых достаточны для определения их местоположения,
————	– образованная граница земельного участка, сведения о которой достаточны для определения ее местоположения

Площадь образуемого земельного участка: 161 кв.м.
:ЗУ5.5 = :11/п3

Условный номер образуемого земельного участка:		**:ЗУ5.5**	Площадь образуемого земельного участка, $м^2$:		161
Точка, №	X	Y	Точка, №	X	Y
1	982050.94	3574741.31	4	982065.95	3574744.7
2	982053.25	3574731.05	1	982050.94	3574741.31
3	982068.2	3574734.45			

Схема расположения образуемого земельного участка :ЗУ5.6 на кадастровом плане территории в пределах кадастрового квартала 86:10:0101066

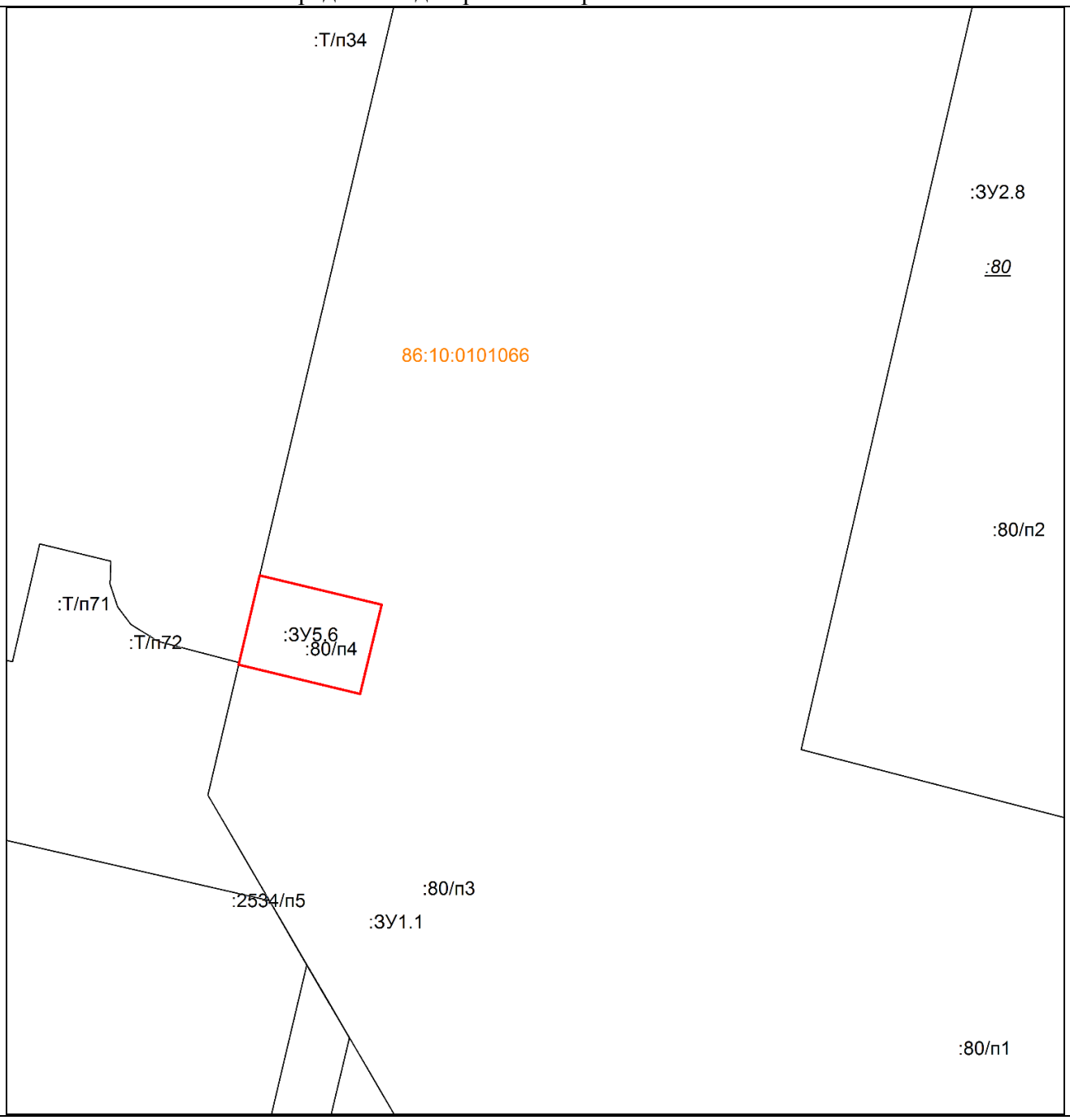

Масштаб 1: 500

Условные обозначения:

————	– существующие границы земельных участков, имеющиеся в ЕГРН сведения о которых достаточны для определения их местоположения,
————	– образованная граница земельного участка, сведения о которой достаточны для определения ее местоположения

Площадь образуемого земельного участка: 80 кв.м.
:ЗУ5.6 = :80/п4

Условный номер образуемого земельного участка:		**:ЗУ5.6**	Площадь образуемого земельного участка, м^2:		80
Точка, №	X	Y	Точка, №	X	Y
1	982345.93	3574856.96	4	982345.17	3574867.48
2	982353.36	3574858.71	5	982343.5	3574867.08
3	982350.92	3574868.86	1	982345.93	3574856.96

Схема расположения образуемого земельного участка :ЗУ5.7 на кадастровом плане территории в пределах кадастрового квартала 86:10:0101066

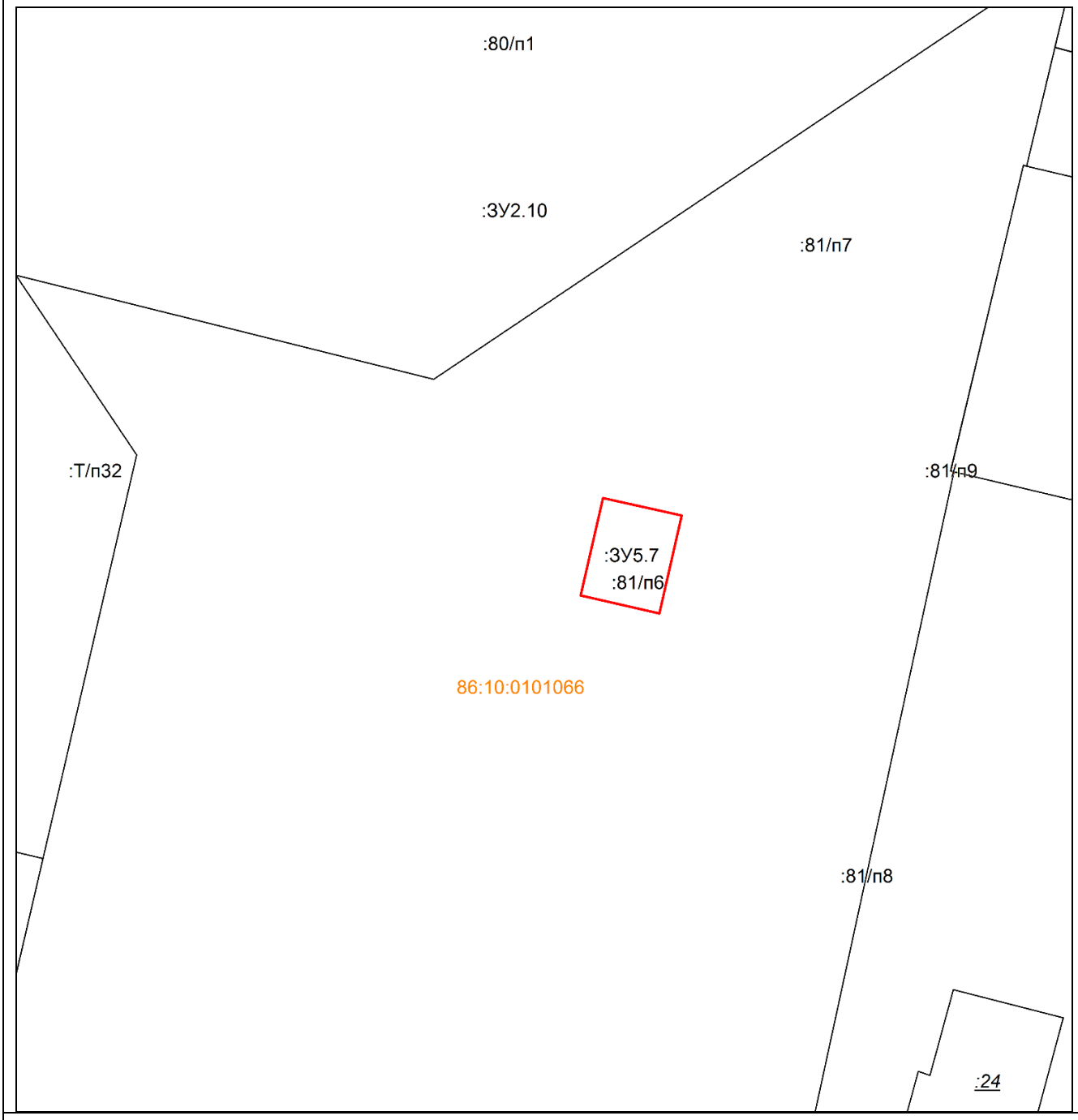

Масштаб 1: 500

Условные обозначения:

————	– существующие границы земельных участков, имеющиеся в ЕГРН сведения о которых достаточны для определения их местоположения,
————	– образованная граница земельного участка, сведения о которой достаточны для определения ее местоположения

Площадь образуемого земельного участка: 56 кв.м.
:ЗУ5.7= :81/п6

Условный номер образуемого земельного участка:		**:ЗУ5.7**	Площадь образуемого земельного участка, м^2:		56
Точка, №	X	Y	Точка, №	X	Y
1	982266.46	3574931.62	4	982274.63	3574933.48
2	982267.96	3574925.06	1	982266.46	3574931.62

3	982276.09	3574926.92			

2. Перечень координат характерных точек устанавливаемых красных линий:

Красная линия		**КЛ-1**	Протяженность, м.п.:		**103**
Точка, №	X	Y	Точка, №	X	Y
1	982435.36	3575104.80	3	982435.72	3575103.30
2	982435.64	3575103.64	4	982462.62	3575005.05
Красная линия		**КЛ-2**	Протяженность, м.п.:		**40**
Точка, №	X	Y	Точка, №	X	Y
1	982270.83	3574163.01	3	982281.95	3574201.05
2	982272.30	3574168.15			
Красная линия		**КЛ-3**	Протяженность, м.п.:		**316**
Точка, №	X	Y	Точка, №	X	Y
1	982109.30	3574291.75	5	982207.03	3574069.86
2	982136.72	3574171.60	6	982212.01	3574075.62
3	982146.34	3574148.68	7	982251.96	3574120.80
4	982156.12	3574126.93			
Красная линия		**КЛ-4**	Протяженность, м.п.:		**16**
Точка, №	X	Y	Точка, №	X	Y
1	982050.37	3574505.75	4	982058.52	3574499.40
2	982053.69	3574506.68	5	982059.84	3574500.18
3	982055.65	3574498.72			
Красная линия		**КЛ-5**	Протяженность, м.п.:		**12**
Точка, №	X	Y	Точка, №	X	Y
1	981972.81	3574815.86	3	981974.54	3574827.44
2	981975.49	3574820.28			

3. Перечень координат характерных точек границ вновь образуемых территорий общего пользования:

Граница вновь образуемой территории общего пользования		**ТОП-1**	Протяженность, м.п.:		**626**
Точка, №	X	Y	Точка, №	X	Y
1	981975.49	3574820.28	14	982200.69	3574611.3
2	982024.59	3574832.08	15	982208.73	3574577.64
3	982027.33	3574829.61	16	982208.5	3574576.69
4	982028.34	3574825.62	17	982208.25	3574575.65
5	982038.46	3574819.78	18	982207.68	3574574.28
6	982038.84	3574818.23	19	982204.98	3574572.33
7	982082.12	3574828.63	20	982179	3574566.24
8	982143.07	3574843.2	21	982123.48	3574543.48
9	982145.1	3574842.59	22	982109.39	3574537.71
10	982145.94	3574840.4	23	982102.2	3574534.76
11	982159.93	3574781.85	24	982055.59	3574507.21
12	982161.96	3574772.4	25	982053.69	3574506.68
13	982197.54	3574624.46			
Граница вновь образуемой территории общего пользо-		**ТОП-2**	Протяженность, м.п.:		**1668**

вания					
Точка, №	X	Y	Точка, №	X	Y
1	982059.84	3574500.18	44	982315.89	3574709.4
2	982074.46	3574508.77	45	982329.94	3574711.68
3	982106.23	3574527.43	46	982357.8	3574717.16
4	982111.32	3574529.48	47	982362.34	3574695.66
5	982181.13	3574557.6	48	982363.52	3574691.54
6	982207.19	3574563.83	49	982370.95	3574693.33
7	982211.33	3574564.82	50	982391.2	3574698.43
8	982219.92	3574567.48	51	982399.42	3574700.5
9	982221.4	3574568.14	52	982397.04	3574709.94
10	982224.55	3574569.55	53	982396.98	3574711.8
11	982224.49	3574569.82	54	982378.68	3574722.87
12	982231.29	3574571.44	55	982376.01	3574725.04
13	982229.24	3574582.23	56	982373.61	3574727.79
14	982226.48	3574595.31	57	982369.95	3574733.06
15	982204.67	3574702.61	58	982356.68	3574789.53
16	982204.53	3574703.31	59	982353.64	3574802.94
17	982201.96	3574716.32	60	982353.32	3574807.66
18	982193.41	3574714.26	61	982351.59	3574815.52
19	982187.24	3574740.89	62	982345.96	3574841.19
20	982172.31	3574806.87	63	982349.49	3574842.08
21	982171.95	3574808.39	64	982347.66	3574849.72
22	982168.44	3574822.71	65	982345.93	3574856.96
23	982196.89	3574829.49	66	982343.5	3574867.08
24	982196.35	3574832.28	67	982345.17	3574867.48
25	982206.96	3574860.43	68	982341.98	3574881.27
26	982240.95	3574868.49	69	982303.85	3574872.62
27	982245.2	3574849.78	70	982294.66	3574877.99
28	982251.22	3574851.23	71	982288.49	3574882.13
29	982252.63	3574851.56	72	982275.78	3574879.23
30	982300.03	3574862.79	73	982273.87	3574886.69
31	982306.32	3574858.86	74	982246	3574880.24
32	982320.92	3574862.63	75	982244.18	3574887.79
33	982326.27	3574859.25	76	982198.21	3574876.62
34	982347.06	3574768.86	77	982189.02	3574874.28
35	982348.74	3574761.97	78	982140.49	3574862.51
36	982341.1	3574760.35	79	982141.97	3574856.13
37	982349.97	3574723.05	80	982109.19	3574848.53
38	982314.99	3574715.48	81	982093.21	3574844.83
39	982306.49	3574713.64	82	982060.27	3574837.2
40	982279.01	3574707.72	83	982037.11	3574831.84
41	982276.15	3574720.4	84	982034.65	3574841.38
42	982271.92	3574719.3	85	981974.54	3574827.44
43	982276.62	3574699.92			
Граница вновь образуемой территории общего пользо-вания		**ТОП-3**	Протяженность, м.п.:		**91**
Точка, №	X	Y	Точка, №	X	Y
1	982190.25	3574836.1	4	982166.03	3574858.21
2	982183.93	3574862.49	5	982172.35	3574831.82
3	982169.25	3574858.99	6	982175.55	3574832.58

4. Перечень координат характерных точек границ зон действия публичных сервитутов:

Граница зоны действия публичного сервитута:		**ЧЗУ2.2**	Площадь, м2:		**154**
Точка, №	X	Y	Точка, №	X	Y
1	982593.46	3574797.37	4	982618.11	3574800.90
2	982615.87	3574806.47	5	982594.97	3574791.50
3	982619.46	3574803.54			
Граница зоны действия публичного сервитута:		**ЧЗУ4.1**	Площадь, м2:		**280**
1	982594.97	3574791.50	6	982550.45	3574778.46
2	982579.96	3574785.40	7	982556.90	3574780.02
3	982559.04	3574774.37	8	982571.92	3574787.95
4	982553.08	3574772.92	9	982577.42	3574790.85
5	982550.80	3574777.04	10	982593.46	3574797.37

Проект межевания микрорайона 24 в г. Сургуте
Чертеж межевания территории (основная часть), М 1:1000

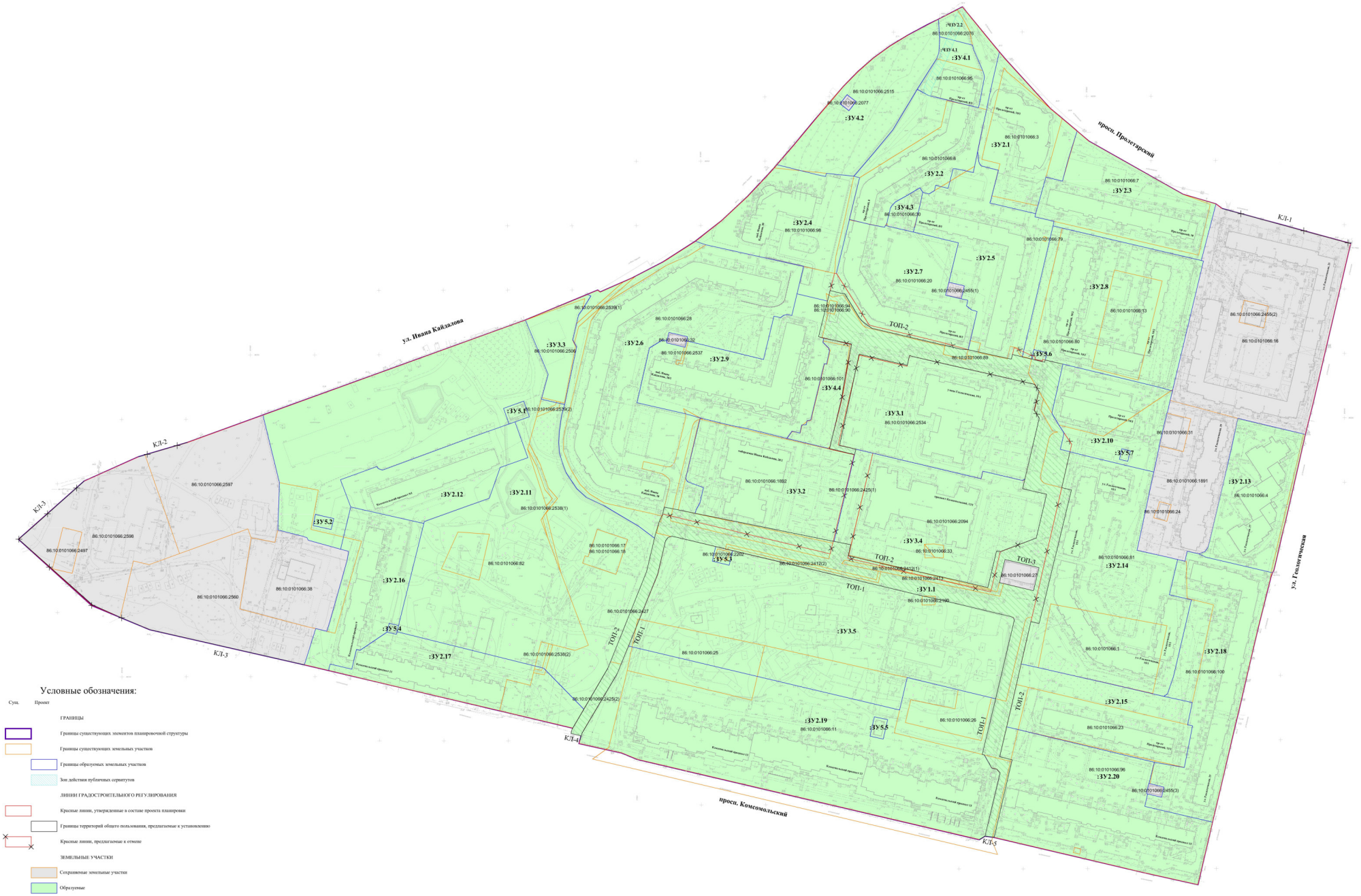

Условные обозначения:

Сущ. Проект

ГРАНИЦЫ

Границы существующих элементов планировочной структуры

Границы существующих земельных участков

Границы образуемых земельных участков

Зон действия публичных сервитутов

ЛИНИИ ГРАДОСТРОИТЕЛЬНОГО РЕГУЛИРОВАНИЯ

Красные линии, утвержденные в составе проекта планировки

Границы территорий общего пользования, предлагаемые к установлению

Красные линии, предлагаемые к отмене

ЗЕМЕЛЬНЫЕ УЧАСТКИ

Сохраняемые земельные участки

Образуемые

Образуемые земельные участки, которые будут отнесены к территориям общего пользования

:ЗУ1.1 Условные номера образуемых земельных участков

:ЧЗУ2.2 Условные номера публичных сервитутов

КЛ-1 Маркировочное обозначение красных линий, устанавливаемых (изменяемых) проектом межевания

ТОП-1 Маркировочное обозначение границ образуемых территорий общего пользования

						36-2017-ППМТ			
Изм.	Кол.уч.	Лист	Nдок.	Подпись	Дата	Проект межевания микрорайона 24 в г. Сургуте			
Выполнил		Сокорова Ж.А.			06.18	Проект межевания территории	Стадия	Лист	Листов
								1	
Нач. отдела		Соколова Т.Н.			06.18	Чертеж межевания территории (основная часть), М 1:1000	ООО "Управляющая компания "ДомГИС"		

Инв. № подл. | Подп. и дата | Взам. инв. №

Проект межевания микрорайона 24 в г. Сургуте
Чертеж межевания территории (материалы по обоснованию), М 1:1000

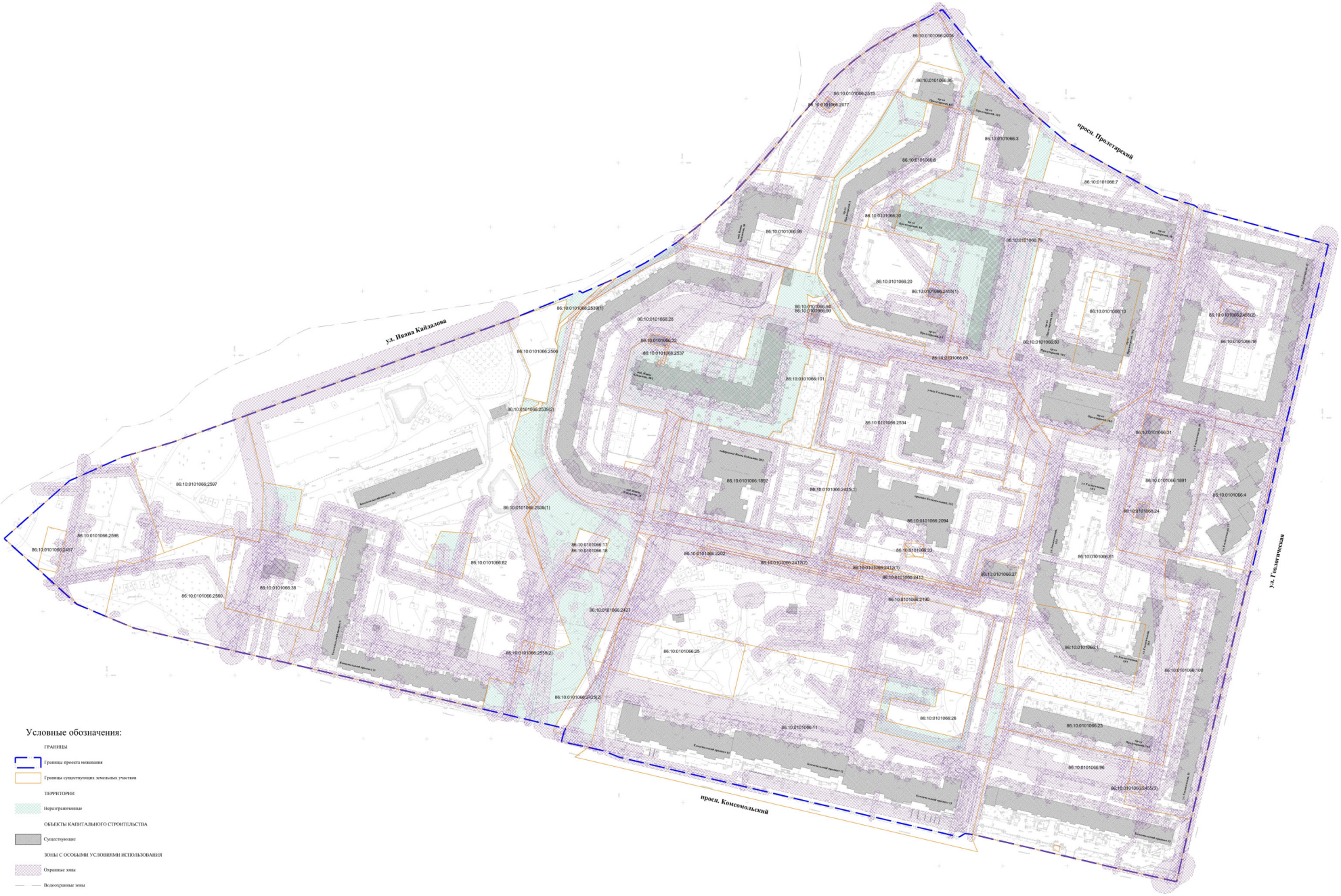

Условные обозначения:

ГРАНИЦЫ

Границы проекта межевания

Границы существующих земельных участков

ТЕРРИТОРИИ

Неразграниченные

ОБЪЕКТЫ КАПИТАЛЬНОГО СТРОИТЕЛЬСТВА

Существующие

ЗОНЫ С ОСОБЫМИ УСЛОВИЯМИ ИСПОЛЬЗОВАНИЯ

Охранные зоны

Водоохранные зоны

						36-2017-ППМТ			
Изм.	Кол.уч.	Лист	N.док.	Подпись	Дата	Проект межевания микрорайона 24 в г. Сургуте			
Выполнил		Скворцов Ж.А.			06.18	Проект межевания территории	Стадия	Лист	Листов
								2	
Нач. отдела		Соколова Т.Н.			06.18	Чертеж межевания территории (материалы по обоснованию), М 1:1000	ООО "Управляющая компания "ДомГИС"		

Инв. № подл. | Подп. и дата | Взам. инв. №

ЧЕРТЕЖ ЗЕМЕЛЬНЫХ УЧАСТКОВ И ИХ ЧАСТЕЙ

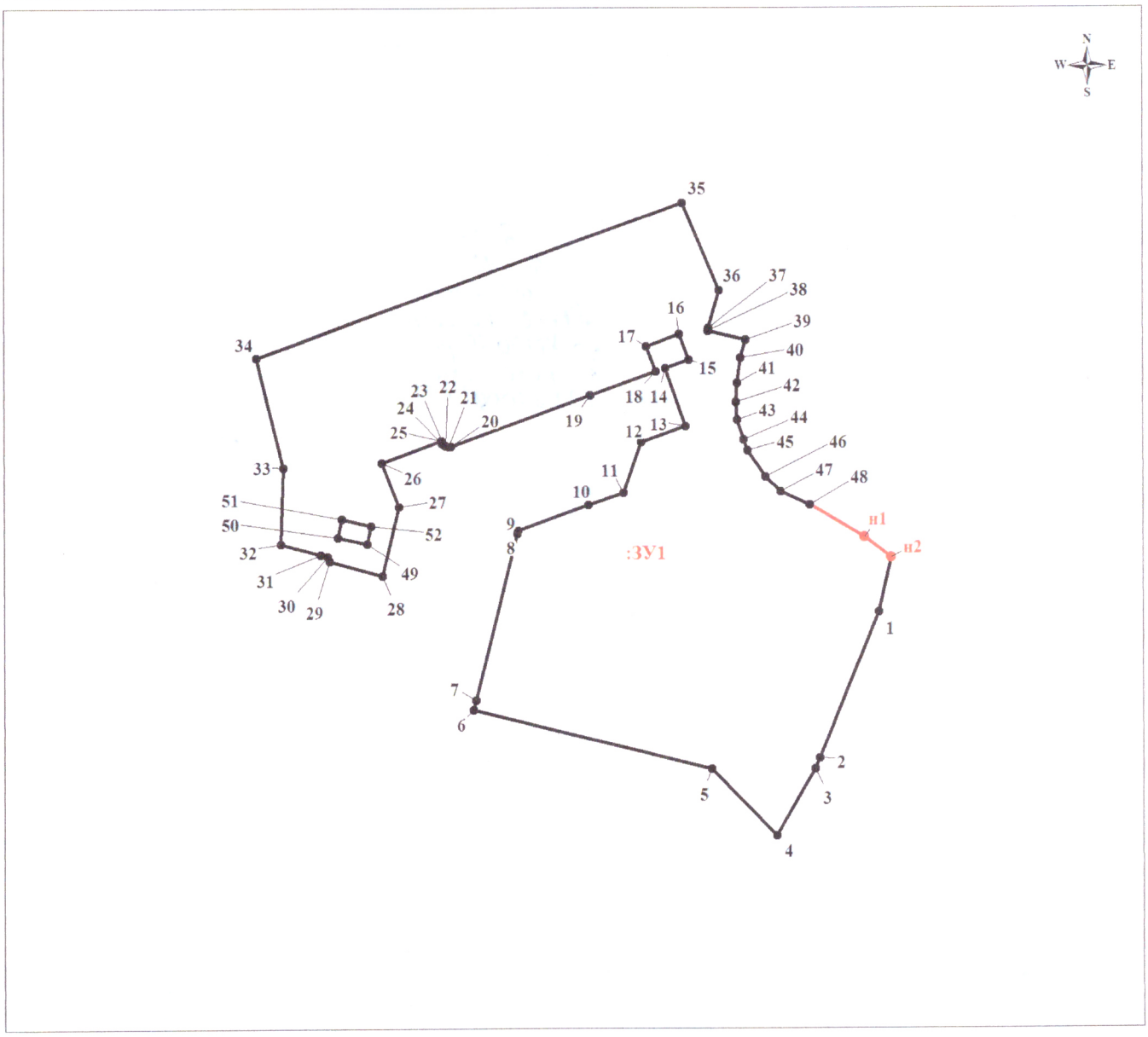

Масштаб 1:3000

Условные обозначения:

- Граница земельного участка, установленная в соответствии с ФЗ и включенная в ГКН

- Характерная точка границы земельного участка, установленная в соответствии с ФЗ и включенная в ГКН

1,2,3...,n - Надписи номеров существующих характерных точек в ГКН

:123 - Надписи кадастрового номера земельного участка

- граница образуемого земельного участка

- характерная точка границы (межевой знак) установленная при проведении кадастровых работ

н1 ... нn - надписи номеров вновь образованных характерных точек (межевые знаки)

:ЗУ1 - надписи вновь образованного земельного участка

АКТ СОГЛАСОВАНИЯ МЕСТОПОЛОЖЕНИЯ ГРАНИЦЫ ЗЕМЕЛЬНОГО УЧАСТКА

Кадастровый номер или обозначение земельного участка 86:10:0101066:3000
Площадь земельного участка 41437 кв.м.

Местоположение границ земельного участка согласовано:

Обозначение части границы		Горизонтальное проложение (S), м	Кадастровый номер смежного земельного участка	Сведения о лице, участвующем в согласовании			Подпись и дата	Способ и дата извещения
				Фамилия и инициалы	Реквизиты документа,			
от т.	до т.				удостоверяющего личность	подтверждающего полномочия представителя		
1	2	3	4	5	6	7	8	9
н1	н1	1408.15	—	Директор АО СЗ «Домостроительный Комбинат-1» **Третьяков Денис Владимирович**	Паспорт 6709 № 961942 Выдан отделом УФМС России по ХМАО-Югре в городе Сургуте 19.09.2009	Действующий на основании устава	13.02.2020	Согласовано в индивидуальном порядке
48 н1	н1 н2	30.60 15.86	86:10:0101066		Паспорт № Выдан			Согласовано в индивидуальном порядке
н1	н1	1408.15	86:10:0101066:3000		Паспорт № Выдан			Согласовано в индивидуальном порядке

Лица, персональные данные которых содержатся в настоящем акте согласования местоположения границ, подтверждают свое согласие, а также согласие представляемого ими лица на обработку персональных данных (сбор, систематизацию, накопление, хранение, уточнение (обновление, изменение), использование, распространение (в том числе передачу), обезличивание, блокирование, уничтожение персональных данных, а также иных действий, необходимых для обработки персональных данных в рамках предоставления органами, осуществляющими государственный кадастровый учет и государственную регистрацию прав в соответствии с законодательством Российской Федерации государственных услуг), в том числе в автоматизированном режиме, включая принятие решений на их основе органом, осуществляющим государственный кадастровый учет и государственную регистрацию прав в целях предоставления государственной услуги.

Наличие разногласий при согласовании местоположения границы земельного участка:

Обозначение характерной точки или части границы	Кадастровый номер смежного земельного участка	Содержание возражений о местоположении границ
1	2	3
—	—	—

Сведения о снятии возражений о местоположении границы земельного участка:

Обозначение характерной точки или части границы	Кадастровый номер смежного земельного участка	Фамилия и инициалы правообладателя или его представителя, реквизиты документа, удостоверяющего личность, дата снятия возражений, подпись	Способ снятия возражений о местоположении границ (изменение местоположения границ, рассмотрение земельного спора в суде, третейском суде)
1	2	3	4
—	—	—	—

Г. ХМАО - Югра, город Сургут, Лапина Елена Юрьевна, кадастровый инженер, квалификационный аттестат 86-10-25

Кадастровый инженер: _____ М.П. _____ подпись _____ **Лапина Елена Юрьевна** фамилия, имя, отчество